



**BADAN PENANGGULANGAN BENCANA DAERAH  
PROVINSI KALIMANTAN UTARA**

**LAPORAN HARIAN  
Rabu, 14 September 2022**

---

Dilaporkan kejadian bencana alam dan bencana non alam serta prakiraan cuaca di wilayah Provinsi Kalimantan Utara yang terjadi hari **Selasa, 13 September 2022** pukul 16.00 WITA, sampai hari **Rabu, 14 September 2022** pukul 16.00 WITA, sebagai berikut :

**I. Kejadian Bencana (Berisi mengenai informasi kejadian bencana)**

➤ **Kejadian Bencana Alam**

- **Kabupaten Nunukan**

Banjir

Telah terjadi banjir pada tanggal 12 September 2022 di Desa Terang baru Kec. Krayan, yang disebabkan oleh curah hujan yang tinggi di daerah setempat. Kerugian yang ditimbulkan akibat dari banjir masih dalam pendataan.

➤ **Kejadian Bencana Nonalam**

- **Pandemi Corona Virus Disease 19**

Data Covid 19 hari **Senin, 12 September 2022:**

1) Suspek

- Kasus: 0 Orang
- Isolasi: 0 Orang

2) Positif Covid 19

- Kasus: 45344 Orang (+3)
- Meninggal: 867 Orang (+0)
- Rawat: 13 Orang (+9)
- Sembuh: 44462 Orang (+12)

















3) Negatif Covid 19

- Kasus: 17894 Orang

## II. Prakiraan Cuaca Wilayah

Prakiraan cuaca di wilayah Provinsi Kalimantan Utara hari **Rabu** tanggal **14 September 2022** dilaporkan sebagai berikutnya:

### Kalimantan Utara

Rabu, 14 Sep		Kamis, 15 Sep			
 Peringatan Dini		Waspada potensi hujan sedang hingga lebat pada malam dan dini hari di wilayah Malinau Selatan, Malinau Selatan Hilir, Tulin Onsoi, Lumbis, Malinau Selatan Hulu, Sekatak, Sembakung Atulai, Sesayap, Tanjung Palas Utara, Malinau, Bahau Hulu, Lumbis Ogong, Tanjung Palas Timur, Nunukan, Tarakan, Tanjung Selor, dan Bunyu.			
Kota	Prakiraan Cuaca			Suhu ( °C )	Kelembapan ( % )
	Siang	Malam	Dini Hari		
Malinau	 Cerah	 Hujan Petir	 Hujan Ringan	22 - 32	60 - 95
Nunukan	 Berawan	 Berawan	 Hujan Ringan	23 - 31	65 - 95
Tana Tidung	 Cerah Berawan	 Hujan Ringan	 Hujan Ringan	22 - 32	60 - 95
Tanjung Selor	 Cerah Berawan	 Berawan	 Kabut	22 - 31	65 - 95
Tarakan	 Cerah Berawan	 Berawan	 Hujan Ringan	23 - 30	65 - 95

## III. Prakiraan Gelombang Tinggi

Prakiraan gelombang laut maksimum di wilayah perairan Kalimantan Utara 0.1 - 0.5 m (Tenang) Berlaku mulai Rabu, 14 September 2022 07:00 WIB Sampai Rabu, 14 September 2022 19:00 WIB

Cuaca : Cerah Berawan  
Kecepatan Angin : 2 – 10 Knots  
Arah Angin : Tenggara – Barat Daya

### Peringatan

Nihil

1. STASIUN METEOROLOGI MARITIM BITUNG
2. MHEWS
3. [maritim.bmkg.go.id](http://maritim.bmkg.go.id)
4. [lapan.go.id](http://lapan.go.id)
5. [bmkg.go.id](http://bmkg.go.id)

#### **IV. INFO HOT SPOT**

**Hot spot: 21 titik**

**Status : Medium**

**Satelit : Aqua/noaa20/snpp**

**Koordinat :**

- \*. 116.648208618164, 3.54559135437011
- \*. 116.68124008, 3.468833805
- \*. 116.66982651, 3.53450455
- \*. 116.59272003, 3.55607867
- \*. 116.66372681, 3.4676187
- \*. 116.57923889, 3.61742949
- \*. 116.56287384, 3.58770156
- \*. 116.65445709, 3.62836552
- \*. 116.6561203, 3.54729247
- \*. 116.68644188, 116.6561203
- \*. 116.64222717, 3.5526104
- \*. 116.56650543, 116.64222717
- \*. 116.524074555, 3.569578055
- \*. 116.65093994, 116.51398468
- \*. 116.63647461, 3.44390035
- \*. 116.65352632, 3.44654679
- \*. 116.10999298, 469198586
- \*. 116.58065142, 3.623125555
- \*. 116.67495728, 3.68465018
- \*. 116.66087341, 3.66392669

**Lokasi :**

- a. Malinau (5 titik)
- b. Malinau Barat (6 titik)
- c. Malinau Utara (9 titik)
- d. Mantarang Hulu (1 titik)

Luasan : 26,120 Km

## **V. Kegiatan**

1. Memantau keadaan dan siaga COVID-19 di Kalimantan Utara;
2. Melakukan Pemantauan dan monitoring 5 Kabupaten/Kota melalui Radio Komunikasi antar wilayah, Radio SSB, 40 Meter Band dan 2 Meter Band, Whats App, dan Call Center;
3. Staf dan SPB BPBD Provinsi Kalimantan Utara tetap dalam Keadaan Siap Siaga;
4. Melakukan pengamatan serta mencari informasi melalui situs terkait seperti BNPB dan BMKG;
5. Melakukan kegiatan rutin peringatan dini, administrasi dan pelaporan.

Demikian Laporan Harian BPBD Provinsi Kalimantan Utara, Salam Tangguh Salam Kemanusiaan.

Tanjung Selor, 14 September 2022


Pranata Bencana



**Mira Noviyani, A.Md**

Nip. 19861126 201802 2 002

Analisis Kebijakan Ahli Muda  
Sub.Koordinator Penanganan Darurat



**Rony Haryanto, ST., MT.**

Nip. 19721028 200701 1 020

**BPBD Prov. Kalimantan Utara**

**Alamat :** Jl. Cendana, Tanjungb Selor. Kode Pos 77211

**No Telp/Fax :** (0552) 21727

**Email :** [bpbdkaltara@gmail.com](mailto:bpbdkaltara@gmail.com)

**Facebook :** BPBD Provinsi Kalimantan Utara

**Frekuensi radio:** VHF 16.9525 Mhz, VHF 14.8525 Mhz