



**BADAN PENANGGULANGAN BENCANA DAERAH  
PROVINSI KALIMANTAN UTARA**

**LAPORAN HARIAN  
Selasa, 27 September 2022**

---

Dilaporkan kejadian bencana alam dan bencana non alam serta prakiraan cuaca di wilayah Provinsi Kalimantan Utara yang terjadi hari **Senin, 26 September 2022** pukul 16.00 WITA, sampai hari **Selasa, 27 September 2022** pukul 16.00 WITA, sebagai berikut :

**I. Kejadian Bencana (Berisi mengenai informasi kejadian bencana)**

➤ **Kejadian Bencana Alam**

**- Kab. Bulungan**

**KARHUTLA**

Telah terjadi Karhutla pada Hari Senin, 26 September 2022 Pukul 13.00 wita di Jl.Sungai Ciliwung Rt 07, Desa Tanjung Agung Kec.Tanjung Palas Timur,Kab. Bulungan.

**KRONOLOGIS KEJADIAN:**

- Pada Pukul 16.00 setelah mendapat info tersebut maka anggota BPBD Bulungan menuju kelokasi, dan didapat keterangan dari Pak Kholil bahwa beliau memang sedang menggarap lahan pribadi miliknya 4 hari yg lalu dengan cara di bakar, dan dipekirakan olehnya sudah padam, karena lahan tersebut memang kering dan cuaca cukup terik serta angin kencang, dan juga ada bekas api yg awalnya kecil membesar kembali, sehingga tidak dapat dikendalikan karena kebakaran tersebut merembet ke lahan tetangganya serta dekat pemukiman dan sekolahan, makanya beliau meminta bantuan anggota BPBD Bulungan Untuk membantu memadamkan Lahan Tersebut.

Kurang lebih (-+) 2,5 HA dengan rincian sbb:

a. 1,5 Hektar lahan milik

Pak Kholil

b. 1 Hektar Lahan Milik

Pak Yono

**J.JENIS BAHAN BAKAR:**

- Semak Belukar serta rumputan Pakis

Lokasi

-Titik Koordinat:

N : 2°42'39,762", E : 177°29'48,588"

**M.HASIL**

- Pukul 21.00 wite Api diareal tersbut masih dilakukan pendinginan

➤ **Kejadian Bencana Nonalam**

- **Pandemi Corona Virus Disease 19**

Data Covid 19 hari **Senin, 27 September 2022:**

1) Suspek

- Kasus: 0 Orang
- Isolasi: 0 Orang

2) Positif Covid 19

- Kasus: 45374 Orang (+1)
- Meninggal: 867 Orang (+0)
- Rawat: 27 Orang (+1)
- Sembuh: 44480 Orang (+0)

















3) Negatif Covid 19

- Kasus: 17894 Orang

**II. Prakiraan Cuaca Wilayah**

Prakiraan cuaca di wilayah Provinsi Kalimantan Utara hari **Selasa** tanggal **27 September 2022** dilaporkan sebagai berikut:

**Kalimantan Utara**

Selasa, 27 Sep		Rabu, 28 Sep			
 Peringatan Dini		Waspada potensi hujan sedang-lebat disertai kilat/petir dan angin kencang pada sore hingga malam hari di wilayah Sei Menggaris, Sekatak, Tulin Onsoi, Tana Lia, Tarakan, Bunyu, Lumbis, Malinau Selatan, Malinau Selatan Hilir, Peso Hilir, Sembakung Atulai, Tanjung Palas Timur, Tanjung Palas Utara, Nunukan, Tanjung Selor dan sekitarnya.			
Kota	Prakiraan Cuaca			Suhu ( °C )	Kelembapan ( % )
	Siang	Malam	Dini Hari		
Malinau	 Cerah Berawan	 Hujan Ringan	 Kabut	23 - 31	65 - 95
Nunukan	 Cerah Berawan	 Berawan	 Kabut	24 - 32	70 - 95
Tana Tidung	 Cerah Berawan	 Hujan Ringan	 Kabut	23 - 32	60 - 95
Tanjung Selor	 Cerah	 Berawan	 Kabut	23 - 32	50 - 95
Tarakan	 Cerah	 Cerah Berawan	 Hujan Ringan	24 - 32	70 - 90

### III. **Prakiraan Gelombang Tinggi**

Prakiraan gelombang laut maksimum di wilayah perairan Kalimantan Utara 0.5 - 1.25 m (Rendah) Berlaku mulai Selasa, 27 September 2022 19:00 WIB Sampai Rabu, 28 September 2022 07:00 WIB

Cuaca : Hujan Petir  
Kecepatan Angin : 3 – 15 Knots  
Arah Angin : Tenggara - Barat Daya

### **Peringatan**

Nihil

1. STASIUN METEOROLOGI MARITIM BITUNG
2. MHEWS
3. [maritim.bmkg.go.id](http://maritim.bmkg.go.id)
4. [lapan.go.id](http://lapan.go.id)
5. [bmkg.go.id](http://bmkg.go.id)

### IV. **INFO HOT SPOT**

**Hot spot : 6 titik**

**Status : Medium**

**Satelit : noaa20**

**Koordinat :**

\*. 116.46264648, 3.06813431

\*. 115.69853973, 2.68566298

\*. 115.607551575, 2.777101635

\*. 115.57589722, 2.8632161

\*. 115.71668625, 2.68667697

\*. 116.13176727, 3.92478728

**Lokasi :**

a. Malinau Selatan Hulu (1 titik)

b. Pujungan (4 titik)

c. Mentarang Hulu (1 titik)

**Luasan : 7,060 Km**

## **V. Kegiatan**

1. Memantau keadaan dan siaga COVID-19 di Kalimantan Utara;
2. Melakukan Pemantauan dan monitoring 5 Kabupaten/Kota melalui Radio Komunikasi antar wilayah, Radio SSB, 40 Meter Band dan 2 Meter Band, Whats App, dan Call Center;
3. Staf dan SPB BPBD Provinsi Kalimantan Utara tetap dalam Keadaan Siap Siaga;
4. Melakukan pengamatan serta mencari informasi melalui situs terkait seperti BNPB dan BMKG;
5. Melakukan kegiatan rutin peringatan dini, administrasi dan pelaporan.

Demikian Laporan Harian BPBD Provinsi Kalimantan Utara, Salam Tangguh Salam Kemanusiaan.

Tanjung Selor, 27 September 2022


Pranata Bencana



**Mira Noviyani, A.Md**

Nip. 19861126 201802 2 002

Analisis Kebijakan Ahli Muda  
Sub.Koordinator Penanganan Darurat



**Rony Haryanto, ST., MT.**

Nip. 19721028 200701 1 020

**BPBD Prov. Kalimantan Utara**

**Alamat :** Jl. Cendana, Tanjungb Selor. Kode Pos 77211

**No Telp/Fax :** (0552) 21727

**Email :** [bpbdkaltara@gmail.com](mailto:bpbdkaltara@gmail.com)

**Facebook :** BPBD Provinsi Kalimantan Utara

**Frekuensi radio:** VHF 16.9525 Mhz, VHF 14.8525 Mhz



## Dokumentasi KARHUTLA

