



**BADAN PENANGGULANGAN BENCANA DAERAH
PROVINSI KALIMANTAN UTARA**

**LAPORAN HARIAN
Rabu, 07 Desember 2022**

Dilaporkan kejadian bencana alam dan bencana non alam serta prakiraan cuaca di wilayah Provinsi Kalimantan Utara yang terjadi hari **Selasa, 06 Desember 2022** pukul 16.00 WITA, sampai hari **Rabu, 07 Desember 2022** pukul 16.00 WITA, sebagai berikut :

I. Kejadian Bencana (Berisi mengenai informasi kejadian bencana)

➤ **Kejadian Bencana Alam**

Nihil

➤ **Kejadian Bencana Nonalam**

- **Pandemi *Corona Virus Disease 19***

Data Covid 19 hari **Senin, 05 Desember 2022:**

1) Suspek

- Kasus: 0 Orang
- Isolasi: 0 Orang

2) Positif Covid 19

- Kasus: 46015 Orang (+5)
- Meninggal: 882 Orang (+0)
- Rawat: 72 Orang (-1)
- Sembuh: 45061 Orang (+6)

3) Negatif Covid 19

- Kasus: 17894 Orang

II. Prakiraan Cuaca Wilayah

Prakiraan cuaca di wilayah Provinsi Kalimantan Utara hari **Rabu** tanggal **07 Desember 2022** dilaporkan sebagai berikutnya:

Kalimantan Utara














Selasa, 06 Des

Rabu, 07 Des



Peringatan Dini

Waspada potensi hujan sedang hingga lebat disertai kilat/petir dan angin kencang pada siang hingga dini hari di wilayah Kayan Hilir, Peso, Bahau Hulu, Krayan, Krayan Selatan, Lumbis Pansiangan, Lumbis Hulu, Lumbis, Malinau Selatan, Malinau Selatan Hulu dan Hiliur, Peso Hilir, Sei Menggaris, Tulin Onsoi, Malinau, Lumbis Ogong, dan Sekitarnya.

Kota	Prakiraan Cuaca			Suhu (°C)	Kelembapan (%)
	Siang	Malam	Dini Hari		
Malinau	 Hujan Ringan	 Hujan Ringan	 Hujan Ringan	22 - 29	80 - 100
Nunukan	 Hujan Sedang	 Hujan Ringan	 Hujan Ringan	23 - 27	90 - 95
Tana Tidung	 Hujan Ringan	 Berawan	 Hujan Ringan	23 - 28	85 - 100
Tanjung Selor	 Hujan Ringan	 Hujan Ringan	 Hujan Ringan	23 - 27	80 - 100
Tarakan	 Berawan	 Berawan	 Hujan Ringan	25 - 28	80 - 90

III. Prakiraan Gelombang Tinggi

Prakiraan gelombang laut maksimum di wilayah perairan Kalimantan Utara 0,5 - 1.25 m (Rendah) Berlaku Rabu, 07 December 2022 19:00 WIB Sampai Kamis, 08 December 2022 07:00 WIB

Cuaca : Hujan Lokal
Kecepatan Angin : 2 - 15 knots
Arah Angin : Timur Laut - Tenggara

Peringatan

- *Nihil.*

1. STASIUN METEOROLOGI MARITIM BITUNG
2. MHEWS
3. maritim.bmkg.go.id
4. lapan.go.id
5. bmkg.go.id

IV. INFO HOT SPOT

Hot spot : 1 titik

Status : Medium

Satelit : Snpp/VIIRS

Koordinat : 116.57528, 3.55785

Lokasi : Malinau Utara

Luasan : 1,399 Km

V. Kegiatan

1. Memantau keadaan dan siaga COVID-19 di Kalimantan Utara;
2. Melakukan Pemantauan dan monitoring 5 Kabupaten/Kota melalui Radio Komunikasi antar wilayah, Radio SSB, 40 Meter Band dan 2 Meter Band, Whats App, dan Call Center;
3. Staf dan SPB BPBD Provinsi Kalimantan Utara tetap dalam Keadaan Siap Siaga;
4. Melakukan pengamatan serta mencari informasi melalui situs terkait seperti BNPB dan BMKG;
5. Melakukan kegiatan rutin peringatan dini, administrasi dan pelaporan.

Demikian Laporan Harian BPBD Provinsi Kalimantan Utara, Salam Tangguh Salam Kemanusiaan.

Tanjung Selor, 07 Desember 2022


Pranata Bencana



Mira Noviyani, A.Md

Nip. 19861126 201802 2 002

Analisis Kebijakan Ahli Muda
Sub.Koordinator Penanganan Darurat



Rony Haryanto, ST.,MT.

Nip. 19721028 200701 1 020

BPBD Prov. Kalimantan Utara

Alamat : Jl. Cendana, Tanjungb Selor. Kode Pos 77211

No Telp/Fax : (0552) 21727

Email : bpbdkaltara@gmail.com

Facebook : BPBD Provinsi Kalimantan Utara

Frekuensi radio: VHF 16.9525 Mhz, VHF 14.8525 Mhz