



**BADAN PENANGGULANGAN BENCANA DAERAH  
PROVINSI KALIMANTAN UTARA**

**LAPORAN HARIAN  
Kamis, 08 Desember 2022**

---

Dilaporkan kejadian bencana alam dan bencana non alam serta prakiraan cuaca di wilayah Provinsi Kalimantan Utara yang terjadi hari **Rabu, 07 Desember 2022** pukul 16.00 WITA, sampai hari **Kamis, 08 Desember 2022** pukul 16.00 WITA, sebagai berikut :

**I. Kejadian Bencana (Berisi mengenai informasi kejadian bencana)**

➤ **Kejadian Bencana Alam**

Nihil

➤ **Kejadian Bencana Nonalam**

- **Pandemi *Corona Virus Disease 19***

Data Covid 19 hari **Senin, 05 Desember 2022:**

1) **Suspek**

- Kasus: 0 Orang
- Isolasi: 0 Orang

2) **Positif Covid 19**

- Kasus: 46015 Orang (+5)
- Meninggal: 882 Orang (+0)
- Rawat: 72 Orang (-1)
- Sembuh: 45061 Orang (+6)

3) **Negatif Covid 19**

- Kasus: 17894 Orang

## II. Prakiraan Cuaca Wilayah

Prakiraan cuaca di wilayah Provinsi Kalimantan Utara hari **Kamis** tanggal **08 Desember 2022** dilaporkan sebagai berikutnya:

### Kalimantan Utara
















Kamis, 08 Des

Jum'at, 09 Des



Peringatan Dini

Waspada potensi hujan lebat disertai kilat/petir dan angin kencang pada siang hingga malam hari di wilayah Peso, Sungai Boh, Kayan Hilir, Krayan, Krayan Selatan, Malinau Selatan Hulu, Pujungan, Lumbis Pansiangan, Bahau Hulu, dan Sekitarnya.

Kota	Prakiraan Cuaca			Suhu ( °C )	Kelembapan ( % )
	Siang	Malam	Dini Hari		
Malinau	 Cerah Berawan	 Berawan	 Kabut	22 - 31	65 - 95
Nunukan	 Cerah Berawan	 Cerah Berawan	 Cerah Berawan	23 - 29	80 - 95
Tana Tidung	 Hujan Ringan	 Berawan	 Hujan Ringan	22 - 31	65 - 95
Tanjung Selor	 Berawan	 Hujan Ringan	 Hujan Ringan	22 - 29	80 - 95
Tarakan	 Berawan	 Cerah Berawan	 Hujan Ringan	24 - 29	75 - 90

## III. Prakiraan Gelombang Tinggi

Prakiraan gelombang laut maksimum di wilayah perairan Kalimantan Utara 0,5 - 1.25 m (Rendah) Berlaku Kamis, 08 December 2022 07:00 WIB Sampai Kamis, 08 December 2022 19:00 WIB

Cuaca : Hujan Ringan  
Kecepatan Angin : 2 - 12 knots  
Arah Angin : Timur Laut - Tenggara

### Peringatan

- *Nihil.*

1. STASIUN METEOROLOGI MARITIM BITUNG
2. MHEWS
3. [maritim.bmkg.go.id](http://maritim.bmkg.go.id)
4. [lapan.go.id](http://lapan.go.id)
5. [bmkg.go.id](http://bmkg.go.id)

#### IV. INFO HOT SPOT

**Hot spot :** titik

Status :

Satelit :

Koordinat :

Lokasi :

Luasan :

#### V. Kegiatan

1. Memantau keadaan dan siaga COVID-19 di Kalimantan Utara;
2. Melakukan Pemantauan dan monitoring 5 Kabupaten/Kota melalui Radio Komunikasi antar wilayah, Radio SSB, 40 Meter Band dan 2 Meter Band, Whats App, dan Call Center;
3. Staf dan SPB BPBD Provinsi Kalimantan Utara tetap dalam Keadaan Siap Siaga;
4. Melakukan pengamatan serta mencari informasi melalui situs terkait seperti BNPB dan BMKG;
5. Melakukan kegiatan rutin peringatan dini, administrasi dan pelaporan.

Demikian Laporan Harian BPBD Provinsi Kalimantan Utara, Salam Tangguh Salam Kemanusiaan.

Tanjung Selor, 08 Desember 2022


Pranata Bencana



Mira Noviyani, A.Md

Nip. 19861126 201802 2 002

Analisis Kebijakan Ahli Muda  
Sub.Koordinator Penanganan Darurat



Rony Haryanto, ST.,MT.

Nip. 19721028 200701 1 020

**BPBD Prov. Kalimantan Utara**

**Alamat :** Jl. Cendana, Tanjungb Selor. Kode Pos 77211

**No Telp/Fax :** (0552) 21727

**Email :** [bpbdkaltara@gmail.com](mailto:bpbdkaltara@gmail.com)

**Facebook :** BPBD Provinsi Kalimantan Utara

**Frekuensi radio:** VHF 16.9525 Mhz, VHF 14.8525 Mhz