



**BADAN PENANGGULANGAN BENCANA DAERAH  
PROVINSI KALIMANTAN UTARA**

**LAPORAN HARIAN  
Jumat, 10 Maret 2023**

Dilaporkan kejadian bencana alam dan bencana non alam serta prakiraan cuaca di wilayah Provinsi Kalimantan Utara yang terjadi hari **Kamis, 09 Maret 2023** pukul 16.00 WITA, sampai hari **Jumat, 10 Maret 2023** pukul 16.00 WITA, sebagai berikut :

**I. Kejadian Bencana (Berisi mengenai informasi kejadian bencana)**

















**➤ Kejadian Bencana Alam**

**NIHIL**

**II. Prakiraan Cuaca Wilayah**

Prakiraan cuaca di wilayah Provinsi Kalimantan Utara hari **Jumat** tanggal **10 Maret 2023** dilaporkan sebagai berikutnya:

**Kalimantan Utara**

Jum'at, 10 Mar		Sabtu, 11 Mar			
<div> Peringatan Dini</div>		Waspada potensi hujan yang disertai kilat/petir dan angin kencang di sebagian wilayah Kalimantan Utara			
Kota	Prakiraan Cuaca			Suhu ( °C )	Kelembapan ( % )
	Siang	Malam	Dini Hari		
Malinau	<div> Cerah Berawan</div>	<div> Cerah Berawan</div>	<div> Berawan</div>	22 - 33	55 - 95
Nunukan	<div> Cerah Berawan</div>	<div> Cerah Berawan</div>	<div> Cerah</div>	24 - 32	65 - 90
Tana Tidung	<div> Cerah Berawan</div>	<div> Cerah Berawan</div>	<div> Berawan</div>	22 - 33	55 - 95
Tanjung Selor	<div> Cerah Berawan</div>	<div> Cerah Berawan</div>	<div> Berawan</div>	23 - 32	60 - 95
Tarakan	<div> Cerah Berawan</div>	<div> Cerah Berawan</div>	<div> Cerah Berawan</div>	24 - 32	75 - 95

### III. Prakiraan Gelombang Tinggi

Prakiraan gelombang laut maksimum di wilayah perairan Kalimantan Utara 0.5 - 1.25 m (Rendah) Berlaku Jumat, 10 March 2023 19:00 WIB Sampai Sabtu, 11 March 2023 07:00 WIB

Cuaca : Cerah Berawan  
Kecepatan Angin : 2 - 15 knots  
Arah Angin : Barat Laut – Timur Laut

### Peringatan

- *Nihil.*

1. STASIUN METEOROLOGI MARITIM BITUNG
2. MHEWS
3. [maritim.bmkg.go.id](http://maritim.bmkg.go.id)
4. [lapan.go.id](http://lapan.go.id)
5. [bmkg.go.id](http://bmkg.go.id)

### INFO HOT SPOT

**Hot spot** : Nihil

### V. Kegiatan

1. Memantau keadaan dan siaga COVID-19 di Kalimantan Utara;
2. Melakukan Pemantauan dan monitoring 5 Kabupaten/Kota melalui Radio Komunikasi antar wilayah, Radio SSB, 40 Meter Band dan 2 Meter Band, Whats App, dan Call Center;
3. Staf dan SPB BPBD Provinsi Kalimantan Utara tetap dalam Keadaan Siap Siaga;
4. Melakukan pengamatan serta mencari informasi melalui situs terkait seperti BNPB dan BMKG;
5. Melakukan kegiatan rutin peringatan dini, administrasi dan pelaporan.


Demikian Laporan Harian BPBD Provinsi Kalimantan Utara, Salam Tangguh Salam Kemanusiaan.

Tanjung Selor, 10 Maret 2023

Pranata Bencana

Analisis Kebencanaan Ahli Muda

  
**Mira Noviyani, A.Md**  
Nip. 19861126 201802 2 002

  
**Rony Haryanto, ST.,MT.**  
Nip. 19721028 200701 1 020

**BPBD Prov. Kalimantan Utara**  
**Alamat** : Jl. Cendana, Tanjungb Selor. Kode Pos 77211  
**No Telp/Fax** : (0552) 21727  
**Email** : [bpbdkaltara@gmail.com](mailto:bpbdkaltara@gmail.com)  
**Facebook** : BPBD Provinsi Kalimantan Utara  
**Frekuensi radio**: VHF 16.9525 Mhz, VHF 14.8525 Mhz