



**BADAN PENANGGULANGAN BENCANA DAERAH
PROVINSI KALIMANTAN UTARA**

**LAPORAN HARIAN
Rabu , 10 Mei 2023**

Dilaporkan kejadian bencana alam dan bencana non alam serta prakiraan cuaca di wilayah Provinsi Kalimantan Utara yang terjadi hari **Selasa, 09 Mei 2023** pukul 16.00 WITA, sampai hari **Rabu, 10 Mei 2023** pukul 16.00 WITA, sebagai berikut :

I. Kejadian Bencana (Berisi mengenai informasi kejadian bencana)

➤ **Kejadian Bencana Alam**

- **Nihil**

II. Prakiraan Cuaca Wilaya

Prakiraan cuaca di wilayah Provinsi Kalimantan Utara hari **Rabu** tanggal **10 Mei 2023** dilaporkan sebagai berikutnya:
















Kalimantan Utara

Kamis, 11 Mei

Jum'at, 12 Mei

Peringatan Dini

Waspada potensi hujan sedang hingga lebat yang disertai kilat/petir dan angin kencang pada siang hari dan malam hari di wilayah Lumbis, Malinau, Tana Tidung, Krayan, Krayan Selatan, Malinau Selatan hilir, Tulin Onsoi, Lumbis Ogong, Lumbis Pansilangan, Lumbis Hulu dan sekitarnya.

Kota	Prakiraan Cuaca			Suhu (°C)	Kelembapan (%)
	Siang	Malam	Dini Hari		
Malinau	<div><div>Berawan</div></div>	<div><div>Hujan Petir</div></div>	<div><div>Hujan Ringan</div></div>	24 - 32	70 - 95
Nunukan	<div><div>Cerah Berawan</div></div>	<div><div>Cerah Berawan</div></div>	<div><div>Berawan</div></div>	24 - 32	65 - 95
Tana Tidung	<div><div>Berawan</div></div>	<div><div>Hujan Petir</div></div>	<div><div>Hujan Ringan</div></div>	24 - 32	65 - 95
Tanjung Selor	<div><div>Hujan Ringan</div></div>	<div><div>Cerah Berawan</div></div>	<div><div>Kabut</div></div>	24 - 31	70 - 95
Tarakan	<div><div>Cerah Berawan</div></div>	<div><div>Cerah Berawan</div></div>	<div><div>Hujan Ringan</div></div>	26 - 32	75 - 95

III. Prakiraan Gelombang Tinggi

Prakiraan gelombang laut maksimum di wilayah perairan Kalimantan Utara 0.1 - 0.5 m (Tenang) Berlaku Selasa, 09 Mei 2023 19:00 WIB Sampai Rabu, 10 Mei 2023 07:00 WIB

Cuaca : Cerah Berawan
Kecepatan Angin : 2 - 10 knots
Arah Angin : Timur laut – Tenggara

Peringatan

- *Nihil.*

1. STASIUN METEOROLOGI MARITIM BITUNG
2. MHEWS
3. maritim.bmkg.go.id
4. lapan.go.id
5. bmkg.go.id

INFO HOT SPOT

Hot spot : : Nihil

V. Kegiatan

1. Memantau keadaan dan siaga bencana di Kalimantan Utara;
2. Melakukan Pemantauan dan monitoring 5 Kabupaten/Kota melalui Radio Komunikasi antar wilayah, Radio SSB, 40 Meter Band dan 2 Meter Band, Whats App, dan Call Center;
3. Staf dan SPB BPBD Provinsi Kalimantan Utara tetap dalam Keadaan Siap Siaga;
4. Melakukan pengamatan serta mencari informasi melalui situs terkait seperti BNPB dan BMKG;
5. Melakukan kegiatan rutin peringatan dini, administrasi dan pelaporan.


Demikian Laporan Harian BPBD Provinsi Kalimantan Utara, Salam Tangguh Salam Kemanusiaan.

Tanjung Selor, 10 Mei 2023

Pranata Bencana

Analisis Kebencanaan Ahli Muda


Mira Noviyani, A.Md
Nip. 19861126 201802 2 002


Rony Haryanto, ST.,MT.
Nip. 19721028 200701 1 020

BPBD Prov. Kalimantan Utara

Alamat : Jl. Cendana, Tanjungb Selor. Kode Pos 77211

No Telp/Fax : (0552) 21727

Email : bpbdkaltara@gmail.com

Facebook : BPBD Provinsi Kalimantan Utara

Frekuensi radio: VHF 16.9525 Mhz, VHF 14.8525 Mhz