



**BADAN PENANGGULANGAN BENCANA DAERAH
PROVINSI KALIMANTAN UTARA**

**LAPORAN HARIAN
Senin, 07 Agustus 2023**

Dilaporkan kejadian bencana alam dan bencana non alam serta prakiraan cuaca di wilayah Provinsi Kalimantan Utara yang terjadi hari **Jumat, 04 Agustus 2023** pukul 16.00 WITA, sampai hari **Senin, 07 Agustus 2023** pukul 16.00 WITA, sebagai berikut :

I. Kejadian Bencana (Berisi mengenai informasi kejadian bencana)

**Kota Tarakan
Kebakaran Bangunan**

Telah terjadi kebakaran bangunan di rt. 1 kelurahan selumit pantai beringin 4, Tarakan Tengan Kota tarakan pada pukul 02.30 wita hari minggu, 6 Agustus 2023. Di ketahui api mulai terlihat dari rumah seorang warga yang dengan cepat merambat kerumah sekitarnya. Dalam kejadian ini sekitar 58 rumah warga hangus terbakar dan 500 jiwa(158 kk) terdampak kebakaran penyebab kebakaran masih dalam penyelidikan pihak yang berwenang.

KARHUTLA

Terjadi kebakaran lahan kosong yang berada di jalan bayangkara rt. 53 kelurahan karang anyar pada hari minggu , 6 agustus 2023 pukul 17.00 wita luas lahan yang terbakar 0,5 km penyebab kebakaran masih dalam penyelidikan

Sumber: Koran Radar Tarakan, Terbit senin, 7 Agustus 2023

**Kabupaten Bulungan
Kebakaran Bangunan**

Kebakaran Kios sembako
















Alamat : Jln. Padat Karya RT. 006 tanjung palas hilir(Lebong) Pemilik : Nasruddin Kerusakan 90% kurang lebih Penyebab belum dapat diketahui

Sumber: Satgas BPBD Prov. Kaltara

II. Prakiraan Cuaca Wilayah

Prakiraan cuaca di wilayah Provinsi Kalimantan Utara hari **Senin** tanggal **07 Agustus 2023** dilaporkan sebagai berikutnya.

Kalimantan Utara

Kota	Prakiraan Cuaca			Suhu (°C)	Kelembapan (%)
	Siang	Malam	Dini Hari		
Malinau	 Cerah	 Cerah Berawan	 Kabut	23 - 32	60 - 90
Nunukan	 Cerah Berawan	 Hujan Ringan	 Kabut	24 - 33	75 - 95
Tana Tidung	 Cerah Berawan	 Cerah Berawan	 Kabut	24 - 33	60 - 95
Tanjung Selor	 Cerah Berawan	 Hujan Ringan	 Berawan	23 - 33	60 - 95
Tarakan	 Cerah	 Cerah Berawan	 Berawan	25 - 33	65 - 90

III. Prakiraan Gelombang Tinggi

Prakiraan gelombang laut maksimum di wilayah perairan Kalimantan Utara 0.5 - 1.25 m (Rendah) Senin, 07 August 2023 19:00 WIB Sampai Selasa, 08 August 2023 07:00 WIB

Cuaca : Hujan Lokal
Kecepatan Angin : 2 - 20 knots
Arah Angin : Tenggara – Barat Daya

Peringatan

- *Nihil.*

1. STASIUN METEOROLOGI MARITIM BITUNG
2. MHEWS
3. maritim.bmkg.go.id
4. lapan.go.id
5. bmkg.go.id

INFO HOT SPOT

1. Status : medium
Satelit: noaa20
Koordinat : 3.66026, 116.68228
Lokasi : Desa Belayan Kec.Malinau Utara
Luasan : 1125 meter.
2. Status : Medium
Satelit : Snpp
Koordinat : 3.66722226, 116.6921692
lokasi : Desa Salap Kec.Malinau Utara
Luasan : 1280 meter

IV. Kegiatan

1. Memantau keadaan dan siaga bencana di Kalimantan Utara;
2. Melakukan Pemantauan dan monitoring 5 Kabupaten/Kota melalui Radio Komunikasi antar wilayah, Radio SSB, 40 Meter Band dan 2 Meter Band, Whats App, dan Call Center;
3. Staf dan SPB BPBD Provinsi Kalimantan Utara tetap dalam Keadaan Siap Siaga;
4. Melakukan pengamatan serta mencari informasi melalui situs terkait seperti BNPB dan BMKG;
5. Melakukan kegiatan rutin peringatan dini, administrasi dan pelaporan.


Demikian Laporan Harian BPBD Provinsi Kalimantan Utara, Salam Tangguh Salam Kemanusiaan.

Tanjung Selor, 07 Agustus 2023

Pranata Bencana

Analisis Kebencanaan Ahli Muda


Mira Noviyani, A.Md
Nip. 19861126 201802 2 002


Rony Haryanto, ST.,MT.
Nip. 19721028 200701 1 020

BPBD Prov. Kalimantan Utara
Alamat : Jl. Cendana, Tanjungb Selor. Kode Pos 77211
No Telp/Fax : (0552) 21727
Email : bpbdkaltara@gmail.com
Facebook : BPBD Provinsi Kalimantan Utara
Frekuensi radio: VHF 16.9525 Mhz, VHF 14.8525 Mhz

Dokumentasi kejadian kebakaran bangunan di Kota Tarakan

