



BADAN PENANGGULANGAN BENCANA DAERAH  
PROVINSI KALIMANTAN UTARA

LAPORAN HARIAN  
Selasa, 07 November 2023

Dilaporkan kejadian bencana alam dan bencana non alam serta prakiraan cuaca di wilayah Provinsi Kalimantan Utara yang terjadi hari **Kamis, 02 November 2023** pukul 16.00 WITA, sampai hari **Selasa, 07 November 2023** pukul 16.00 WITA, sebagai berikut :

















I. Kejadian Bencana (Berisi mengenai informasi kejadian bencana)

Nihil

II. Prakiraan Cuaca Wilayah

Prakiraan cuaca di wilayah Provinsi Kalimantan Utara hari **Selasa** tanggal **07 November 2023** dilaporkan sebagai berikutnya.

Kalimantan Utara

Selasa, 07 Nov	Rabu, 08 Nov				
<div> Peringatan Dini</div>	Waspada potensi hujan sedang hingga lebat disertai kilat/petir dan angin kencang sesaat pada malam-dini hari diwilayah Malinau Selatan, Tanjung Palas Utara, Tanjung Selor, dan sekitarnya				
Kota	Prakiraan Cuaca			Suhu ( °C )	Kelembapan ( % )
	Siang	Malam	Dini Hari		
Malinau	 Cerah Berawan	 Kabut	 Kabut	22 - 33	65 - 100
Nunukan	 Cerah Berawan	 Berawan	 Kabut	23 - 33	65 - 100
Tana Tidung	 Cerah Berawan	 Hujan Ringan	 Kabut	22 - 33	60 - 100
Tanjung Selor	 Berawan	 Hujan Sedang	 Kabut	23 - 33	65 - 100
Tarakan	 Cerah	 Cerah	 Berawan Tebal	24 - 33	75 - 95

### III. Prakiraan Gelombang Tinggi

Prakiraan gelombang laut maksimum di wilayah perairan Kalimantan Utara 0.1 - 0.5 m (Tenang) Selasa, 07 November 2023 19:00 WIB Sampai Rabu, 08 November 2023 07:00 WIB

Cuaca : Cerah Berawan  
Kecepatan Angin : 2 - 10 knots  
Arah Angin : Tenggara-Barat Daya

#### **Peringatan**

- *Nihil.*

1. STASIUN METEOROLOGI MARITIM BITUNG
2. MHEWS
3. [maritim.bmkg.go.id](http://maritim.bmkg.go.id)
4. [lapan.go.id](http://lapan.go.id)
5. [bmkg.go.id](http://bmkg.go.id)

#### **INFO HOT SPOT**

**1 titik Kab. Malinau**

\*. **Status : Medium**

\*. **Satelit : snpp**

\*. **Koordinat : 3.20987606"N, 116.4945145"E**

\*. **Lokasi: Desa Pelencau Kec.Malinau Selatan**

\*. **Radius: 1125 m**

#### **Kegiatan**

1. Memantau keadaan dan siaga bencana di Kalimantan Utara;
2. Melakukan Pemantauan dan monitoring 5 Kabupaten/Kota melalui Radio Komunikasi antar wilayah, Radio SSB, 40 Meter Band dan 2 Meter Band, Whats App, dan Call Center;
3. Staf dan SPB BPBD Provinsi Kalimantan Utara tetap dalam Keadaan Siap Siaga;
4. Melakukan pengamatan serta mencari informasi melalui situs terkait seperti BNPB dan BMKG;
5. Melakukan kegiatan rutin peringatan dini, administrasi dan pelaporan.


Demikian Laporan Harian BPBD Provinsi Kalimantan Utara, Salam Tangguh Salam Kemanusiaan.

Tanjung Selor, 07 November 2023

Pranata Bencana

Analisis Kebencanaan Ahli Muda

  
**Mira Noviyani, A.Md**  
Nip. 19861126 201802 2 002

  
**Rony Haryanto, ST.,MT.**  
Nip. 19721028 200701 1 020

**BPBD Prov. Kalimantan Utara**

**Alamat :** Jl. Cendana, Tanjungb Selor. Kode Pos 77211

**No Telp/Fax :** (0552) 21727

**Email :** [bpbdkaltara@gmail.com](mailto:bpbdkaltara@gmail.com)

**Facebook :** BPBD Provinsi Kalimantan Utara

**Frekuensi radio:** VHF 16.9525 Mhz, VHF 14.8525 Mhz