



**BADAN PENANGGULANGAN BENCANA DAERAH
PROVINSI KALIMANTAN UTARA**

**LAPORAN HARIAN
Jumat, 01 Desember 2023**

Dilaporkan kejadian bencana alam dan bencana non alam serta prakiraan cuaca di wilayah Provinsi Kalimantan Utara yang terjadi hari **Kamis, 30 November 2023** pukul 16.00 WITA, sampai hari **Jumat, 01 Desember 2023** pukul 16.00 WITA, sebagai berikut :












I. Kejadian Bencana (Berisi mengenai informasi kejadian bencana)

Nihil

II. Prakiraan Cuaca Wilayah

Prakiraan cuaca di wilayah Provinsi Kalimantan Utara hari **Jumat** tanggal **01 November 2023** dilaporkan sebagai berikutnya.

Kalimantan Utara

Jum'at, 01 Des Sabtu, 02 Des Minggu, 03 Des				
<div> Peringatan Dini</div>		Waspada potensi hujan sedang-lebat yang dapat disertai kilat/petir pada malam dandini hari di wilayah Malinau Selatan, Malinau Selatan Hilir, Peso, Pujungan, Sungai Boh, Malinau, Kayan Hilir, Krayan Selatan, Lumbis Pansiangan, Malinau Selatan Hulu, Peso Hilir, Sekatak, Tanjung Palas Utara, Tarakan, Bunyu dan sekitarnya.		
Kota	Prakiraan Cuaca		Suhu (°C)	Kelembapan (%)
	Malam	Dini Hari		
Malinau	 Hujan Petir	 Kabut	23 - 31	65 - 95
Nunukan	 Cerah Berawan	 Berawan	24 - 30	70 - 95
Tana Tidung	 Cerah Berawan	 Kabut	23 - 30	75 - 95
Tanjung Selor	 Cerah Berawan	 Kabut	24 - 31	75 - 95
Tarakan	 Cerah Berawan	 Hujan Petir	25 - 31	70 - 90

III. Prakiraan Gelombang Tinggi

Prakiraan gelombang laut maksimum di wilayah perairan Kalimantan Utara 0.1 - 0.5 m (Tenang) Jumat, 01 Desember 2023 19:00 WIB Sampai Sabtu, 02 Desember 2023 07:00 WIB

Cuaca : Hujan Petir
Kecepatan Angin : 2 - 12 knots
Arah Angin : Barat Laut – Timur Laut

Peringatan

- *Nihil.*

1. STASIUN METEOROLOGI MARITIM BITUNG
2. MHEWS
3. maritim.bmkg.go.id
4. lapan.go.id
5. bmkg.go.id

INFO HOT SPOT

Kegiatan

1. Memantau keadaan dan siaga bencana di Kalimantan Utara;
2. Melakukan Pemantauan dan monitoring 5 Kabupaten/Kota melalui Radio Komunikasi antar wilayah, Radio SSB, 40 Meter Band dan 2 Meter Band, Whats App, dan Call Center;
3. Staf dan SPB BPBD Provinsi Kalimantan Utara tetap dalam Keadaan Siap Siaga;
4. Melakukan pengamatan serta mencari informasi melalui situs terkait seperti BNPB dan BMKG;
5. Melakukan kegiatan rutin peringatan dini, administrasi dan pelaporan.


Demikian Laporan Harian BPBD Provinsi Kalimantan Utara, Salam Tangguh Salam Kemanusiaan.

Tanjung Selor, 01 Desember 2023

Pranata Bencana

Analisis Kebencanaan Ahli Muda


Mira Noviyani, A.Md
Nip. 19861126 201802 2 002


Rony Haryanto, ST.,MT.
Nip. 19721028 200701 1 020

BPBD Prov. Kalimantan Utara

Alamat : Jl. Cendana, Tanjungb Selor. Kode Pos 77211

No Telp/Fax : (0552) 21727

Email : bpbdkaltara@gmail.com

Facebook : BPBD Provinsi Kalimantan Utara

Frekuensi radio: VHF 16.9525 Mhz, VHF 14.8525 Mhz