



BADAN PENANGGULANGAN BENCANA DAERAH  
PROVINSI KALIMANTAN UTARA

LAPORAN HARIAN  
Rabu, 21 Februari 2024

Dilaporkan kejadian bencana alam dan bencana non alam serta prakiraan cuaca di wilayah Provinsi Kalimantan Utara yang terjadi hari **Selasa, 20 Februari 2024** pukul 16.00 WITA, sampai hari **Rabu, 21 Februari 2024** pukul 16.00 WITA, sebagai berikut :
















I. Kejadian Bencana (Berisi mengenai informasi kejadian bencana)

Nihil

II. Prakiraan Cuaca Wilayah

Prakiraan cuaca di wilayah Provinsi Kalimantan Utara hari **Rabu** tanggal **21 Februari 2024** dilaporkan sebagai berikutnya.

Kalimantan Utara

Kota	Prakiraan Cuaca			Suhu ( °C )	Kelembapan ( % )
	Siang	Malam	Dini Hari		
Malinau	<div> Cerah</div>	<div> Cerah</div>	<div> Berawan</div>	23 - 32	55 - 95
Nunukan	<div> Cerah</div>	<div> Cerah</div>	<div> Berawan</div>	23 - 33	60 - 95
Tana Tidung	<div> Cerah</div>	<div> Cerah Berawan</div>	<div> Berawan</div>	23 - 32	55 - 100
Tanjung Selor	<div> Cerah Berawan</div>	<div> Cerah Berawan</div>	<div> Cerah Berawan</div>	24 - 33	65 - 95
Tarakan	<div> Cerah</div>	<div> Cerah</div>	<div> Cerah</div>	26 - 33	70 - 90

### III. Prakiraan Gelombang Tinggi

Prakiraan gelombang laut maksimum di wilayah perairan Kalimantan Utara 1.25 - 2.5 m (Sedang) Rabu, 21 February 2024 07:00 WIB Sampai Rabu, 21 February 2024 19:00 WIB

Cuaca : Cerah Berawan  
Kecepatan Angin : 5 – 20 knots  
Arah Angin : Utara – Timur

### Peringatan

- *Nihil.*

1. STASIUN METEOROLOGI MARITIM BITUNG
2. MHEWS
3. [maritim.bmkg.go.id](http://maritim.bmkg.go.id)
4. [lapan.go.id](http://lapan.go.id)
5. [bmkg.go.id](http://bmkg.go.id)

### INFO HOT SPOT

### IV. Kegiatan

1. Memantau keadaan dan siaga bencana di Kalimantan Utara;
2. Melakukan Pemantauan dan monitoring 5 Kabupaten/Kota melalui Radio Komunikasi antar wilayah, Radio SSB, 40 Meter Band dan 2 Meter Band, Whats App, dan Call Center;
3. Staf dan SPB BPBD Provinsi Kalimantan Utara tetap dalam Keadaan Siap Siaga;
4. Melakukan pengamatan serta mencari informasi melalui situs terkait seperti BNPB dan BMKG;
5. Melakukan kegiatan rutin peringatan dini, administrasi dan pelaporan.


Demikian Laporan Harian BPBD Provinsi Kalimantan Utara, Salam Tangguh Salam Kemanusiaan.

Tanjung Selor, 21 Februari 2024

Pranata Bencana

Analisis Kebencanaan Ahli Muda

  
**Mira Noviyani, A.Md**  
Nip. 19861126 201802 2 002

  
**Rony Haryanto, ST.,MT.**  
Nip. 19721028 200701 1 020

**BPBD Prov. Kalimantan Utara**

**Alamat :** Jl. Cendana, Tanjungb Selor. Kode Pos 77211

**No Telp/Fax :** (0552) 21727

**Email :** [bpbdkaltara@gmail.com](mailto:bpbdkaltara@gmail.com)

**Facebook :** BPBD Provinsi Kalimantan Utara

**Frekuensi radio:** VHF 16.9525 Mhz, VHF 14.8525 Mhz