



**BADAN PENANGGULANGAN BENCANA DAERAH
PROVINSI KALIMANTAN UTARA**

**LAPORAN HARIAN
Jumat, 01 Maret 2024**

Dilaporkan kejadian bencana alam dan bencana non alam serta prakiraan cuaca di wilayah Provinsi Kalimantan Utara yang terjadi hari **Kamis, 29 Februari 2024** pukul 16.00 WITA, sampai hari **Jumat, 01 Maret 2024** pukul 16.00 WITA, sebagai berikut :

I. Kejadian Bencana (Berisi mengenai informasi kejadian bencana)

Kab. Bulungan

Kebakaran Bangunan

Hari/Tanggal : Jumat 01 Maret 2024, Pukul 03.30 wita

Penyebab : Masih Dalam proses penyelidikan

Lokasi Kejadian : Jalan kasimudin RT 2 kelurahan Tanjung Palas Hulu kecamatan
Tanjung Palas,

Dampak : 4 rumah habis terbakar, 1 sarang burung, 1 Rumah terdampak.

Rumah	Nama korban	keterangan
1	1. Syahril, 49 tahun (suami) 2. Saidah, 48 tahun (istri) 3. Muaimin, 23 tahun (anak) 4. Adit, 18 tahun (anak) 5. Nasira, 11 tahun(anak) 6. Nanda, 21 tahun (ponakan)	1 KK (6 Jiwa)
2	1. Sarkani, 47 tahun (suami) 2. Sartika, 45 tahun (istri) 3. Sarka alfarizi ,5 tahun(anak)	1 KK (3 Jiwa)
3	Kk1 1. Saidah, 50 tahun (ibu) 2. Dani, 27 tahun(anak) 3. Dwi, 21 tahun (anak) 4. Aulia, 16 (anak) Kk2 6. Sugiono, 57 tahun Kk3 7. Fatimah, 60 tahun (meninggal dunia)	3 KK (6 Jiwa)
4	Kk1 1. Jamriansyah, 48 tahun(suami) 2. Erni yuspita, 43 tahun (istri) 3. Abi fitrah rizaldi, 22 tahun (anak kk2 1. Bambang Sutrisno, 40 tahun (suami) 2. Reva, 38 istri (istri) 3. Aira, 3 tahun (anak) Kk3 1. Fahmi, 48 tahun (suami) 2. Sri Rusmini, 45 tahun (istri) 3. Nur nabela, 25 tahun (anak) 4. Zakia, 21 tahun (anak) 5. Jesica, 16 tahun (anak 6. Cinta, 13 tahun (anak)	3 KK (12 Jiwa)

1 rumah mengalami rusak Ringan (Terdampak)		
1	Kk1	2 KK (6 Jiwa)
	1. Sopiah, 60 tahun (ibu) 2. Maulidan, 24 tahun (anak) Kk2 1. Ardiansyah, 30 tahun (suami) 2. Merka, 30 tahun (istri) 3. Kalsa, 3 tahun (anak) 4. Humaira, 1 tahun (anak)	


II. Prakiraan Cuaca Wilayah

Prakiraan cuaca di wilayah Provinsi Kalimantan Utara hari **Jumat** tanggal **01 Maret 2024** dilaporkan sebagai berikutnya.

Kalimantan Utara
















Jum'at, 01 Mar

Sabtu, 02 Mar



Peringatan Dini

Waspada potensi hujan sedang hingga lebat yang dapat disertai kilat/petir dan angin kencang pada pagi, sore, malam dan dini hari di wilayah Lumbis, Malinau, Sekatak, Sesayap, Tana Lia, Tanjung Palas Timur, Tarakan, Tanjung Selor, Bunyu, Peso Hilir, Tanjung Palas Utara, Malinau Selatan, Sungai Boh dan sekitarnya.

Kota	Prakiraan Cuaca			Suhu (°C)	Kelembapan (%)
	Siang	Malam	Dini Hari		
Malinau	 <div>Cerah Berawan</div>	 <div>Hujan Ringan</div>	 <div>Hujan Ringan</div>	23 - 29	80 - 100
Nunukan	 <div>Berawan</div>	 <div>Cerah Berawan</div>	 <div>Hujan Ringan</div>	24 - 31	75 - 95
Tana Tidung	 <div>Cerah Berawan</div>	 <div>Hujan Ringan</div>	 <div>Kabut</div>	23 - 30	75 - 100
Tanjung Selor	 <div>Cerah Berawan</div>	 <div>Berawan</div>	 <div>Kabut</div>	23 - 31	80 - 100
Tarakan	 <div>Cerah Berawan</div>	 <div>Hujan Sedang</div>	 <div>Hujan Petir</div>	24 - 31	80 - 95

III. Prakiraan Gelombang Tinggi

Prakiraan gelombang laut maksimum di wilayah perairan Kalimantan Utara 1.25 - 2.50 m (Sedang) Jumat, 01 March 2024 19:00 WIB Sampai Sabtu, 02 March 2024 07:00 WIB

Cuaca : Hujan Petir
Kecepatan Angin : 2 – 20 knots
Arah Angin : Barat Laut – Timur Laut

Peringatan

- Nihil.

- 1. STASIUN METEOROLOGI MARITIM BITUNG
- 2. MHEWS
- 3. maritim.bmkg.go.id
- 4. lapan.go.id
- 5. bmkg.go.id

INFO HOT SPOT

IV. Kegiatan

1. Memantau keadaan dan siaga bencana di Kalimantan Utara;
2. Melakukan Pemantauan dan monitoring 5 Kabupaten/Kota melalui Radio Komunikasi antar wilayah, Radio SSB, 40 Meter Band dan 2 Meter Band, Whats App, dan Call Center;
3. Staf dan SPB BPBD Provinsi Kalimantan Utara tetap dalam Keadaan Siap Siaga;
4. Melakukan pengamatan serta mencari informasi melalui situs terkait seperti BNPB dan BMKG;
5. Melakukan kegiatan rutin peringatan dini, administrasi dan pelaporan.


Demikian Laporan Harian BPBD Provinsi Kalimantan Utara, Salam Tangguh Salam Kemanusiaan.

Tanjung Selor, 01 Maret 2024

Pranata Bencana

Analisis Kebencanaan Ahli Muda


Mira Noviyani, A.Md
Nip. 19861126 201802 2 002


Rony Haryanto, ST.,MT.
Nip. 19721028 200701 1 020

BPBD Prov. Kalimantan Utara

Alamat : Jl. Cendana, Tanjungb Selor. Kode Pos 77211

No Telp/Fax : (0552) 21727

Email : bpbdkaltara@gmail.com

Facebook : BPBD Provinsi Kalimantan Utara

Frekuensi radio: VHF 16.9525 Mhz, VHF 14.8525 Mhz

Dokumentasi Kebakaran Bangunan di Kab. Bulungan

