



**BADAN PENANGGULANGAN BENCANA DAERAH
PROVINSI KALIMANTAN UTARA**

**LAPORAN HARIAN
Selasa, 04 Juni 2024**

Dilaporkan kejadian bencana alam dan bencana non alam serta prakiraan cuaca di wilayah Provinsi Kalimantan Utara yang terjadi hari **Senin, 03 Juni 2024** pukul 16.00 WITA, sampai hari **Selasa, 04 Juni 2024** pukul 16.00 WITA, sebagai berikut :

I. Kejadian Bencana (Berisi mengenai informasi kejadian bencana)

Kota Tarakan

Kebakaran Bangunan

- JENIS KEJADIAN :
- KEBAKARAN RUMAH
- B. WAKTU KEJADIAN :
- Tanggal : 3 Juni 2024
 - Hari. : Senin
 - Waktu : 12.28
 - Koordinat : 3.341056° N,117.570478° E
- C. Perkiraan Awal Penyebab :
- Penyebab kebakaran masih dalam tahap penyelidikan
- D. TEMPAT KEJADIAN :
- JALAN : JL. Aki balak
 - RT : 01
 - Kelurahan : Karang Harapan
 - Kecamatan : Tarakan Utara
 - Kota : Tarakan
 - Provinsi : Kaltara
- E. KORBAN & KERUSAKAN :
- Jumlah Korban : 5 Jiwa
 - Data korban :
 - Ibu Ratda (1 orang,Luka bakar 30%)
 - Ibu Ani (4 orang)
 - Penanganan : Reaksi cepat dari PMK,untuk memadamkan api di TKP
 - Kerusakan akibat Kejadian : 2 rumah yang berada di lokasi hangus terbakar


II. Prakiraan Cuaca Wilayah

Prakiraan cuaca di wilayah Provinsi Kalimantan Utara hari **Selasa** tanggal **04 Juni 2024** dilaporkan sebagai berikutnya.

Kalimantan Utara
















Selasa, 04 Jun

Rabu, 05 Jun



Peringatan Dini

Waspada potensi hujan sedang-lebat yang dapat disertai kilat/petir dan angin kencang pada malam hari di wilayah Lumbis, Sesayap, Sembakung Atulai, Tulin Onsoi, Tana Lia, Bunyu, Tanjung Palas Timur, Malinau, Tanjung Selor dan sekitarnya.

Kota	Prakiraan Cuaca			Suhu (°C)	Kelembapan (%)
	Siang	Malam	Dini Hari		
Malinau	 Hujan Ringan	 Hujan Petir	 Kabut	24 - 31	70 - 95
Nunukan	 Berawan	 Hujan Ringan	 Berawan	23 - 30	75 - 95
Tana Tidung	 Berawan	 Hujan Ringan	 Kabut	24 - 32	70 - 95
Tanjung Selor	 Cerah Berawan	 Hujan Petir	 Kabut	24 - 30	75 - 95
Tarakan	 Cerah Berawan	 Hujan Ringan	 Berawan	24 - 30	75 - 90

III. Prakiraan Gelombang Tinggi

Prakiraan gelombang laut maksimum di wilayah perairan Kalimantan Utara 0.5 - 1.25 m (Rendah) Selasa, 04 June 2024 07:00 WIB Sampai Selasa, 04 June 2024 19:00 WIB

Cuaca : Hujan Ringan
Kecepatan Angin : 3 – 15 knots
Arah Angin : Tenggara – Barat Daya

Peringatan

- *Nihil.*

1. STASIUN METEOROLOGI MARITIM BITUNG
2. MHEWS
3. maritim.bmkg.go.id
4. lapan.go.id
5. bmkg.go.id

INFO HOT SPOT

IV. Kegiatan

1. Memantau keadaan dan siaga bencana di Kalimantan Utara;
2. Melakukan Pemantauan dan monitoring 5 Kabupaten/Kota melalui Radio Komunikasi antar wilayah, Radio SSB, 40 Meter Band dan 2 Meter Band, Whats App, dan Call Center;
3. Staf dan SPB BPBD Provinsi Kalimantan Utara tetap dalam Keadaan Siap Siaga;
4. Melakukan pengamatan serta mencari informasi melalui situs terkait seperti BNPB dan BMKG;
5. Melakukan kegiatan rutin peringatan dini, administrasi dan pelaporan.


Demikian Laporan Harian BPBD Provinsi Kalimantan Utara, Salam Tangguh Salam Kemanusiaan.

Tanjung Selor, 04 Juni 2024

Pranata Bencana

Analisis Kebencanaan Ahli Muda


Mira Noviyani, A.Md
Nip. 19861126 201802 2 002


LEWI LAWAI, S.Sos., M.AP
NIP. 19691010 199803 1 013

BPBD Prov. Kalimantan Utara

Alamat : Jl. Cendana, Tanjungb Selor. Kode Pos 77211

No Telp/Fax : (0552) 21727

Email : bpbdkaltara@gmail.com

Facebook : BPBD Provinsi Kalimantan Utara

Frekuensi radio: VHF 16.9525 Mhz, VHF 14.8525 Mhz