



**BADAN PENANGGULANGAN BENCANA DAERAH  
PROVINSI KALIMANTAN UTARA**

**LAPORAN HARIAN  
Jumat, 21 Juni 2024**

Dilaporkan kejadian bencana alam dan bencana non alam serta prakiraan cuaca di wilayah Provinsi Kalimantan Utara yang terjadi hari **Rabu, 19 Juni 2024** pukul 16.00 WITA, sampai hari **Jumat, 21 Juni 2024** pukul 16.00 WITA, sebagai berikut :

**I. Kejadian Bencana (Berisi mengenai informasi kejadian bencana)**

















**Kab. Bulungan  
Banjir**

Terjadi kenaikan air muka sungai di wilayah kec. Tanjung palas timur menyebabkan beberapa rumah warga terendam, untuk saat ini BPBD Kab. Bulungan dan Prov. Kaltara turun kelapangan untuk memonitoring apabila masyarakat membutuhkan pertolongan.

**II. Prakiraan Cuaca Wilayah**

Prakiraan cuaca di wilayah Provinsi Kalimantan Utara hari **Jumat** tanggal **21 Juni 2024** dilaporkan sebagai berikutnya.

**Kalimantan Utara**

Jum'at, 21 Jun		Sabtu, 22 Jun			
<div> Peringatan Dini</div>		Waspada potensi hujan sedang hingga lebat yang dapat disertai kilat, petir dan angin kencang pada sore, malam, dan dini hari di wilayah Lumbis, Malinau Selatan Hilir, Malinau Selatan Hulu, Malinau, Tana Tidung, Lumbis Pansiangan, Pujungan, Sei Menggaris, Sekatak, Sesayap, Tanjung Palas Utara, Tulin Onsoi, Bahau Hulu, Kayan Hilir, Peso, Tana Lia, Nunukan, Tarakan, Malinau Selatan, Sembakung Atulai,			
Kota	Prakiraan Cuaca			Suhu ( °C )	Kelembapan ( % )
	Siang	Malam	Dini Hari		
Malinau	 Hujan Ringan	 Hujan Petir	 Hujan Ringan	23 - 33	70 - 95
Nunukan	 Cerah Berawan	 Hujan Ringan	 Hujan Ringan	23 - 31	75 - 95
Tana Tidung	 Berawan	 Hujan Petir	 Hujan Ringan	23 - 34	65 - 95
Tanjung Selor	 Berawan	 Hujan Ringan	 Hujan Ringan	23 - 31	75 - 95
Tarakan	 Cerah Berawan	 Hujan Petir	 Hujan Ringan	24 - 31	80 - 90

### III. Prakiraan Gelombang Tinggi

Prakiraan gelombang laut maksimum di wilayah perairan Kalimantan Utara 0.5 - 1.25 m (Rendah) Jumat, 21 June 2024 19:00 WIB Sampai Sabtu, 22 June 2024 07:00 WIB

Cuaca : Hujan Ringan  
Kecepatan Angin : 2 – 15 knots  
Arah Angin : Tenggara – Barat Daya

### Peringatan

- *Nihil.*

1. STASIUN METEOROLOGI MARITIM BITUNG
2. MHEWS
3. [maritim.bmkg.go.id](http://maritim.bmkg.go.id)
4. [lapan.go.id](http://lapan.go.id)
5. [bmkg.go.id](http://bmkg.go.id)

### INFO HOT SPOT

### IV. Kegiatan

1. Memantau keadaan dan siaga bencana di Kalimantan Utara;
2. Melakukan Pemantauan dan monitoring 5 Kabupaten/Kota melalui Radio Komunikasi antar wilayah, Radio SSB, 40 Meter Band dan 2 Meter Band, Whats App, dan Call Center;
3. Staf dan SPB BPBD Provinsi Kalimantan Utara tetap dalam Keadaan Siap Siaga;
4. Melakukan pengamatan serta mencari informasi melalui situs terkait seperti BNPB dan BMKG;
5. Melakukan kegiatan rutin peringatan dini, administrasi dan pelaporan.


Demikian Laporan Harian BPBD Provinsi Kalimantan Utara, Salam Tangguh Salam Kemanusiaan.

Tanjung Selor, 21 Juni 2024

Pranata Bencana

Analisis Kebencanaan Ahli Muda

  
**Mira Noviyani, A.Md**  
Nip. 19861126 201802 2 002

  
**LEWI LAWAI, S.Sos., M.AP**  
NIP. 19691010 199803 1 013

**BPBD Prov. Kalimantan Utara**

**Alamat :** Jl. Cendana, Tanjungb Selor. Kode Pos 77211

**No Telp/Fax :** (0552) 21727

**Email :** [bpbdkaltara@gmail.com](mailto:bpbdkaltara@gmail.com)

**Facebook :** BPBD Provinsi Kalimantan Utara

**Frekuensi radio:** VHF 16.9525 Mhz, VHF 14.8525 Mhz