

# POSKO SATGAS KARHUTLA PROVINSI KALIMANTAN TENGAH



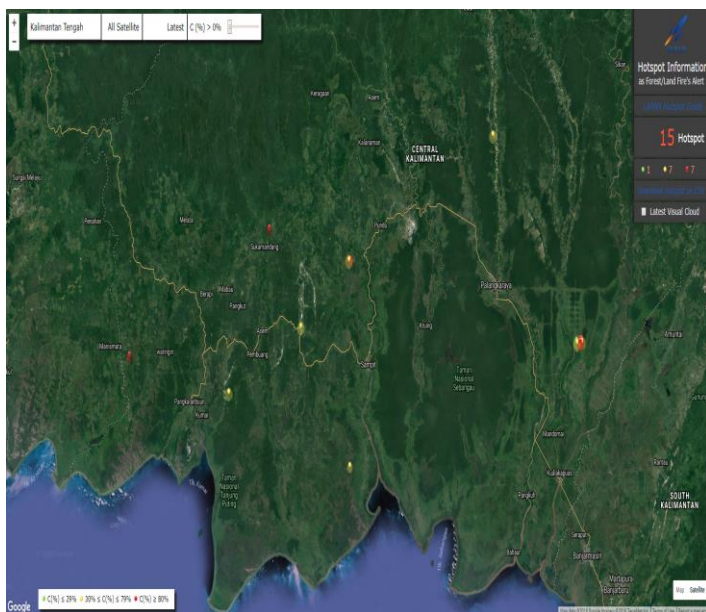
## LAPORAN HARIAN POS KOMANDO SIAGA DARURAT BENCANA ASAP AKIBAT KEBAKARAN HUTAN DAN LAHAN PROVINSI KALIMANTAN TENGAH TAHUN 2018

### I. Kondisi Terkini

#### 1.1. Hotspot

Perkembangan titik panas atau *hotspot* pada 14 s/d 15 Juli 2018, pukul 07.00 s/d 07.00 WIB berdasarkan pantauan citra satelit Wilayah Provinsi Kalimantan Tengah sebagai berikut:

Citra Satellite Titik Hotspot Convidence 0 - 100 %



Jumlah Hotspot Harian Provinsi Kalimantan Tengah :  
**37 HS**

NO	KAB/KOTA	Terra, Aqua, SNPP	CONV %
1.	Kota Palangka Raya		
2.	Barito Selatan	1	73
3.	Barito Timur		
4.	Barito Utara		
5.	Gunung Mas		
6.	Kapuas	25	37 - 100
7.	Katingan		
8.	Kotawaringin Barat	1	59
9.	Kotawaringin Timur	7	38 - 96
10.	Lamandau	3	12 - 70
11.	Murung Raya		
12.	Pulang Pisau		
13.	Sukamara		
14.	Seruyan		
TOTAL		37	

### DATA SEBARAN HOTSPOT TERRA, AQUA DAN SNPP WILAYAH KALIMANTAN TENGAH DATA HOTSPOT JANUARI S/D 14 JULI 2018

No	Kab/Kota	Bulan							Jumlah Hotspot
		1	2	3	4	5	6	7	
1	Barito Selatan	5	6	11	9	4	8	3	46
2	Barito Timur		1				1		2
3	Barito Utara	1		4	3	3			11
4	Gunung Mas	8	2			1	3		14
5	Kapuas	5	5	22	26	8	7	39	112
6	Katingan	16	1	4	2	3	5		31
7	Kota Palangka Raya	4	3	10	1	3		1	22

No	Kab/Kota	Bulan							Jumlah Hotspot
		1	2	3	4	5	6	7	
8	Kotawaringin Barat	27	55	9	3	4	4	2	104
9	Kotawaringin Timur	10	4	1	5	4	4	10	38
10	Lamandau						2	3	5
11	Murung Raya			2	3	1	4		10
12	Pulang Pisau	6	3				11	4	24
13	Seruyan	5	8	13	4	3	9	2	44
14	Sukamara	12	13	29	16		3	1	74
	<b>Grand Total</b>	<b>99</b>	<b>101</b>	<b>105</b>	<b>72</b>	<b>34</b>	<b>61</b>	<b>65</b>	<b>537</b>

\*Sumber Data : Lapan.go.id

DATA KEJADIAN KEBAKARAN MULAI JANUARI S/D 14 JULI 2018

No	Kab/Kota	Bulan							Kejadian (X)
		1	2	3	4	5	6	7	
1	Barito Selatan				1	1	1	4	7
2	Barito Utara	1	1	1	1	3	3	1	11
3	Gunung Mas	1							1
4	Kapuas		2		2	4	2	7	17
5	Katingan	1	1			2	3		7
6	Kotawaringin Barat	5	22	1		3	4		35
7	Kotawaringin Timur	10	2			1	2	1	16
8	Lamandau								
9	Murung Raya			1	1				2
10	Palangka Raya	1	1	2		1	8	10	24
11	Pulang Pisau						1	2	3
12	Seruyan		3	1	1	2	1	1	9
13	Sukamara		5	1	2		2		10
	<b>Grand Total</b>	<b>19</b>	<b>37</b>	<b>7</b>	<b>8</b>	<b>17</b>	<b>27</b>	<b>26</b>	<b>141</b>

Sumber Data : Group WA Karlahut Kalteng 2018

DATA LUAS KEBAKARAN MULAI JANUARI S/D 14 JULI 2018






No	Kab/Kota	Bulan							Luas (Ha)
		1	2	3	4	5	6	7	
1	Barito Selatan					2,5		28	30,5
2	Barito Utara	1	1	1,8		28,2	3,56	2	37,56
3	Gunung Mas	0,5							0,5
4	Kapuas		2		0,05	34,57	49	70	155,62
5	Katingan					10	6,515		16,515
6	Kotawaringin Barat	33	357,7	2,5		3,24	11,5		407,94
7	Kotawaringin Timur	45,12	45			6	3	1,5	100,62
8	Lamandau								
9	Murung Raya			5	0,5				5,5

No	Kab/Kota	Bulan							Luas (Ha)
		1	2	3	4	5	6	7	
10	Palangka Raya	3	5	6,5		3	19,8	23,5	60,5
11	Pulang Pisau						7		7
12	Seruyan		8		2	2	3	3	18
13	Sukamara		330	2,2			1,5		333,7
	<b>Grand Total</b>	<b>82,62</b>	<b>748,7</b>	<b>18</b>	<b>2,55</b>	<b>89,51</b>	<b>102,375</b>	<b>118</b>	<b>1173,955</b>

Sumber Data : Group WA Karlahut Kalteng 2018

### 1.1. Indeks Standar Pencemaran Udara (ISPU)

Kualitas udara di seluruh AQMS / Sistem Monitoring Kualitas Udara di Provinsi Kalimantan Tengah menunjukkan Kategori dengan indikator Baik (good), sedang (moderate), tidak sehat (unhealthy), sangat tidak sehat (very unhealthy) dan berbahaya (hazardous) seperti terlihat pada tabel berikut pukul 07.00 WIB.

<b>BAIK</b> 0 - 50		<b>SEDANG</b> 51 - 100		<b>TIDAK SEHAT</b> 101 - 199		<b>SANGAT TIDAK SEHAT</b> 200 - 299		<b>BERBAHAYA</b> 300 - 3000	
<b>LOKASI</b>		<b>BMKG Palangka Raya</b>	<b>KLHK Palangka Raya</b>	<b>BMKG-SMT Kab. Kotawaringin Timur</b>	<b>BMKG-PKN Kab. Kotawaringin Barat</b>	<b>BMKG-MUARATAWEH Kab. Barito Utara</b>			
<b>ISPU / PM10</b>		<b>0</b>	<b>18</b>	<b>66</b>	<b>12</b>	<b>102</b>			

### 1.2. Jarak Pandang (Visibility)

Data sementara menunjukkan visibility pada Hari Minggu, 15 Juli 2018

LOKASI	VISIBILITY
<b>Palangka Raya</b>	8 Km
<b>Pangkalan Bun</b>	6 Km
<b>Sampit</b>	km
<b>Buntok</b>	8 Km
<b>Muara Teweh</b>	6 Km

### 1.3. Prakiraan Cuaca

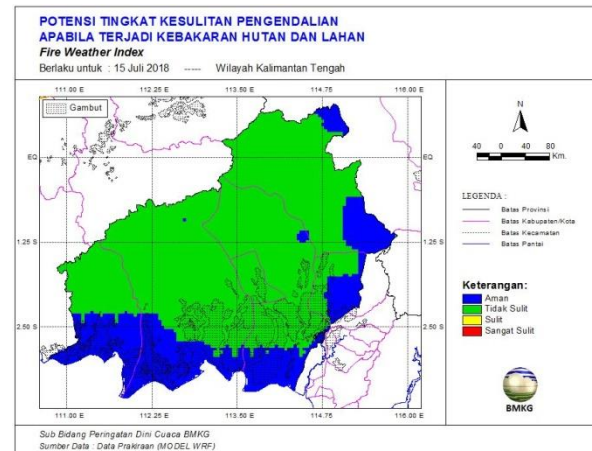
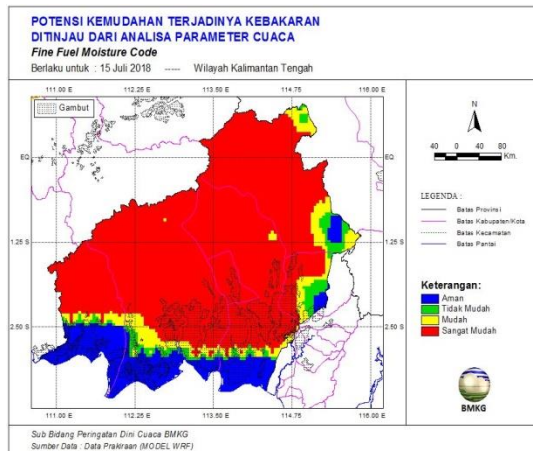
a. Kondisi cuaca hari Minggu, 15 Juli 2018. Pantauan BMKG dilaporkan sebagai berikut :

No	Data	BMKG Palangka Raya	BMKG Palangkalan Bun	BMKG Sampit	BMKG Buntok	BMKG Muara Teweh
1	<b>Arah Angin</b>	selatan	calm	-	Selatan	calm
2	<b>Kecepatan Angin</b>	14,8 Km	calm	-	7,4 km	calm
3	<b>Suhu Udara</b>	23 - 33	23 - 33	23 - 33	23 - 33	24 - 33
4	<b>Kelembaban Udara</b>	60 - 95	60 - 100	60 - 100	60 - 100	60 - 95
5	<b>Hujan 24 jam</b>	-	-	-	-	-

\*Sumber Data BMKG

**b. Analisis Potensi Kemudahan Terjadi Kebakaran (FFMC) berlaku untuk hari Minggu, 15 Juli 2018 Pantauan BMKG dilaporkan sebagai berikut :**

Analisis tingkat kemudahan terjadinya Kebakaran di wilayah Kalteng. Untuk kategori “Sangat Mudah Terbakar dan Sangat Sulit Pengendaliannya” Berwarna Merah.



## II. Upaya Yang Telah dilakukan

### 2.1. Satgas Udara :

#### a. Rekapitulasi Water Bombing Helikopter, Tanggal 14 Juli 2018

NO	HELIKOPTER	SORTI (x)	BOMBING (x)	Liter Air	KETERANGAN
1	2	3	4	5	6
1.	Helly Mi 8MTV UPMI815	4	84	336.000	
2.	Mi 8MTV UPMI862	6	105	424.000	
	<b>Grand Total</b>	<b>10</b>	<b>189</b>	<b>760.000</b>	

#### b. Kegiatan Water Bombing Helikopter, Tanggal 14 Juli 2018

NO	PESAWAT	WATER BOOMBING				Lokasi
		SORTI	WB	LITER	Jumlah	
1.	Helly Mi 8MTV UPMI815	1	19	4.000	76.000	Mentangai/kapuas, Palangkaraya Koordinat: 2°28'22.04"S 114°32'31"E Radial: 112° Distance: 39 Nm END: 0330 Z ATD : 00.58 Z ETA : 03.50 Z ATA: 03.32Z Route: PKY-mentangai/kapuas PKY(SAS)-PKY Missi : Water bombing by BNPB Pilot : Capt.Nurlan Asanaliyev Onboard: HLO: Aditya

						Luas Area Hs +-60 ha bombing di daerah mentangai/kapuas, Jumlah bombing 19X Wb=76000 liter Air, Hs dilokasi tersebut belum padam.
		2	25	4.000	100.000	Mentangai/kapuas, Palangkaraya Koordinat: 2°28'22.04"S 114°32'31"E Radial: 112° Distance: 39 Nm END: 0330 Z ATD : 04.11Z ETA : 07.50 Z ATA : 06.55 Z Route: PKY-Mentangai PKY(SAS)-PKY Missi : Water bombing by BNPB Pilot : Capt.Nurlan Assanaliyev Onboard: HLO: Aditya luas Area Hs +- 70 Ha, bombing di daerah mantangai, Jumlah Bombing 25X Wb= 100000 Liter Air, Hs dilokasi tersebut belum Padam.
2.	Mi 8MTV UPMI862	1	34	4.000	136.000	Mentangai/kapuas, Palangkaraya Koordinat: 2°28'22.04"S 114°32'31"E Radial: 112° Distance: 39 Nm END: 0330 Z ATD : 06.50 Z ETA : 09.15 Z ATA : 09.35 Z Route: PKY-Mentangai PKY(SAS)-PKY Missi : Water bombing by BNPB Pilot : Capt.Aleksandr Voloshin Onboard: HLO: Bintang Luas Area Hs +-20 ha, namun disekitaran hotspot tersebut banyak titik hotspot lainnya..Jumlah bombing 34 x Wb= 136.000 Liter Air, Api dapat di padamkan sebagian .

## 2.2. Teknologi Modifikasi Cuaca (TMC), Tanggal 14 Juli 2018

### a. Rekapitulasi Teknologi Modifikasi Cuaca (TMC)

No	Pesawat	TMC		Lokasi
		Sorti	Garam (Kg)	
1.				
Jumlah				

### b. Kegiatan TMC Tanggal 14 Juli 2018

No	Pesawat	TMC		Lokasi
		Sorti	Garam (Kg)	
1.				

### 2.3. Satgas Darat

#### A. Satgas Darat Gabungan

NO	KEGIATAN	PEMADAMAN			PERSONIL/ PERALATAN	PELAPOR
		Pemadaman	Patroli	Pencegahan		
1.	<b>KOTA PALANGKARAYA</b> <b>(Status Siaga Darurat Karhutla)</b> Poslap II Kegiatan :Patroli, sosialisasi, pengecekan sumur bor di jalan merdeka lingkar luar Deskripsi : - Pukul 09.00 wib Patroli dan sosialisasi kepada warga masyarakat tentang larangan membakar lahan dan menyampaikan maklumat kapolda kalteng,di jalan merdeka lingkar luar tikor S.02.17192 E. 113.83348 kepada warga an.minarti 30 thn pek. IRT. - Pengecekan sumur bor jalan merdeka lingkar luar tikor S.02.17189 E.113.83378,air keluar dg lancar.		✓	✓	1). Personil : - 4 org TSAK - 1 org TNI - 1 org POLRI - 1 org M.A 2). Peralatan : - 1 Unit Mobil	Poslap II Posko PDB Karhutla Prov. kalteng
	Posko Induk Kegiatan :Penanganan Kebakaran hutan dan lahan Deskripsi : 1). Lokasi : di jln. Mahir mahar ( tingang Ujung ) 2). Luas Terbakar : 2Ha 3). Walau sudah di padamkan menggunakan helly bombing dilokasi masih terdapat kepulan - kepulan asap kecil. Tim satgas darat posko induk melakukan Kegiatan pemadaman lanjutan untuk menghindari api menyala kembali.	✓			1). Personil : - MA : 3 Org - BPBD Prov. Kalteng : 6Org - Polri : 1 Org - TNI : 5 Org 2). Peralatan : - 1 unit Mobil Pick Up - 3 Unit Jet Shoter	Posko Induk Posko PDB Karhutla Prov. kalteng
	Poslap I a). Kegiatan : Penanganan	✓			a) Poslap I 1). Personil :	Poslap I Posko

<p>Kebakaran hutan dan lahan Jln. Cilik Riwut Km3</p> <p>Deskripsi :</p> <ul style="list-style-type: none"> <li>- Di Belakang LP terlihat ada masyarakat yang sedang membakar tumpukan jerami untuk membersihkan kebun nya. Tim Poslap I memberikan arahan agar tidak membuka lahan dengan cara membakar.</li> <li>- Melakukan pemadaman lanjutan di depan posko induk bersama masyarakat sekitar. Untuk menghindari api menyala kembali.</li> </ul> <p>b). Kegiatan : Penanganan Kebakaran hutan dan lahan jl.g.obos XVI Gang mawar 3,kelurahan menteng kec.jekan raya,</p> <p>Deskripsi :</p> <p>Api berhasil di padamkan jam 13.45 wib oleh Tim BPK Arjuna,Damkar Dishut,TSAK Kelurahan Menteng,TNI,POLRI, Untuk pelaku pembakaran Bpk.Andreas Serupih,,Sudah di amankan ke polres palangkaraya guna proses hukum lebih lanjut</p> <p>c). Kegiatan : Penanganan Kebakaran hutan dan lahan Jl. Adonis Samad , Jl. Lantorongung</p> <p>Deskripsi :</p> <p>Api berhasil di padamkan jam 14.49 wib oleh Tim BPK Arjuna,Damkar Dishut,TSAK Kelurahan Menteng,TNI,POLRI, Luas Terbakar 0,5 Ha.</p>				<p>- Relawan balakar 620 : Org</p> <p>- BPBD Prov. Kalteng : 1 Org</p> <p>2). Peralatan :</p> <ul style="list-style-type: none"> <li>- 1 unit Mobil Pick Up</li> <li>- 1 Unit Alat pemadam lengkap</li> </ul> <p>b). Personil :</p> <ul style="list-style-type: none"> <li>- Bpk Arjuna</li> <li>- Damkar Dishut</li> <li>- Tsak Kelurahan Menteng</li> <li>- TNI</li> <li>- POLRI</li> </ul> <p>c). Personil :</p> <ul style="list-style-type: none"> <li>- Bpk Arjuna</li> <li>- Damkar Dishut</li> <li>- Tsak Kelurahan Menteng</li> <li>- TNI</li> <li>- POLRI</li> </ul>	<p>PDB Karhutla Prov. kalteng</p>
<p>Daops Palangka raya</p> <p>a) Kegiatan : Penanganan Kebakaran hutan dan lahan Jln.misik Kel. Kalampangan Kec. Sebangau Kota Palangka Raya.</p> <p>Deskripsi :</p> <p>1). Deskripsi :</p> <ul style="list-style-type: none"> <li>- Luas terbakar : ± 3 Ha</li> <li>- Luas dipadamkan : ± 1 Ha</li> <li>- Vegetasi : Tebasan , serasah dan ranting</li> </ul>	✓			<p>Personil : Regu 06 MA Daops Palangka Raya</p> <p>Peralatan : Pemadaman Standar</p> <p>Personil : Tim posko Patdu kel. Sabaru.</p> <p>Peralatan : Pemadaman Standar</p> <ul style="list-style-type: none"> <li>- 1 Unit Alat navigasi GPS</li> <li>- 1 Unit alat Dokumentasi</li> </ul>	<p>Daops palangka Raya</p>



	<p>b) Kegiatan : Penanganan Kebakaran hutan dan lahan Jln.misik Kel. Kalampangan Kec. Sebangau Kota Palangka Raya.</p> <p>Deskripsi :</p> <ul style="list-style-type: none"> <li>- Luas terbakar : 1 Ha</li> <li>- Luas dipadamkan : 0,5 Ha</li> <li>- Vegetasi : semak belukar, Ilalang,Pakis,pepohonan</li> </ul>				- 2 unit jetshuter	
2.	<p><b>KAB. KAPUAS</b></p> <p>a). BPBD Kab. Kapuas</p> <ul style="list-style-type: none"> <li>- Kegiatan : Penganganan Kebakaran hutan dan lahan di Desa Katunjung, Kec. Mantangai, Kab. Kapuas (- 2.44351, 114.5375).</li> <li>- Deskripsi : pemdaman hari ke 3 sampai dengan pukul 22.24 kembali dilakukan oleh TRC BPBD Kab. Kapuas, Tim di bagi menjadi 2 (dua) Regu. Regu 1. Melakukan pemadaman yang fokuskan pada area perbatasan antara titik api dan lahan yang belum terbakar untuk menjaga supaya kebakaran tidak semakin meluas. Regu 2 Melakukan pemadaman api yang bisa dijangkau.</li> </ul>	✓			<p>1). Personil :</p> <ul style="list-style-type: none"> <li>- 10 Personil (TRC BPBD),</li> <li>- 3 Personil (PBS).</li> </ul> <p>2). Peralatan</p> <ul style="list-style-type: none"> <li>- Perahu mesin (1 unit),</li> <li>- Mesin Pemadam Portable 1 Silinder (1 unit),</li> <li>- Mesin Pemadam Portable 2 Silinder (1 unit) berserta perlengkapanya.</li> </ul>	BPBD Kab. Kapuas
	<p>b). Daops Kapuas</p> <ul style="list-style-type: none"> <li>- Kegiatan : Penganganan Kebakaran hutan dan lahan di Ds. Kalupang , Kec. Mantangai, Kab. Kapuas</li> <li>- Deskripsi : Kebakaran yg terjadi adalah lahan PT. KLM yg sudah di tumbuhi pohon Sawit, jenis tanah adalah gambut, Jarak Tempuh dari kantor Daops menuju lokasi terbakar sekitar 78 km melalui jalan darat, yang membutuhkan waktu tempuh sekitar 2 jam 30 menit serta jalur sungai menggunakan klotok sekitar 40 menit. luas terbakar berdasarkan pantauan team pemadaman luas sekitar ±60 Ha. Luas di padamkan tim satgas darat 1,5 Ha pemadaman juga di bantu satgas udara.</li> </ul>	✓			<p>3). Personil : Manggala Agni 8 Orang</p> <p>4). Peralatan</p> <ul style="list-style-type: none"> <li>- Pompa Porable 2 unit</li> <li>- Selang pelempar 1,5 inchi 30 roll</li> <li>- Pompa Punggung 4 unit</li> <li>- Tandan Air 1 unit</li> <li>- Kepyok 2 buah</li> <li>- Garu cangkul 2 buah</li> <li>- Racun Api 20 liter</li> <li>- 1 unit mobil patroli</li> <li>- 1 unit motor patroli</li> <li>- 3 unit perahu kelotok</li> </ul>	Daops Kapuas



3.	<b>KAB. KOTAWARINGIN TIMUR</b> Daops P. Bun - Kegiatan : Penganganan Kebakaran hutan dan lahan di Desa Pasir putih, Kec. Mentawa Baru Ketapang, Kab. Kotim - Deskripsi : Vegetasi Pohon akasia, Pohon galam, Pohon Perdu, Pakis-pakistan, semak belukar dan pohon-pohon kecil. Sumber air berupa parit batas jalan yang tidak terawat. Lebar 1 meter kedalaman 50 cm. Jarak sumber air dengan daerah yang terbakar $\pm$ 150 meter.	✓			1). Personil : - Supriadi - Tri Askoko - Rubie - Agus Yuda Bakti - Fahrul Fauzi - Saiful Bahri 2). Peralatan - 1 Unit mobil patroli - 1 Motor Manggala Agni - 1 Unit mesin mark-3 - 1 Unit Mesin Shibaure - 1 Selang isap shibaure - 1 Selang isap max3 - 1 Y connection Shibaure - 1 Y conection Max3 - 2 Nozzle (kombinasi) - 1 Selang antar torch 2 ½ inch - 5 Selang antar max3 1½ inch - 6 Selang antar torch 1½ inch - 1 Garuk tajam - 2 Kapak Pulaski - 2 Parang - 2 Jetshooter - 1/2 Jirigen racun api	Daops P. Bun
	Kodim 1015/Spt Kegiatan : Patroli Terpadu memberikan sosialisasi/penyuluhan dampak akibat membuka lahan secara dibakar dan membagikan selebaran undang-undang larangan membuka lahan dengan cara di bakar . Lokasi : 1. Jl. Tcilik riwut Km 6, masuk Jln.Karya Bersama, Kec. Baamang, (Koramil 1015-09/Baamang) 2. Jl. Kerukan Pertanian masuk Divisi 1, Desa Kandan, Kec. Kotabesi. (Koramil 1015-10/Kota Besi)		✓	✓	a). Jl. Tcilik riwut Km 6, masuk Jln.Karya Bersama, Kec. Baamang, (Koramil 1015-09/Baamang) 1). Personel : - TNI : 1 org - Polsek : 1 org - MA : 2 org - Masy : 1 org 2). Peralatan/Perlengkapan : - R2 : 4 unit - GPS : 1 buah  b). Jl. Kerukan Pertanian masuk Divisi 1, Desa Kandan, Kec. Kotabesi. (Koramil 1015-10/Kota Besi) 1). Personel : - TNI : 1 org - Polsek : 1 org - MA : 2 org - Masy : 1 org 2). Peralatan/Perlengkapan : - R2 : 5 unit - GPS : 1 buah	Kodim 1015/Spt
4.	<b>KAB. SERUYAN</b> BPBD Kab. Seruyan - Kegiatan : Penganganan Kebakaran hutan dan lahan di	✓			1). Personil : Tim TRC BPBD dan koramil 2). Peralatan - Mobil pickup operasional	BPBD Kab. Seruyan

	<p>Kec. Seruyan hilir, desa mekar indah UPT Unit IV; Lat : - 2.96145 S, long : 112.821 E</p> <p>- Deskripsi : Api Telah berhasil dipadamkan pada pukul 09:00 - 11:25 wib dengan luas sekitar 3 ha menggunakan peralatan pemadaman bersama tim satgas.</p>				<p>- Mesin apung/set</p> <p>- Mesin portable/set</p> <p>- Tongkat kayu pemukul api</p>	
5.	<p><b>KAB. BARITO SELATAN</b> Kodim 1012/Btk</p> <p>1). Kegiatan : Penganganan Kebakaran hutan dan lahan di Kec.Dusun Selatan Ds Pararapak</p> <p>2). Deskripsi : - Pkl 14.00 wib tim mendapat info dari masyarakat ttg adanya kebakaran lahan. - Tim melaksanakan koordinasi dan brkt menuju dusun Sungai Jutuh Ds Pararapak Kec Dusun Selatan Kab Barito Selatan. - Tim mendapati lahan yg terbakar dan memadamkan agar tdk merembet ke tempat lain. - Pkl 16.10 tim berhasil memadamkan api, lahan yg terbakar krg lbh 2 hektar. - Tim kembali ke home base masings dalam keadaan aman dan lengkap.</p>	✓			<p>1). Jml pers : 21 org. - TNI : 3 org - POLRI. : 6 org - Manggala Agni : 2 org - BPBD. : 10 org</p> <p>2). Alkap : - Kendaraan R2 : 8 unit - Kendaraan R4 : 1 unit - GPS 1 unit - HP Android 6 unit - Alat pemadam gendong 2 unit.</p>	Kodim 1012/Btk
6.	<p><b>KAB. KATINGAN</b> Kodim 1015/Spt</p> <p>Kegiatan : Patroli Terpadu memberikan sosialisasi/penyuluhan dampak akibat membuka lahan secara dibakar dan membagikan selebaran undang-undang larangan membuka lahan dengan cara di bakar .</p> <p>Lokasi : 1. Ds. Tewang Rangkang Kec. Tewang S Garing Kab. Katingan (Koramil 1015-19/Tewang S Garing) 2. Ds. Trans Hampangen. (Koramil 1015-02/Baun Bango)</p>		✓	✓	<p>a). Ds. Tewang Rangkang Kec. Tewang S Garing Kab. Katingan (Koramil 1015-19/Tewang S Garing)</p> <p>1). Personel : - TNI : 1 org - Polsek : 1 org - MA : 2 org - Masy : 1 org</p> <p>2). Peralatan/Perlengkapan : - R2 : 5 unit - GPS : 1 buah</p> <p>b). Ds. Trans Hampangen. (Koramil 1015-02/Baun Bango)</p> <p>1). Personel : - TNI : 1 org - Polsek : 1 org - MA : 2 org - Masy : 1 org</p> <p>2). Peralatan/Perlengkapan :</p>	Kodim 1015/Spt

					- R2 : 5 unit - GPS : 1 buah	
7.	<b>KAB. MURUNG RAYA</b> Kodim 1013/Mtw Kegiatan : Patroli Terpadu memberikan sosialisasi/penyuluhan dampak akibat membuka lahan secara dibakar dan membagikan selebaran undang-undang larangan membuka lahan dengan cara di bakar . Lokasi : 1. Kec. Laung tuhup . Desa Laung tuhup 2. Kec. Murung, Desa Muara Untu		✓	✓	a). Kec. Laung tuhup . Desa Laung tuhup 1). Jml pers : 6 org DPP Sertu Ramahdi - TNI : 1 org - POLRI : 1 org - Manggala Agni : 2 org - Masyarakat : 2 org 2). Alkap : - Kendaraan R2 3 unit - Pompa punggung 2 buah - GPS 1 unit - HP perorangan b). Kec. Murung, Desa Muara Untu 1). Jml pers : 6 org DPP Serda Tukilan - TNI : 1 org - POLRI : 1 org - Manggala Agni : 2 org - Masyarakat : 2 org 2). Alkap : - Kendaraan R2 3 unit - Pompa punggung 2 buah - GPS 1 unit - HP perorangan	Kodim 1013/Mtw
8.	<b>KAB. KOTAWARINGIN BARAT</b> Daops Pangkalan Bun 1). Kegiatan : Groundcheck titik hs berdasarkan data satelit Terra Koordinat S. -2,66283 E. 111.91702 Confident 59 %. 2). Lokasi : Ds. Sekonyer , Kec. Kumay, Kotawaringin Barat Deskripsi: Briefing dilakukan oleh KANIT I kepada anggota tim yang di tugaskan untuk melaksanakan Groundcheq di lokasi Hotspot tersebut, Jarak tempuh ke lokasi sekitar 103 km Waktu tempuh sekitar 2 j 52 mnt perjalanan.		✓	✓	1). Personil : - 2 anggota Manggala Agni - 3 anggota TNI 2). Peralatan - 4 unit roda 2 - 1 unit Speedboat	Daops Pangkalan Bun
9.	<b>KAB. BARITO TIMUR</b> Kodim 1012/Btk Kegiatan : Patroli Terpadu memberikan sosialisasi/penyuluhan dampak akibat membuka lahan secara dibakar dan membagikan		✓	✓	1). Jml pers : 6 org. - TNI : 1 org - POLRI : 1 org - Manggala Agni : 2 org - Masyarakat : 2 org 2). Alkap : - Kendaraan R2 5 unit	Kodim 1012/Btk

	selebaran undang-undang larangan membuka lahan dengan cara di bakar . Lokasi : Kec. Dusun Tengah Ds Ampah.				- GPS 1 unit - HP Android 6 unit	
10.	<b>KAB. BARITO UTARA</b> Kodim 1013/Mtw Kegiatan : Patroli Terpadu memberikan sosialisasi/penyuluhan dampak akibat membuka lahan secara dibakar dan membagikan selebaran undang-undang larangan membuka lahan dengan cara di bakar . Lokasi : 1. Kec. Teweh Timur, Desa Benangin 2 2. Kec. Teweh Selatan Desa Trising 3. Kec. Teweh Tengah Desa Pendreh 4. Kec Gunung Timang , Desa Jaman		✓	✓	a). Kec. Teweh Timur, Desa Benangin 2 1). Jml pers : 6 org DPP Serda Sumanto - TNI : 1 org - POLRI : 1 org - Manggala Agni : 2 org - Masyarakat : 2 org 2). Alkap : - Kendaraan R2 5 unit - Pompa punggung 2 buah - GPS 1 unit - HP perorangan  b). Kec. Teweh Selatan Desa Trising 1). Jml pers : 6 org DPP sertu Subhanoor - TNI : 1 org - POLRI : 1 org - Manggala Agni : 2 org - Masyarakat : 2 org 2). Alkap : - Kendaraan R2 3 unit - Pompa punggung 2 buah - GPS 1 unit - HP perorangan  c). Kec. Teweh Tengah Desa Pendreh 1). Jml pers : 6 org DPP Pelda Kasyuhardi - TNI : 1 org - POLRI : 1 org - Manggala Agni : 2 org - Masyarakat : 2 org 2). Alkap : - Kendaraan R2 3 unit - Pompa punggung 2 buah - GPS 1 unit - HP perorangan  d). Kec Gunung Timang , Desa Jaman 1). Jml pers 6 Org Dpp Serda Abdullah - TNI : 1 Org - POLRI : 1 Org - Manggala Agni : 2 Org - Masyarakat : 2 Org	Kodim 1013/Mtw

					2). Alkap - Kendaraan R 2 : 5 unit - Gps : 1 unit - Hp perorangan	
11.	<b>KAB. SUKAMARA</b> Polres Sukamara 1). Giat : groundcheck titik hs berdasarkan satelit Aqua titik koordinat Latitude -2.51327S Longitude 111.174E 2). Lokasi : Kelurahan Padang Kec. Sukamara Kab. Sukamara. Deskripsi : Adapun pelaksanaan kegiatan Patroli dipimpin oleh Danramil Sukamara Kapten Mulyono beserta 3 anggota dan Polsek Sukamara dipimpin oleh Kapolsek Sukamara IPTU KEMAS AR beserta 3 anggota melakukan patroli pencarian titik Hotspot. Untuk hasil Patroli titik Hotspot setelah di cek kelokasi sesuai dengan titik koordinat yang terdeteksi oleh Satelit AQUA dengan titik koordinat Latitude -2.51327S Longitude 111.174E tidak mencapai ke titik hotspot dikarenakan medan yang sulit ditempuh/tidak dapat ditempuh melalui jalan darat ,medan yang harus dilalui menyebrangi sungai mapam, rawa berair dan hutan.		✓	✓	Personil : - TNI : 3 org - POLRI : 3 org	Polres Sukamara

## DOKUMENTASI

Kegiatan Patroli dan Sosialisasi Oleh Poslap II Posko PDB Karhutla Prov. Kalteng







Kegiatan Pemadaman Oleh Posko Induk PDB Karhutla Prov. Kalteng





Kegiatan Pemadaman Oleh Poslap I Posko PDB Karhutla Prov. Kalteng



15





Kegiatan Pemadaman Oleh Daops Palangka Raya



luas karhutla : 3 Ha  
luas yang di padamkan : 1 Ha



Vegetasi berupa tebasan, serasah dan ranting




Kegiatan Patroli dan Sosialisasi di Kab. Utara dan kab. Murung Raya Oleh Tim Gabungan Kodim 1013/Mtw







Kegiatan Patroli, Sosialisasi dan pemadaman di Kab. Barito Timur dan Barito Selatan Oleh Tim Gabungan Kodim 1012/Btk







Kegiatan Patroli dan Sosialisasi di Kab. Kotawaringin Barat dan Kab. Katingan Oleh Tim Gabungan Kodim 1014/Pbn






Kegiatan Groundcheck Titik Hs di Kab. Kotawaringin Barat oleh Tim Gabungan Daops P. Bun



19

Kegiatan Groundcheck Titik Hs di Kab. Sukamara oleh Tim Gabungan Polsek Sukamara





Kegiatan Pemadaman BPBD Kab. Kapuas



20



Kegiatan Pemadaman Daops Kapuas







Kegiatan Pemadaman Daops P. Bun di Kab. Kotawaringin Timur





Kegiatan Pemadaman Posko BPBD Kab. Seruyan



22



Kegiatan Water bombing Reg MI8 MTV 1UP-MI815  
Sorti 1







Sorti 2



**Kegiatan Water bombing Reg MI8 MTV 1UP-MI862**

24

**B. KEGIATAN POSKO KARHUTLA PROVINSI KALIMANTAN TENGAH**

1. Pengumpulan data dan informasi dari Kabupaten/Kota.
2. Berkoordinasi dengan Kabupaten/Kota dalam penanganan Karhutla di Provinsi Kalimantan Tengah.
3. Penyampaian Laporan Harian kepada Pimpinan dan Instansi/Lembaga terkait.
4. Briefing Operasi Pukul 07.30 WIB.
5. Rapat perencanaan operasi Pukul 14.00 WIB untuk Rencana Aksi Minggu, 15 Juli 2018 s.d. Senin, 16 Juli 2018 Pukul 07.00 WIB.



## Kegiatan Induk



25



## 2.4. Satgas Gakkum sampai hari Sabtu. 14 Juli 2018 :

## DATA PENEGAKAN HUKUM KEBAKARAN HUTAN DAN LAHAN TAHUN 2017

JANUARI 2018 – 14 Juli 2018

NO	KESATUAN	LAPORAN POLISI	TKP	JMLH KASUS		JUMLAH	LUAS TERBAKAR	JML DITAHAN		PENYELESAIAN			
				LIDIK	SIDIK			PERORANGAN	KORPORASI	TAHAP I	P.19	P.21	TAHAP II
1		2	3	4	5	6	7	10	11	12	13	14	15
1.				-					-	-		-	-
2.				-					-	-		-	-
JUMLAH													

Sumber : Polda Kalteng

Demikian Laporan **POSKO Siaga Darurat KARHUTLA PROV. KALTENG**

Terima Kasih.  
Salam Tangguh....

26

Tanggal : Minggu, 15 Juli 2018  
Pukul : 07.00 WIB



Komandan Satgas  
PDB Karhutla Kalteng 2018  
Danrem 102/Pjg

TTD

Harnoto, S.Sos  
Kolonel Inf NRP 1920029391069