

POSKO SATGAS KARHUTLA PROVINSI KALIMANTAN TENGAH



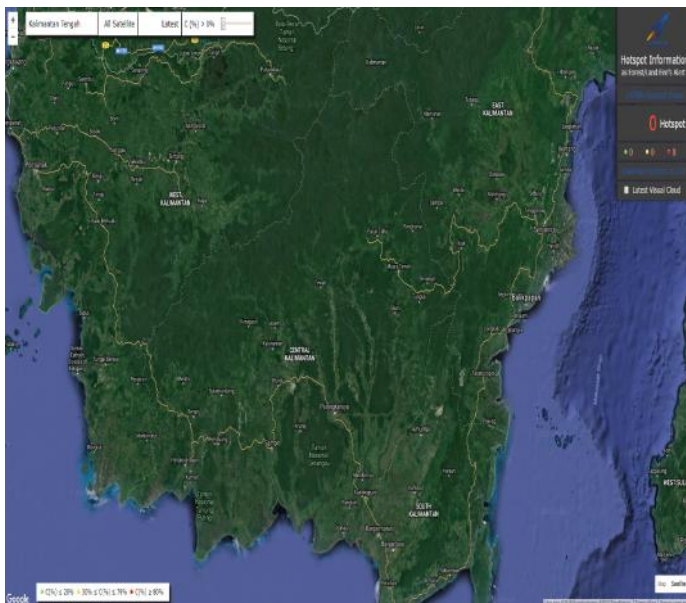
LAPORAN HARIAN POS KOMANDO SIAGA DARURAT BENCANA ASAP AKIBAT KEBAKARAN HUTAN DAN LAHAN PROVINSI KALIMANTAN TENGAH TAHUN 2018

I. Kondisi Terkini

1.1. Hotspot

Perkembangan titik panas atau *hotspot* pada 02 s/d 03 Agustus 2018, pukul 07.00 s/d 07.00 WIB berdasarkan pantauan citra satelit Wilayah Provinsi Kalimantan Tengah sebagai berikut :

Citra Satellite Titik Hotspot Convidence 0 - 100 %



Jumlah Hotspot Harian Provinsi Kalimantan Tengah :
Nihil

NO	KAB/KOTA	Terra, Aqua, SNPP	CONV %
1.	Kota Palangka Raya		
2.	Barito Selatan		
3.	Barito Timur		
4.	Barito Utara		
5.	Gunung Mas		
6.	Kapuas		
7.	Katingan		
8.	Kotawaringin Barat		
9.	Kotawaringin Timur		
10.	Lamandau		
11.	Murung Raya		
12.	Pulang Pisau		
13.	Sukamara		
14.	Seruyan		
TOTAL			

DATA SEBARAN HOTSPOT TERRA, AQUA DAN SNPP WILAYAH KALIMANTAN TENGAH DATA HOTSPOT JANUARI S/D 02 AGUSTUS 2018

No	Kabupaten	1	2	3	4	5	6	7	8	Grand Total
1	Barito Selatan	5	6	11	9	4	8	16		59
2	Barito Timur		1				1			2
3	Barito Utara	1		4	3	3		4		15
4	Gunung Mas	8	2			1	3	3		17
5	Kapuas	5	5	22	26	8	7	49		122
6	Katingan	16	1	4	2	3	5	10		41
7	Kotawaringin Barat	27	55	9	3	4	4	1		103

8	Kotawaringin Timur	10	4	1	5	4	4	58		86
9	Lamandau						2	13		15
10	Murung Raya			2	3	1	4	1		11
11	Palangka Raya	4	3	10	1	3		5		26
12	Pulang Pisau	6	3				11	27		47
13	Seruyan	5	8	13	4	3	9	16		58
14	Sukamara	12	13	29	16		3	17		90
	Grand Total	99	101	105	72	34	61	219		692

*Sumber Data : Lapan.go.id

DATA KEJADIAN KEBAKARAN MULAI JANUARI S/D 02 AGUSTUS 2018

No	Kab/Kota	Bulan								Kejadian (X)
		1	2	3	4	5	6	7	8	
1	Barito Selatan				1	1	1	5		8
2	Barito Timur							0		0
3	Barito Utara	1	1	1	1	3	3	1		11
4	Gunung Mas	1						0		1
5	Kapuas		2		2	4	2	8		18
6	Katingan	1	1			2	3	12		19
7	Kotawaringin Barat	5	23	2		3	4	2		39
8	Kotawaringin Timur	10	2			1	2	22		37
9	Lamandau							1		1
10	Murung Raya			1	1			2		4
11	Palangka Raya	1	1	2		1	7	42		54
12	Pulang Pisau						1	8		9
13	Seruyan		3	1	1	2	1	4		12
14	Sukamara		5	1	2		2	8		18
	Grand Total	19	38	8	8	17	26	115		231

Sumber Data : Group WA Karlahut Kalteng 2018

DATA LUAS KEBAKARAN MULAI JANUARI S/D 02 AGUSTUS 2018






No	Kab/Kota	Bulan								Luas (Ha)
		1	2	3	4	5	6	7	8	
1	Barito Selatan					2,5		44,07		47,20
2	Barito Timur							0,00		0,00
3	Barito Utara	1	1	1,8		28,2	3,56	2,00		37,56
4	Gunung Mas	0,5								0,50
5	Kapuas		2		0,05	34,57	47	515,40		599,02
6	Katingan					10	6,515	28,49		45,01
7	Kotawaringin Barat	33	357,7	2,5		3,24	11,5	7,00		414,94
8	Kotawaringin Timur	45,12	45			6	3	417,05		516,17
9	Lamandau							2,00		2,00

No	Kab/Kota	Bulan								Luas (Ha)
		1	2	3	4	5	6	7	8	
10	Murung Raya			5	0,5			0,00		5,50
11	Palangka Raya	3	5	6,5		3	18,8	128,60		164,90
12	Pulang Pisau						5	136,00		141,00
13	Seruyan		8		2	2	3	7,50		22,50
14	Sukamara		330	2,2			1,5	23,30		375,00
	Grand Total	82,62	748,7	18	2,55	89,51	99,875	1.312,04		2.353,30

Sumber Data : Group WA Karlahut Kalteng 2018

1.1. Indeks Standar Pencemaran Udara (ISPU)

Kualitas udara di seluruh AQMS / Sistem Monitoring Kualitas Udara di Provinsi Kalimantan Tengah menunjukkan Kategori dengan indikator Baik (good), sedang (moderate), tidak sehat (unhealthy), sangat tidak sehat (very unhealthy) dan berbahaya (hazardous) seperti terlihat pada tabel berikut pukul 07.00 WIB.

BAIK 0 - 50		SEDANG 51 - 100		TIDAK SEHAT 101 - 199		SANGAT TIDAK SEHAT 200 - 299		BERBAHAYA 300 - 3000	
LOKASI	BMKG Palangka Raya	KLHK Palangka Raya	BMKG-SMT Kab. Kotawaringin Timur	BMKG-PKN Kab. Kotawaringin Barat	BMKG-MUARATAWEH Kab. Barito Utara				
ISPU / PM10	0	56	73	11	23				

1.2. Jarak Pandang (Visibility)

Data sementara menunjukkan visibility pada Hari Kamis, 02 Agustus 2018

LOKASI	VISIBILITY
Palangka Raya	7 Km
Pangkalan Bun	6 Km
Sampit	8 Km
Buntok	5 Km
Muara Teweh	5 Km

1.3. Prakiraan Cuaca

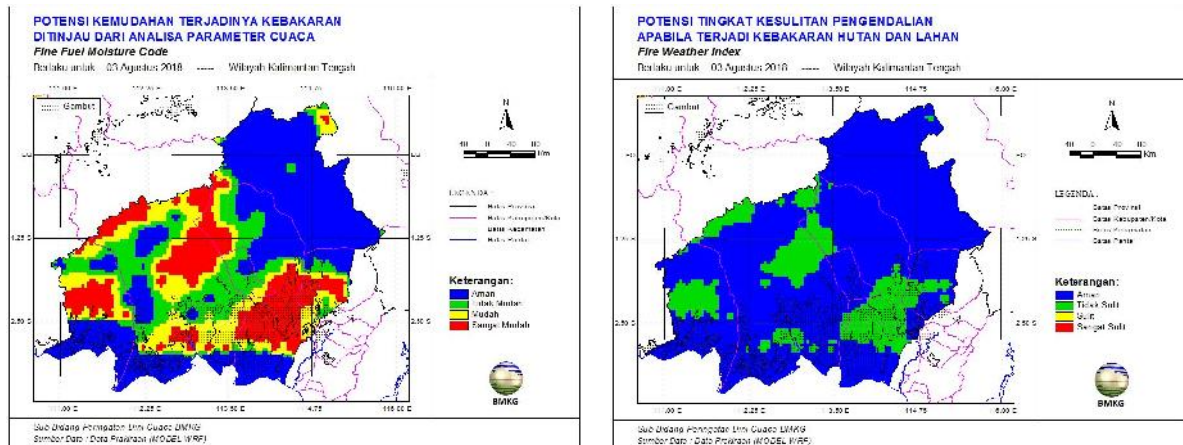
a. Kondisi cuaca hari Kamis, 02 Agustus 2018. Pantauan BMKG dilaporkan sebagai berikut :

No	Data	BMKG Palangka Raya	BMKG Palangkalan Bun	BMKG Sampit	BMKG Buntok	BMKG Muara Teweh
1	Arah Angin	Tenggara	Tenggara	Tenggara	Selatan	Tenggara
2	Kecepatan Angin	10 km/jam	16 km/jam	10 km/jam	6 km/jam	10 km/jam
3	Suhu Udara	24 – 33	23 – 32	23 – 28	23 – 29	24 – 34
4	Kelembaban Udara	60 – 100	65 – 95	80 – 95	60 – 100	70 – 95
5	Hujan 24 jam	-	-	-	-	-

*Sumber Data BMKG

b. Analisis Potensi Kemudahan Terjadi Kebakaran (FFMC) berlaku untuk hari Jumat, 03 Agustus 2018. Pantauan BMKG dilaporkan sebagai berikut :

Analisis tingkat kemudahan terjadinya Kebakaran di wilayah Kalteng. Untuk kategori “Sangat Mudah Terbakar dan Sangat Sulit Pengendaliannya” Berwarna Merah.



c. Pantauan Tinggi Muka Air Tanah :

- Sei Ahas : TMA -0.9 m, SM 67.94%
- Kalteng : TMA -0.38 m, SM 3.9%
- Katunjung 1 : TMA -0.23 m, SM 132.46%
- Katunjung 2 : TMA -0.58 m, SM 47.68%
- Mentaren 1 : TMA -1.15 m, SM 3.9%
- Sebangau Jaya : Aplikasi Maintenance
- Katunjung 3 : Aplikasi Maintenance
- Anjir Kalampan : Aplikasi Maintenance
- Bt-Buntoi : Aplikasi Maintenance
- Pm-Paduran Mulya : Aplikasi Maintenance
- Tumbang Nusa : Aplikasi Maintenance
- Paduran Sebangau : Aplikasi Maintenance

II. Upaya Yang Telah dilakukan

2.1. Satgas Udara :

a. Rekapitulasi Water Bombing Helikopter, Tanggal 02 Agustus 2018

NO	HELIKOPTER	SORTI (x)	BOMBING (x)	Liter Air	Total Jam Terbang
1	2	3	4	5	6
1.	Mi 8MTV UPMI815	23	486	1.948.000	101 jam 45 menit
2.	Mi 8MTV UPMI862	20	401	1.604.000	93 jam 42 menit
3.	Helly RA 31034 Kamov 32C	7	97	476.000	18 jam 58 menit
	Grand Total	50	984	4.038.000	

b. Kegiatan Water Bombing Helikopter, Tanggal 02 Agustus 2018

NO	PESAWAT	WATER BOOMBING				Lokasi
		SORTI	WB	LITER	Jumlah	
1.	Helly Mi 8MTV UPMI815	-	-	-	-	Maintanance di Bandara Cilik Riwut
2.	Helly Mi 8MTV UPMI862	-	-	-	-	Maintanance di Bandara Cilik Riwut
3.	Helly RA 31034 Kamov 32C	1	11	5.000	55.000	Mentaya hilir Koordinat : 2°52'47.00"S 112°54'6"E Radial:238° Distance: 74 Nm END: 03.30 Z ATD: 01.59 Z ETA: 05.30 Z ATA: 05. 04 Z Route:PKY-Mentaya hilir(SAS)-PKY Missi : Water bombing by BNPB Pilot : Capt.Dmitri Khazov Onboard: HLO: Hendra Oki Luas area Hs ± 10 Ha, bombing diwilayah mentaya hilir kotim, jumlah WB 11x=55.000 liter air, Hotspot sudah mulai padam
		2	11	5.000	55.000	Mentaya hilir Koordinat : 2°52'47.00"S 112°54'6"E Radial:238° Distance: 74 Nm END: 03.30 Z ATD: 06.17Z ETA: 10.20 Z ATA: 08.45 Z Route:sampit-Mentaya hilir(SAS)-PKY Missi : Water bombing by BNPB Pilot : Capt.Dmitri Khazov Onboard: HLO: Hendra Oki Luas area Hs +-10 Ha, bombing di wilayah mentaya hilir kotim, jumlah WB 11x=55.000 liter air, Hotspot di lokasi tersebut belum padam

		3	2	5.000	10.000	Mentaya hilir Koordinat: 2°52'47.00"S 112°54'6"E Radial:238° Distance: 74 Nm END: 03.30 Z ATD: 06.17Z ETA: 10.20Z ATA: 10.25Z Route:sampit-Mentaya hilir(SAS)-PKY Missi : Water bombing by BNPB Pilot : Capt.Dmitri Khazov Onboard: HLO: Hendra Oki Luas area Hs +-10 Ha, bombing diwilayah mentaya hilir kotim, jumlah WB 2x=1000 liter air, Hotspot di lokasi tersebut belum padam, Heli kembali ke pky karena mengejar sunset, Total jam terbang saat ini 18 jam 58 menit
--	--	---	---	-------	--------	---

Teknologi Modifikasi Cuaca (TMC), Tanggal 02 Agustus 2018

a. Rekapitulasi Teknologi Modifikasi Cuaca (TMC)

No	Pesawat	TMC		Lokasi
		Sorti	Garam (Kg)	
1.				
Jumlah				

b. Kegiatan Teknologi Modifikasi Cuaca (TMC), 02 Agustus 2018

No	Pesawat	TMC		Lokasi
		Sorti	Garam (Kg)	
1.				

2.2. Satgas Darat

A. Satgas Darat Gabungan

NO	KEGIATAN	PEMADAMAN			PERSONIL/ PERALATAN	PELAPOR
		Pemadaman	Patroli	Pencegahan		
1.	KOTA PALANGKA RAYA (Status Siaga Darurat Karhutla) A. Kegiatan : <ul style="list-style-type: none"> - Patroli daerah rawan Karhutla - Siaga laporan karhutla Lokasi : Jl. Adonis Samad		✓	✓	Personil : TNI (1 org), Polri (1 org), BPBPK Prov. Kalteng (1 org), Manggala Agni, Balakar 620	Tim Pos Lapangan 1
	B. Kegiatan : <ul style="list-style-type: none"> - Melaksanakan sosialisasi kepada masyarakat tentang larangan membersihkan lahan dengan cara membakar dan menyampaikan Maklumat Kapolda Kalteng tentang sanksi terhadap pembakar lahan - Kunjungan Patroli Karhutla dari Sat Brimob Polda Kalteng Lokasi : Jl. Cilik Riwut km. 12 (Bukit Sungkai) (S.02,14841, E.113,83524)		✓	✓	Personil : Polri (1 org), Manggala Agni (2 org), TSAK Bukit Tunggal (4 org) Alkap : Kendaraan roda 4 (1 unit), Pengeras suara/ TOA, Selebaran maklumat Kapolda Kalteng	Tim Pos Lapangan 2
2.	KAB. PULANG PISAU (Status Siaga Darurat Karhutla) Kegiatan : <ul style="list-style-type: none"> - Melaksanakan patroli, pemasangan banner dan sosialisasi pencegahan karhutla. - Melakukan Monitoring/Pemantauan bencana, titik hotspot, cuaca, daerah rawan Karhutla, arah angin dan kondisi sungai 		✓	✓	Personil : Tim Posko Siaga Darurat Karhutla BPBD Kab. Pulang Pisau	Posko Siaga Darurat Karhutla BPBD Kab. Pulang Pisau

3.	KAB. MURUNG RAYA (Status Siaga Darurat Karhutla) Kegiatan : <ul style="list-style-type: none"> - Melaksanakan patroli, pemasangan banner dan sosialisasi pencegahan karhutla. - Melakukan Monitoring/Pemantauan bencana, titik hotspot, cuaca, daerah rawan Karhutla, arah angin dan kondisi sungai 		✓	✓	Personil : Posko Siaga Darurat Karhutla BPBD Kab. Murung Raya	Posko Karhutla BPBD Kab. Murung Raya
4.	KAB. BARITO UTARA (Status Siaga Darurat Karhutla) Kegiatan : <ul style="list-style-type: none"> - Melakukan Monitoring / Pemantauan bencana, titik hotspot, cuaca, daerah rawan Karhutla, arah angin dan kondisi sungai di wilayah Kab. Barito Utara - Berkoordinasi dengan TNI, POLRI, SOPD, Kepala Desa, Camat dan Organisasi Kemasyarakatan di Kab. Barito Utara apabila terjadi bencana 		✓	✓	Personil : Posko Siaga Darurat Karhutla BPBD Kab. Barito Utara	Posko Siaga Darurat Karhutla BPBD Kab. Barito Utara
5.	KAB. LAMANDAU (Status Siaga Darurat Karhutla) Kegiatan : <ul style="list-style-type: none"> - Mengikuti Keg Lat Pra Ops Bina Karuna Telabang pukul 14.00 WIB di Polres Lamandau, sehubungan dengan upaya pencegahan karhutla di wilkum Lamandau, hadir dlm keg. Kepala Pelaksana BPBD dan Personil) - Pemantauan ketinggian dan kondisi air sungai lamandau, kondisi dari pagi hari mendung - berawan. - Koordinasi dengan pos lapangan yang berada di 8 kecamatan 		✓	✓	Personil : Tim Patroli Posko Siaga Karhutla Kab. Lamandau	Posko Siaga Darurat Karhutla BPBD Kab. Lamandau

6.	KAB. KAPUAS (Status Siaga Darurat Karhutla) Kegiatan : <ul style="list-style-type: none"> - Patroli Terpadu di wilayah Kec. Selat - Sosialisasi tentang bahaya bahaya karhutla di Kantor Kel. Selat Barat, Kel. Selat Dalam dan Kel. Selat Hulu. - (01/08/2018) Dinas Kesehatan Kab. Kapuas melakukan pemeriksaan kondisi kesehatan seluruh personel Posko 		✓	✓	Personil : TNI (1 orang), POLRI (1 orang), BPBD (2 orang), Manggala Agni (2 orang), Dinas Damkar dan Pol PP (1 orang) TAGANA (1 orang), Balakar (2 orang), Damkar Mandiri (2 orang) dan Dinas Kesehatan	Posko Siaga Darurat Karhutla BPBD Kab. Kapuas
7.	KAB. KATINGAN (Status Siaga Darurat Karhutla) A. Posko Karhutla BPBD Kab. Katingan Kegiatan : <ul style="list-style-type: none"> - Patroli dan Sosialisasi larangan membakar hutan dan lahan - Melakukan Monitoring / Pemantauan bencana, titik hotspot dan cuaca di wilayah Kab.Katingan melalui perangkat komunikasi telepon seluler, Whatsapp dan sarana informasi lainnya. 		✓	✓	Personil : Tim Posko Siaga Darurat Karhutla BPBD Kab. Katingan	Posko Siaga Darurat Karhutla BPBD Kab. Katingan
8.	KAB. SERUYAN (Status Siaga Darurat Karhutla) Kegiatan : <ul style="list-style-type: none"> - Siaga Laporan Karhutla dan bencana lainnya - Monitoring titik Hotspot 		✓	✓	Personil : TNI, Polri, TRC BPBD, Damkar	Posko Siaga Darurat Karhutla BPBD Kab. Seruyan

DOKUMENTASI

Pos Lapangan II (Jl. Cilik Riwut Km. 11,8 Kota Palangka Raya) :
Patroli dan sosialisasi mengenai larangan membakar lahan dan menyampaikan maklumat Kapolda Kalteng, serta kunjungan Tim Patroli Karhutla dari Sat Brimob Polda Kalteng

10



Siaga Karhutla MPA Kereng Bangkirai, Kota Palangka Raya



Sosialisasi, Patroli dan Pemadaman Karhutla di Kab. Seruyan




Sosialisasi, Patroli dan Penanganan Karhutla di Kab. Kapuas



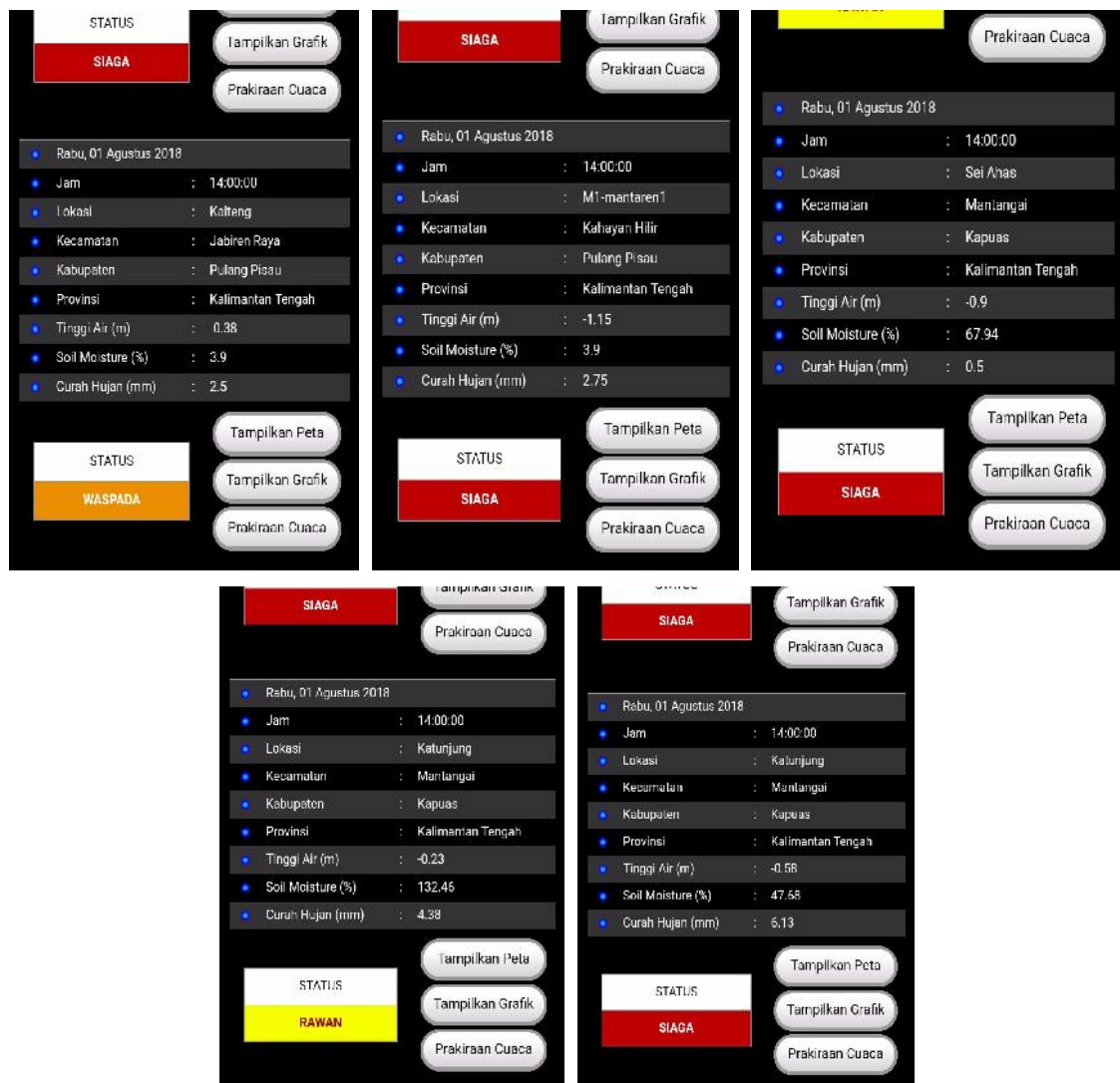


Helly Waterbombing : RA 31034 Kamov 32C





Pantauan Tinggi Muka Air Tanah



B. KEGIATAN POSKO KARHUTLA PROVINSI KALIMANTAN TENGAH

1. Pengumpulan data dan informasi dari Kabupaten/Kota.
2. Berkoordinasi dengan Kabupaten/Kota dalam penanganan Karhutla di Provinsi Kalimantan Tengah.
3. Penyampaian Laporan Harian kepada Pimpinan dan Instansi/Lembaga terkait.
4. Apel Radio Satgas PDB Karhutla Kalteng, pukul 07.00 WIB
5. Briefing Operasi di Posko Induk, Pusdalops PB Prov. Kalteng, pukul 07.30 WIB
6. Rapat perencanaan operasi Pukul 14.00 WIB untuk Rencana Aksi Jumat, 03 Agustus 2018 s.d. Sabtu, 04 Agustus 2018 Pukul 07.00 WIB.

Dokumentasi Posko Induk

Briefing Operasi di Posko Induk, Pusdalops PB Prov. Kalteng



Rapat Perencanaan Operasi di Posko Induk, Pusdalops PB Prov. Kalteng



2.3. Satgas Gakkum sampai hari Kamis, 02 Agustus 2018 :

DATA PENEGAKAN HUKUM KEBAKARAN HUTAN DAN LAHAN TAHUN 2018																
JANUARI 2018 – 02 Agustus 2018																
NO	KESATUAN	LAPORAN POLISI	TKP	JML KASUS		JMLAH	JML TSK		LUAS TERBAKAR	JML DITAHAN		PERS	PENYELESAIAN			
				LIDIK	SIDIK		PERORANGAN	KORPORASI		PERORANGAN	KORPORASI		TAHAP I	P.19	P.21	TAHAP II
1		2	3	4	5	6	7	8	9	10	11	12	13	14	15	
1.	RES KAPUAS	LP/134/VII/2018/SPK RES KAPUAS TGL 25 JULI 2018	AREAL PERKEBUNAN SAWIT PT. KLM	1	-	1	-	-	511	-	-	-	-	-	-	-
2.	RES P.RAYA	LP/237/VII/SPK RES P.RAYA TGL 14 JULI 2018	JL. G OBOS 16 KOTA PALANGKA RAYA	-	1	1	1	-	0,6	1	-	5	1	-	-	-
		LP/246/VII/SPK RES P.RAYA TGL 20 JULI 2018	JL. BANTENG 49 KOTA PALANGKA RAYA	1	-	1	-	-	4	-	-	5	-	-	-	-
3.	RES KATINGAN	-	-	-	-	-	-	-	-	-	-	-	-	-	-	-
4.	RES PULPIS	-	-	-	-	-	-	-	-	-	-	-	-	-	-	-
5.	RES KOBAR	LP/56/II/SPK RES KOBAR TGL 23 FEBRUARI 2018	KEL. RAJA SEBERANG, KEC. ARSEL, KAB. KOBAR	-	1	1	1	-	5	1	-	3	-	-	-	1
6.	RES KOTIM	-	-	-	-	-	-	-	-	-	-	-	-	-	-	-
7.	RES BARUT	-	-	-	-	-	-	-	-	-	-	-	-	-	-	-
8.	RES SERUYAN	LP/04/I/SPK RES SERUYAN/SEK SERUYAN HILIR TGL 6 MEI 2018	JL. PEMATANG KAMBAT RAYA, DESA P.PANJANG, KEC. SERHIL, KAB. SERUYAN	-	1	1	1	-	1	-	-	4	1	-	-	-
9.	RES GUMAS	-	-	-	-	-	-	-	-	-	-	-	-	-	-	-
10.	RES BARTIM	-	-	-	-	-	-	-	-	-	-	-	-	-	-	-
11.	RES LAMANDAU	-	-	-	-	-	-	-	-	-	-	-	-	-	-	-
12.	RES BARSEL	-	-	-	-	-	-	-	-	-	-	-	-	-	-	-
13.	RES MURA	-	-	-	-	-	-	-	-	-	-	-	-	-	-	-
14.	RES SUKMA	-	-	-	-	-	-	-	-	-	-	-	-	-	-	-
JUMLAH		5 LP	5 TKP	2	3	5	3	-	521,6	2	-	17	2	-	-	1

Sumber : Polda Kalteng

Demikian Laporan **POSKO Siaga Darurat KARHUTLA PROV. KALTENG**

Terima Kasih.
Salam Tangguh....

Tanggal : Jumat, 03 Agustus 2018
Pukul : 07.00 WIB



Komandan Satgas
PDB Karhutla Kalteng 2018
Komandan Korem 102/Pjg

TTD

Harnoto, S.Sos
Kolonel Inf NRP 1920029391069