

POSKO SATGAS KARHUTLA PROVINSI KALIMANTAN TENGAH



LAPORAN HARIAN POS KOMANDO SIAGA DARURAT BENCANA ASAP AKIBAT KEBAKARAN HUTAN DAN LAHAN PROVINSI KALIMANTAN TENGAH TAHUN 2018

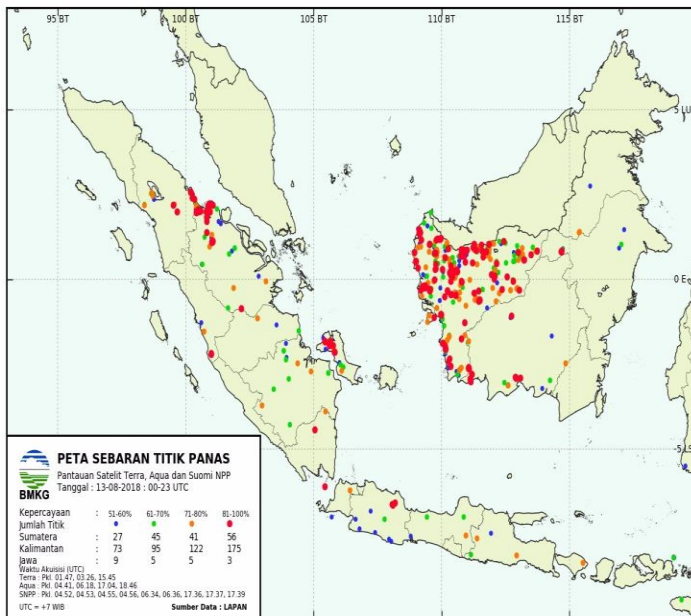
I. Kondisi Terkini

1.1. Hotspot

Perkembangan titik panas atau *hotspot* pada 13 s/d 14 Agustus 2018, pukul 07.00 s/d 07.00 WIB berdasarkan pantauan citra satelit Wilayah Provinsi Kalimantan Tengah sebagai berikut :

Citra Satellite Titik Hotspot Convidence 0 - 100 %

Jumlah Hotspot Harian Provinsi Kalimantan Tengah :
selama 24 Jam : sebanyak **44 HS**



NO	KAB/KOTA	Terra, Aqua, SNPP	CONV %
1.	Kota Palangka Raya		
2.	Barito Selatan	3	48-72%
3.	Barito Timur		
4.	Barito Utara		
5.	Gunung Mas	1	40%
6.	Kapuas	1	60%
7.	Katingan	3	56-90%
8.	Kotawaringin Barat		
9.	Kotawaringin Timur	8	22-100%
10.	Lamandau	5	42-78%
11.	Murung Raya		
12.	Pulang Pisau	3	23-63%
13.	Sukamara	16	17-94%
14.	Seruyan	4	58-77%
TOTAL		44	

DATA SEBARAN HOTSPOT TERRA, AQUA DAN SNPP WILAYAH KALIMANTAN TENGAH DATA HOTSPOT JANUARI S/D 13 AGUSTUS 2018

Kabupaten/Kota	Bulan								Grand Total
	1	2	3	4	5	6	7	8	
Barito Selatan	5	6	11	9	4	8	16	15	74
Barito Timur		1				1		2	4
Barito Utara	1		4	3	3		4		15
Gunung Mas	8	2			1	3	3	2	19
Kapuas	5	5	22	26	8	7	49	7	129
Katingan	16	1	4	2	3	5	10	22	63
Kotawaringin Barat	27	55	9	3	4	4	1	7	110
Kotawaringin Timur	10	4	1	5	4	4	58	59	145

Lamandau						2	13	12	27
Murung Raya			2	3	1	4	1		11
Palangka Raya	4	3	10	1	3		5		26
Pulang Pisau	6	3				11	27	17	64
Seruyan	5	8	13	4	3	9	16	26	84
Sukamara	12	13	29	16		3	17	39	129
Grand Total	99	101	105	72	34	61	220	208	900

*Sumber Data : Lapan.go.id

DATA KEJADIAN KEBAKARAN MULAI JANUARI S/D 13 AGUSTUS 2018

No	Kab/Kota	Bulan								Kejadian (X)
		1	2	3	4	5	6	7	8	
1	Barito Selatan				1	1	1	5		10
2	Barito Timur							0	1	1
3	Barito Utara	1	1	1	1	3	3	1	2	13
4	Gunung Mas	1						0		1
5	Kapuas		2		2	4	2	8	16	34
6	Katingan	1	1			2	3	12	4	23
7	Kotawaringin Barat	5	23	2		3	4	2	7	46
8	Kotawaringin Timur	10	2			1	2	22	14	51
9	Lamandau							1	7	8
10	Murung Raya			1	1			2	2	6
11	Palangka Raya	1	1	2		1	7	42	10	64
12	Pulang Pisau						1	8	10	19
13	Seruyan		3	1	1	2	1	4	8	20
14	Sukamara		5	1	2		2	8	7	25
	Grand Total	19	38	8	8	17	26	115	91	322

Sumber Data : Group WA Karlahut Kalteng 2018

DATA LUAS KEBAKARAN MULAI JANUARI S/D 13 AGUSTUS 2018





No	Kab/Kota	Bulan								Luas (Ha)
		1	2	3	4	5	6	7	8	
1	Barito Selatan					2,5		44,07	2,5	49,7
2	Barito Timur							0,00	1	1
3	Barito Utara	1	1	1,8		28,2	3,56	2,00	1	38,56
4	Gunung Mas	0,5								0,5
5	Kapuas		2		0,05	34,57	47	515,40	46,78	645,8
6	Katingan					10	6,515	28,49	22	67,01
7	Kotawaringin Barat	33	357,7	2,5		3,24	11,5	7,00	28	442,94
8	Kotawaringin Timur	45,12	45			6	3	417,05	14,05	526,57
9	Lamandau							2,00	15,5	17,5
10	Murung Raya			5	0,5			0,00	0,102	5,602
11	Palangka Raya	3	5	6,5		3	18,8	128,60	20,84	185,74

No	Kab/Kota	Bulan								Luas (Ha)
		1	2	3	4	5	6	7	8	
12	Pulang Pisau						5	136,00	57,42	198,42
13	Seruyan		8		2	2	3	7,50	19,5	41,5
14	Sukamara		330	2,2			1,5	23,30	110	485
	Grand Total	82,62	748,7	18	2,55	89,51	99,875	1.312,04	338,692	2.705,842

Sumber Data : Group WA Karlahut Kalteng 2018

1.1. Indeks Standar Pencemaran Udara (ISPU)

Kualitas udara di seluruh AQMS / Sistem Monitoring Kualitas Udara di Provinsi Kalimantan Tengah menunjukkan Kategori dengan indikator Baik (good), sedang (moderate), tidak sehat (unhealthy), sangat tidak sehat (very unhealthy) dan berbahaya (hazardous) seperti terlihat pada tabel berikut pukul 07.00 WIB.

BAIK 0 - 50		SEDANG 51 - 100		TIDAK SEHAT 101 - 199		SANGAT TIDAK SEHAT 200 - 299		BERBAHAYA 300 - 3000	
LOKASI	BMKG Palangka Raya	KLHK Palangka Raya	BMKG-SMT Kab. Kotawaringin Timur	BMKG-PKN Kab. Kotawaringin Barat	BMKG-MUARATAWEH Kab. Barito Utara				
ISPU / PM10	0	15	24	11	33				

1.2. Jarak Pandang (Visibility)

Data sementara menunjukkan visibility pada hari Selasa, 14 Agustus 2018

LOKASI	VISIBILITY
Palangka Raya	9 Km
Pangkalan Bun	10 Km
Sampit	7 Km
Buntok	5 Km
Muara Teweh	8 Km

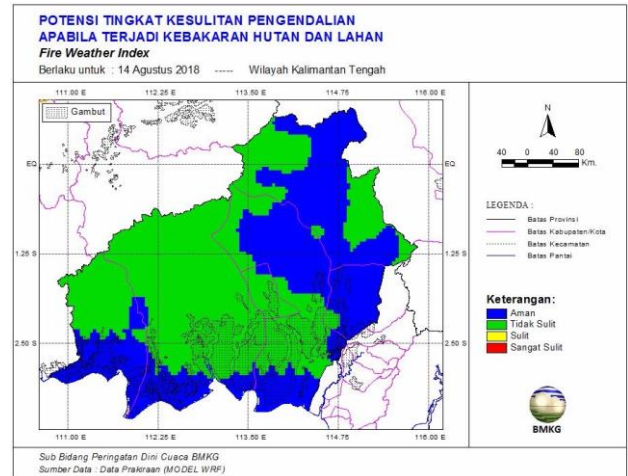
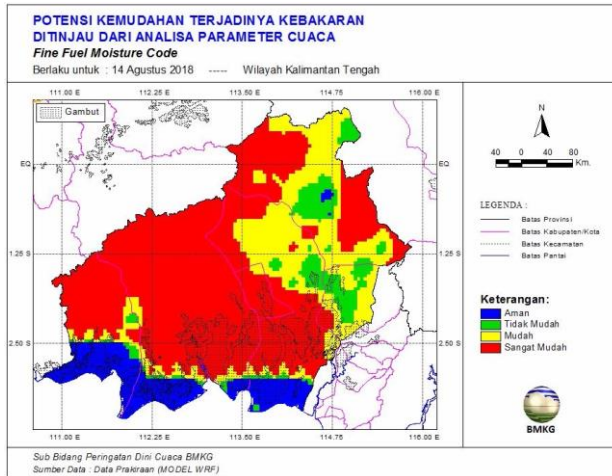
1.3. Prakiraan Cuaca

a. Kondisi cuaca hari Selasa, 14 Agustus 2018. Pantauan BMKG dilaporkan sebagai berikut :

No	Data	BMKG Palangka Raya	BMKG Palangkalan Bun	BMKG Sampit	BMKG Buntok	BMKG Muara Teweh
1	Arah Angin	Selatan	Calm	Selatan	Calm	Calm
2	Kecepatan Angin	11,1 km/jam	- km/jam	3,7 km/jam	- km/jam	Calm
3	Suhu Udara	24 – 34	22 – 32	23 – 34	22 – 33	24 – 34
4	Kelembaban Udara	50 – 95	65 – 95	55 – 95	60 – 95	60 – 95
5	Cuaca	Berawan	Berawan	Berawan	Berawan	Berawan

*Sumber Data BMKG

- b. Analisis Potensi Kemudahan Terjadi Kebakaran (FFMC) berlaku untuk hari Selasa, 14 Agustus 2018. Pantauan BMKG dilaporkan sebagai berikut :
 Analisis tingkat kemudahan terjadinya Kebakaran di wilayah Kalteng. Untuk kategori “Sangat Mudah Terbakar dan Sangat Sulit Pengendaliannya” Berwarna Merah.



c. Pantauan Tinggi Muka Air Tanah :

- Sebangau Jaya : TMA -0.88 m, SM 27.02%
- Katunjung 1 : TMA -0.47 m, SM 79.71%
- Katunjung 2 : TMA -0.8 m, SM 68.88%
- Katunjung 3 : TMA -0,74 m, SM 46.58%
- Mentaren 1 : TMA -1,02 m, SM 3.9%
- Anjir Kalampan : TMA -1.48 m, SM 81.07%
- Bt-Buntoi : TMA -0.64 m, SM 41.74%
- Pm-Paduran Mulya : TMA -0.47 m, SM 44.76%
- Sei Ahas : TMA -0.97 m, SM 49.38%
- Jabiren Raya : TMA -0.44 m, SM 3.9%
- Tumbang Nusa : TMA 1809.16 m, SM 111.74%
- Paduran Sebangau : TMA 1734.03 m, SM 74.54%

II. Upaya Yang Telah dilakukan

2.1. Satgas Udara :

a. Rekapitulasi Water Bombing Helikopter, Tanggal 13 Agustus 2018

NO	HELIKOPTER	SORTI (x)	BOMBING (x)	Liter Air	Total Jam Terbang
1	2	3	4	5	6
1.	Mi 8MTVUPMI815	34	700	2.830.000	151 jam 11 menit
2.	Mi 8MTV UPMI862	30	530	2.120.000	129 jam 36 menit
3.	Helly RA 31034 Kamov32C	35	415	2.049.000	94 jam 0 menit
4.	Helly RA 31009Kamov 32T	19	236	1.180.000	50 jam 03 menit.
	Grand Total	118	1.881	8.163.000	

b. Kegiatan Water Bombing Helikopter, Tanggal 12 Agustus 2018

NO	PESAWAT	WATER BOOMBING				Lokasi
		SORTI	WB	LITER	Jumlah	
1.	Helly Mi 8MTV UPMI815	1	16	4.000	64.000	Sorti 1 Mentaya hilir selatan Koordinat: 2°53'3.84"S 112°52'58.8"E Radial:238° Distance: 74 Nm END : 03.30 Z ATD : 01.26 Z ETA : 06.00Z ATA : 05.33 Z Route: PKY-Mentaya hilir(SAS)-PKY Missi : Water bombing by BNPB Pilot : Capt.Alexander voloshin Onboard: HLO: Bintang 1 pax (Manggalagni) Hasanudin Luas area +- 25 ha,bombing di wilayah mentaya hilir selatan,jumlah bombing 16× wb=64.000 liter air,hs di lokasi tersebut belum padam,
		2	16	4.000	64.000	Sorti 2 Mentaya hilir selatan Koordinat: 2°53'3.84"S 112°52'58.8"E Radial:238° Distance: 74 Nm END : 03.30 Z ATD : 06.30 Z ETA : 10.10Z ATA : 10.18 Z Route: PKY-Mentaya hilir(SAS)-PKY Missi : Water bombing by BNPB Pilot : Capt.Alexander voloshin Onboard: HLO: Bintang 1 pax (Manggalagni) Hasanudin Luas area +- 25 ha,bombing di wilayah mentaya hilir selatan,jumlah bombing 16× wb=64.000 liter air,hs di lokasi tersebut belum padam,Total jam terbang saat ini 151 jam 11 menit,
2.	Helly Mi 8MTV UPMI862	1	19	4.000	76.000	Sorti 1 Mentaya hilir selatan Koordinat:

						2°53'3.84"S 112°52'58.8"E Radial:238° Distance: 74 Nm END : 03.30 Z ATD : 01.21 Z ETA : 06.00 Z ATA: 05.38 Z Route: PKY-Mentaya hilir(SAS)-PKY Missi : Water bombing by BNPB Pilot : Capt.Nurlan assanaliyev Onboard: HLO: Aditya 1 pax (Manggalagni) Dodi Efendi Luas area Hs -+25 ha, bombing di wilayah mentaya hilir selatan, jumlah bombing 19x wb=76000 liter air,api mulai menipis.
		2	12	4.000	48.000	Sorti 2 Mentaya hilir selatan Koordinat: 2°53'3.84"S 112°52'58.8"E Radial:238° Distance: 74 Nm END : 03.30 Z ATD :06.44 Z ETA :10.10 Z ATA: 10.07 Z Route: PKY-Mentaya hilir(SAS)-PKY Missi : Water bombing by BNPB Pilot : Capt.Nurlan assanaliyev Onboard: HLO: Aditya 1 pax (Manggalagni) Dodi Efendi Luas area Hs -+25 ha, bombing di wilayah mentaya hilir selatan, jumlah bombing 12x wb=48.000 liter air,api mulai menipis,Total jam terbang saat ini 129 jam 36 menit
3.	Helly RA 31034 Kamov 32C	1	22	5.000	110.000	Sorti 1 Kahayan kuala pulpis Koordinat: 3°13'32.10"S 113°56'9.10"E R: 181° D: 60Nm END: 03.30 Z ATD: 01.29 Z ETA: 04.30 Z

						ATA: 04.36 Z Route:PKY- Kahayan kuala pulpis(SAS)-PKY Missi : Water bombing by BNPB Pilot : Capt. Dmitri khazov Onboard: HLO: Hendra Luas Area Hs +-20 ha, bombing diwilayah kahayan kuala pulpis, jumlah bombing 22x wb=110000 Liter air, Hs sebagian padam,
	2	14	5.000	70.000		Sorti 2 Kahayan kuala pulpis Koordinat: 3°13'32.10"S 113°56'9.10"E R: 181° D: 60Nm END: 03.30 Z ATD: 05.32 Z ETA: 10.00 Z ATA: 08.40 Z Route:PKY- Kahayan kuala pulpis(SAS)-PKY Missi : Water bombing by BNPB Pilot : Capt. Dmitri khazov Onboard: HLO: Hendra Luas area Hs +-20 ha, bombing di kahayan kuala pulpis, jumlah bombing 14x wb=70000 liter air, Api padam
	3	13	5.000	65.000		Sorti 3 Kameloh Koordinat: 2°16'36."S 1142'17"E R: 118° D: 6Nm END: 03.30 Z ATD: 09.18 Z ETA: 10.30 Z ATA: 10.27 Z Route:PKY- Kameloh(SAS)-PKY Missi : Water bombing by BNPB Pilot : Capt. Dmitri khazov Onboard: HLO: Hendra Luas area Hs +-15 ha, bombing di kameloh, di lokasi ada 3 titik hs, 1 titik

						berhasil dipadamkan, jumlah bombing 13x wb= 65000 liter air, total jam terbang 94 jam,
4.	Helly RA-31009 Kamov 32T	1	34	5.000	170.000	Sorti 1 Kumai Area Koordinat: 2° 40' 3,95"S 111° 45' 51,99"E D: 6 NM R: 067° END: 03.30 Z ATD: 04.24 Z ATA : 07.02 Z Route: PKN-Kumai Area(Sas)-PKN Missi : Water bombing by BNPB Pilot : Capt. Vasily HLO: Oki H. Jumlah bombing 34x= 170.000 liter air. HS sudah padam.
		2	28	5.000	140.000	Sorti 2 Mendawai Sebrang Area Koordinat: 2° 40' 7,51"S 111° 33' 2,74"E D: 7,50 NM R: 286° END: 03.30 Z ATD: 07.52 Z ATA: 09.57 Z Route: PKN-Mendawai Sebrang Area(Sas)-PKN Alternate Sas: Pantai Lunci, Sukamara 2° 46' 37,65" S 111° 11' 35,52" E Missi : Water bombing by BNPB Pilot : Capt. Vasily HLO: Oki H. Jumlah bombing 28x = 140.000 liter air. HS sudah padam. Jumlah total jam terbang : 50 jam 03 menit.

Teknologi Modifikasi Cuaca (TMC), Tanggal 12 Agustus 2018

a. Rekapitulasi Teknologi Modifikasi Cuaca (TMC)

No	Pesawat	TMC		Lokasi
		Sorti	Garam (Kg)	
1.				

Jumlah			
--------	--	--	--

b. Kegiatan Teknologi Modifikasi Cuaca (TMC), 12 Agustus 2018

No	Pesawat	TMC		Lokasi
		Sorti	Garam (Kg)	
1.				

2.2. Satgas Darat

A. Satgas Darat Gabungan

NO	KEGIATAN	PEMADAMAN			PERSONIL/ PERALATAN	PELAPOR
		Pemadaman	Patroli	Pencegahan		
1.	<p>KOTA PALANGKA RAYA (Status Siaga Darurat Karhutla)</p> <p>A. Kegiatan :</p> <ul style="list-style-type: none"> - Patroli dan Sosialisasi <p>a). Poslap II</p> <p>1). Lokasi : Jalan Cilik riwut 10,7 masuk jl. Nagasari ujung kel.bukit tunggal,kec.jekan Raya</p> <p>2). Deskripsi :</p> <ul style="list-style-type: none"> - Pukul 09.00 wib-11.00 wib melaksanakan patroli, sosialisasi serta memberikan himbauan kepada masyarakat tentang larangan membersihkan lahan dg cara membakar dan menyampaikan maklumat kapolda kalteng tentang sanksi terhadap pembakar lahan,tikor bersama foto giat sosialisasi di jalan Cilik riwut 10,7 masuk jl. Nagasari ujung kel.bukit tunggal,kec.jekan Raya,sosialisasi juga menggunakan TOA. - pukul 16.00 wib-16.50 wib melaksanakan patroli, sosialisasi serta memberikan himbauan kepada masyarakat tentang larangan membersihkan lahan dg cara membakar dan menyampaikan maklumat 		✓	✓	<p>a). Poslap II</p> <p>1). Personil :</p> <ul style="list-style-type: none"> - MA 3 org - TSAK 5 org - Polri 1 org <p>2). Peralatan :</p> <ul style="list-style-type: none"> - 1 pickup - TOA - Selebaran maklumat kapolda kalteng 	Posko PDB Karhutla BPB-PK Prov. Kalteng

kapolda kalteng tentang sanksi terhadap pembakar lahan, tikor S.02.1633, E.113.83895 .sosialisasi di jalan Cilik riwut 10 masuk jl. Vivtoria kel.bukit tunggal, kec.jekan Raya, sosialisasi juga menggunakan TOA.					
b. Kodim 1016/Plk Giat tim terpadu Patroli penanganan Karhutla 1). Lokasi : a. Kec. Pahandut - Posko Patdu Kel. Panarung b. Kec. Bukit Batu - Posko Patdu Kel. Marang - Posko Patdu Kel. Sei Gohong c. Kec. Rakumpit. - Posko Patdu Kel. Pager		✓	✓	1). Personil masing-masing lokasi: - TNI : 1 org. - Polri : 1 org. - M A : 2 org. - MPA : 1 org. 2). Peralatan : - Ran R2 : 4 unit. - GPS : 1 unit. - Alat Sosialisasi : 1 bh.	Kodim 1016/Plk
c. Poslap I, dishut dan Kodim 1016/Plk Kegiatan Pemadaman Kebakaran Hutan dan Lahan 1). Lokasi : Jl. G.Obos XIII / Jl. G.Obos XXVII Kelurahan Menteng, Kecamatan Jekan Raya, 2). Luas Terbakar ; 2,5 Ha 3). Deskripsi : * Saat ini diperkirakan Api padam total. * Besok hari akan dilakukan patroli/pemantauan lokasi utk memastikan tidak adanya titik api.	✓			Personil : - Damkar Dishut : 1 regu - TNI : 1 org - Polri : 1 org - Poslap I : 1 regu Peralatan : - Mobil patrol : 1 unit. - Mobil Damkar : 1 unit. - Sepeda motor : 4 unit. - mesin pemadam : 2 unit	Posko PDB Karhutla BPB-PK Prov. Kalteng, Dishut dan Kodim 1016/Plk
d. Dishut Prov. Kalteng Kegiatan Pemadaman Kebakaran Hutan dan Lahan 1). Lokasi : Jl. Maduhara Kelurahan Kereng Bangkirai, Kecamatan Sebangau, 2). Luas Terbakar ; 3 Ha 3). Deskripsi : * Tim Damkar Dishut Prov.Kalteng langsung melakukan pemadaman di lokasi. * Pemadaman dimulai jam 15.56 WIB berakhir pada pukul 18.57	✓			1. Jml Personil yg terlibat pemadaman : * Damkar Dishut ; 20 org * Polri ; 8 org * BPBD Kota ; 1 regu 2. Sarpras yg digunakan : * Mobil Damkar/Pick up 1 unit. * Mesin jinjing 2 unit * Selang semprot 9 Rol * Handytalk 3 Buah.	Dishut Prov. Kalteng

	<p>WIB.</p> <p>* Saat ini diperkirakan Api padam total.</p> <p>* Besok hari akan dilakukan patroli/pemantauan lokasi utk memastikan tidak adanya titik api.</p>					
2.	<p>KAB. SERUYAN (Status Siaga Darurat Karhutla)</p> <p>a. Posko PDB Karhutla Kab. Seruyan Kegiatan Groundcheck Hs 1). Lokasi :</p> <ul style="list-style-type: none"> - Wilayah desa mekar indah trans unit IV kec seruyan hilir timur terpantau 2 titik dg TK dibawah 80%; - Wilayah desa muara dua kec seruyan hilir terpantau 1 titik dg TK dibawah 80%. <p>2). Deskripsi :</p> <ul style="list-style-type: none"> - tim satgas melakukan koordinasi dan meninjau lokasi melalui peta wilayah. - memberikan instruksi kepada pihak terkait titik HS yg berada di desa tsb agar melakukan ground check serta melakukan penanganan jika diperlukan. - menentukan langkah selanjutnya terhadap lokasi yg bisa dijangkau atau pun yg tidak bisa dijangkau. 		✓	✓	<p>Personil : TNI, polisi, damkar dan trc bpbd.</p>	BPBD Kab. Seruyan
	<p>b. Kodim 1015/Spt Kegiatan Patroli dan Sosialisasi</p> <p>Koramil 1015-16/Pembuang Hulu 1). Lokasi : Jalan bahaur, desa pembuang hulu, kecamatan hanau 2). Kegiatan.</p> <ul style="list-style-type: none"> - Tim patroli menyampaikan agar tidak membuka lahan dengan cara bakar dan menjelaskan aturan hukum tentang karhutla - Menghimbau kepada warga supaya tdk membuka lahan dgn cara di bakar dan efek kerugian dari karhutla 		✓	✓	<p>1). Personel :</p> <ul style="list-style-type: none"> - TNI 1 org - Polsek 1 org - Ma 2 org - Masy 1 org <p>2). Peralatan :</p> <ul style="list-style-type: none"> - R4 1 unit - GPS 1 buah 	Kodim 1015/Spt

3.	<p>KAB. MURUNG RAYA (Status Siaga Darurat Karhutla)</p> <p>Kodim 1013/ Mtw Kegiatan : Melaksanakan Patroli Pemasangan Banner dan Sisialisasi Pencegahan Karhutla</p> <p>Lokasi : a). Kec. Tanah siang . Desa Saripoi b). Kec. Murung, Desa Danau Usung</p>		✓	✓	<p>a). Kec Murung Desa Danau Usung 1). Jml pers 6 0rg Dpp Sertu Dwi Sis panta - TNI : 2 0rg - POLRI : 1 0rg - Manggala Agni : 2 0rg - Masyarakat : 2 0rg 2). Alkap - Kendaraan R 2 : 5 unit - Gps : 1 unit - Hp perorangan</p> <p>b). Kec. Tanah siang Desa Saripoi 1). Jml pers : 6 org DPP Serda Nurdin - TNI : 1 org - POLRI : 1 org - Manggala Agni : 2 org - Masyarakat : 2 org 2). Alkap : - Kendaraan R2 3 unit - Pompa punggung 2 buah - GPS 1 unit - HP perorangan</p>	Kodim 1013/ Mtw
4.	<p>KAB. KAPUAS (Status Siaga Darurat Karhutla)</p> <p>Posko PDB Karhutla Kab. Kapuas Kegiatan Pemadaman kebakaran hutan dan lahan</p> <p>1. Pemadaman Karhutla Kecamatan Dadahup - Tanggal Waktu : 13/08/2018, Pukul 10.57 WIB - Lokasi : Desa Bina Jaya (A1), kecamatan Dadahup (- 12.650833, 114.60194) - Luas Area Terbakar : 20 Ha - Keterangan : Pada Pukul 10.57 WIB, Saat tim melakukan patroli melihat asap tebal yang berasal dari Desa Bina Jaya (A1), Kec. Dadahup, selanjutnya tim yang berada diposko menuju lokasi membawa peralatan pemdaman dan tambahan personel untuk melakukan pemadaman. Pemadaman</p>	✓			<p>1. Pemadaman Karhutla Kecamatan Dadahup - Pesonel : TNI (4 org), POLRI (2 org), BPBD (1 org), Manggala Agni (8 org), Dinas Damkar dan PP (2 org), Dinas pertanian/Brigade serbu api (1 org), Balakar (1 org), Damkar Mandiri (1 org), Emergency508 (1 org), Masyarakat (1 org), - Peralatan : Mesin Pemadam Portable beserta kelengkapannya (2 unit), Mobil R4 (2 unit), Kendaraan R2 (6 unit).</p> <p>2. Pemadaman Karhutla Kecamatan Basarang - Pesonel : TNI (2 org), POLRI (3 org), BPBD (15 org), Kecamatan Basarang (4 org),</p>	BPBD Kab. Kapuas Dan Daops Kapuas

	<p>dilakukan mulai dari pukul 13.42 s/d 17.28 Wib kondisi api ada 3 titik 1 titik sudah dapat dipadamkan dan 2 titik tidak bisa dijangkau. Karena cuaca sudah gelap tim kembali ke posko.</p> <p>2. Pemadaman Karhutla Kecamatan Basarang - Tanggal Waktu : 13/08/2018, 13.50 WIB - Lokasi : Desa Tarung manuah Rey 10,11 dan 12 RT.04, kec. Basarang (-2.97731, 114.21425) - Luas Area Terbakar : - - Keterangan : laporan Camat Basarang bahwa terjadi Karhutla di Desa Tarung Manuah, Tim Posko menuju lokasi untuk melakukan pemadaman mulai Pukul 14.50 s/d 19.00 WIB. Tim kembali ke posko, Kondisi api belum padam.</p> <p>3. Pemadaman karhutla - Tanggal Waktu : 13/08/2018, Pukul 10.51 WIB - Lokasi : Desa Timpah, kec.Timpah(-1.72426, 114.476) - Luas Area Terbakar : 0,6 Ha - Keterangan : Hasil Patroli Posko manggala Agni menemukan karhutla di Desa timpah. Tim melakukan pemadaman dibantu masyarakat setempat, kebakaran telah dilokalisir namun masih terdapat beberapa titik asap yang masih perlu di antisipasi penyalannya. Tim melakukan pemadaman dari jam 11.09 wib sampai jam 12.57 wib.</p>				<p>Emergency508 (5 org) Masyarakat Desa dan Masyarakat (10 org) - Peralatan : Mesin Pemadam Portable beserta kelengkapannya (1 unit), Kendaraan R3 (3 unit), Jet Shooter (2 unit), Kendaraan R2 (4 unit).</p> <p>3. Pemadaman karhutla - Pesonel : TNI (1 org), POLRI (2 org), Manggala Agni (6 org), Masyarakat (6 org). - Peralatan : Mesin Pemadam portable (1 unit), Jet Shooter (2 unit), Kepyok (2 unit), Mobil Personil (1 unit), Kendaraan R2 (3 unit).</p>	
5.	<p>KAB. BARITO SELATAN (Status Siaga Darurat Karhutla)</p> <p>Kegiatan Kegiatan Patrol dan Sosialisasi Lokasi : - Kec Dusun Selatan, Ds Sababilah - Kec Dusun Selatan Ds Parapak. -</p>		✓	✓	<p>1). Personil Masing – masing Lokasi: - TNI : 1 org - POLRI : 1 org - Manggala Agni : 2 org - Masyarakat : 2 org - MA : 2 org 2). Alkap : - Kendaraan R2 5 unit - GPS 1 unit - HP perorangan</p>	Kodim 1012/Btk

	Deskripsi : - Giat : Melaksanakan patroli dan sosialisasi mengenai dampak masalah Kebakaran hutan dan lahan di Ds Sanggu. - Giat : melaksanakan patroli dan sosialisasi ttg bahaya kabut asap bagi kehidupan, ekonomi dan transfortasi.					
6.	KAB. KOTAWARINGIN TIMUR (Status Siaga Darurat Karhutla) Kodim 1015/Spt Kegiatan Patroli dan Sosialisasi a). Koramil 1015-08/Mb.Ketapang 1). Lokasi : Jln. HM Arsyad km 7,masuk Jl.Lembur Kuring, Desa Eka Bahurui, Kec. MB Ketapang, Kab. Kotim 2). Kegiatan. Tim Patroli Terpadu mensosialisasikan dampak dan bahaya karhutlabun,serta membagikan selebaran undang-undang karhutlabun kepada 1 orang warga yang sedang membersihkan kebun karetanya An. Joko Sumarno. b). Koramil 1015-10/Kota Besi 1). Lokasi : Jl. Sampit - Kota Besi Kab. Kotim. 2). Kegiatan. Tim Patroli Terpadu Bertemu 3 orang masyarakat A/n. Amui (52 thn), Sugian(34 thn), Suntoro (41 thn). Tim patroli terpadu memberikan himbauan dan larangan membuka lahan dengan cara di bakar serta membagikan selebaran undang undang tentang Karhutlabun		✓	✓	a). Koramil 1015-08/Mb.Ketapang 1). Personel : - TNI 1 org - Polsek 1 org - Ma 1 org - Masy 1 org 2). Peralatan : - R2 4 unit - GPS 1 buah b). Koramil 1015-10/Kota Besi 1). Personel : - TNI 1 org - Polsek 1 org - Ma 1 org - Masy 1 org 2). Peralatan : - R2 4 unit - GPS 1 buah	Kodim 1015/Spt
	Posko PDB Karhutla Kab. Kotawaringin Timur Kegitan Pemadaman Kebakaran Hutan dan Lahan	✓	✓		Posko PDB Karhutla Kab. Kotawaringin Timur	BPBD Kab. Kotawaringin Timur

	a). Deskripsi : pemadaman lanjutan dan luas terbakar . - Jln. Hm Arsyad - jl. Jendral Sudirman (- jl. Cilik riwut Perum. Bumi Raya (25x25) - jl. Pramuka belakang Hypermart (1 Ha) - jl. Jend. Sudirman km. 30 perbatasan antara pasir putih Dan desa penyang (5Ha)					
7.	KAB. BARITO TIMUR Kodim 1012/Btk Kegiatan Patrol dan Sosialisasi a). Lokasi : - Kec Patangkep Tutui Ds Bentot. - Kec Karusen Janang Ds Dayu 1). Giat : - Melaksanakan patroli dan sosialisasi agar tdk membakar pada saat membuka hutan utk berkebun krn bahaya asap. - Melaksanakan patroli dan sosialisasi mengenai dampak Karhutla dan mencegah terjadinya Karhutla.		✓	✓	1). Personil masing-masing lokasi : - TNI : 1 org - POLRI : 1 org - Manggala Agni : 2 org - Masyarakat : 2 org - MA : 2 org 2). Alkap : - Kendaraan R2 5 unit - GPS 1 unit - HP perorangan	Kodim 1012/Btk
8.	KAB. PULANG PISAU Posko PDB Karhutla Kab. Pulang Pisau a). Pemadman Kebakaran Hutan dan Lahan 1). Lokasi : Desa Kiapak 2). Luas Terbakar : 1 Ha. 3). Deskripsi : Kendala penangana titik hotspot di daerah Desa Kiapak, tim poslap sudah kelokasi namun tidak bisa dijangkau melalui jalan darat, kendala sudah disampaikan tim poslap ke posko induk dan di tindaklanjuti dengan minta WB. b). Kegiatan Patroli dan Sosialisasi Lokasi : Tumbang Nusa. Kec. Jabiren Raya Keterangan: Sosialisasi dengan Bapak Zahur, menghimbau serta	✓			Personil Posko PDB Karhutla Kab. Pulang Pisau PELAKSANA PATROLI : 1. Mohadi (MA) 2. Serda Sarjono Nrp.634677 (TNI) 3. Bripka Satria Darma (POLRI) 4. Maman (MASYARAKAT)	BPBD Kab. Pulang Pisau

	mengajak bersama sama dalam upaya pencegahan kebakaran Hutan dan Lahan. Tim meminta kepada pak Zahur bisa menyampaikan dengan tetangga setempat dan berhati hati.					
9.	<p>KAB. LAMANDAU (Status Siaga Darurat Karhutla)</p> <p>Posko PDB Karhutla Kab. Lamandau</p> <p>a). Kegiatan Kegiatan groundcheck titik Hs</p> <p>1). Lokasi : Desa Sekombulan, Kec. Delang, Kab. Lamandau</p> <p>2). Deskripsi :</p> <ul style="list-style-type: none"> - Melaksanakan koordinasi dengan instansi terkait yakni Polsek dan Bpbd - Melaksanakan briefing - Menyiapkan peralatan yang akan digunakan. - Jarak dari Koramil ke titik api - + 70 km dengan waktu tempuh sekitar 3 Jam, Medan terjal berbukit. Menggunakan Ran roda 4 dan jalan kaki ke Titik HS. <p>3). Hasil :</p> <p>Tim sampai di titik HS berupa ladang masyarakat milik Bpk bakir umur 63 th agama kristen alamat ds sekombulan. ladang yang terbakar luas 1 ha dan api sudah padam 100%. Pemilik ladang dlm pemeriksaan Polsek Delang.</p>	✓	✓		<p>1). Personil :</p> <ul style="list-style-type: none"> - TNI : 2 Org - Polri : 2 Org - Bpbd : 3 Org <p>2). Peralatan :</p> <ul style="list-style-type: none"> - Mesin pompa portabel - JPS Garmin - HP Androit - Jat SS 1 Pucuk - Pistol FN 1 pucuk - Munisi 6 butir - 2 unit R 4 - 1 unit R 2 	Kodim 1014/Pbn dan BPBD Kab. Lamandau
	<p>b). Kegiatan Kegiatan groundcheck titik Hs</p> <p>1). Lokasi : Desa Bukit Indah, Kec. Bulik, Kab. Lamandau, Kalimantan Tengah</p> <p>Deskripsi :</p> <p>Tim Patroli Gabungan kembali melakukan pengecekan lahan yang terbakar di kec bulik tepatnya di Desa Persiapan Liku Mulya Sakti (sebelumnya masuk wil Desa Bukit Indah), untuk memastikan bahwa seluruh areal</p>		✓	✓	<p>Desa Bukit Indah</p> <p>* Personil :</p> <ul style="list-style-type: none"> - BPBD : 2 orang - TNI : 1 orang <p>* Peralatan :</p> <ul style="list-style-type: none"> - 1 unit mobil patroli - 1 unit gps - hp android <p>Desa Sekombulan</p> <p>* Personil :</p> <ul style="list-style-type: none"> - BPBD : 3 orang - TNI : 2 orang - Polri : 2 orang 	BPBD Kab. Lamandau

	<p>lahan yang terbakar apinya sudah padam dan tidak ada kepulan asap</p> <p>2). Lokasi : Desa Sekombulan, Kec. Delang, Kab. Lamandau, Kalimantan Tengah</p> <p>Deskripsi : Tim Patroli Gabungan belum menemukan Hotspot dimaksud, terkendala akses jalan sulit harus melewati perbukitan, dan akan dilanjutkan besok pagi.</p> <p>2). Lokasi : Desa Tanjung Beringin, Kec. Lamandau, Kab. Lamandau, Kalimantan Tengah</p> <p>Deskripsi : Untuk pantauan 4 HS di Kec. Lamandau akan ditindaklanjuti besok tanggal 14 Agustus 2018, mengingat lokasi hotspot jauh dari jalan, sulit ditempuh dengan kendaraan/hanya jalan kaki, medan berbukit. Hari sdh sore/petang.</p>				<p>*Sarpras / Peralatan :</p> <ul style="list-style-type: none"> - 2 Unit Mobil patroli - 1 Unit Portable - 1 GPS Garmin - Handphone Android 	
10.	<p>KAB. KOTAWARINGIN BARAT (Status Siaga Darurat Karhutla)</p> <p>Posko PDB Kab. Kotawaringin Barat</p> <p>Kegiatan : Pemadaman Kebakaran Hutan dan Lahan</p> <p>a). Lokasi : Mendawai seberang, Kec. Arut Selatan, Kab. Kotawaringin Barat</p> <p>3). Luas Terbakar : 5 Ha.</p> <p>4). Deskripsi : Pemadaman di bantu water bombing, Api masih belum padam total karena lokasi yag terbakar merupakan lahan gambut..</p>	✓			<p>1. Personil :</p> <ul style="list-style-type: none"> - Anggota BPBD - Anggota Kodim 1014/PBN - Anggota Polres Kobar - Anggota Manggala Agni - Anggota MPA <p>2.Sarpras :</p> <ul style="list-style-type: none"> - 2 Unit Mobil patroli - 10 unit Motor - 2 unit mesin Marx-3 - Selang Lempar - selang hisap - Y conection - Galon Bbm 	BPBD Kab. Kotawaringin Barat
11.	<p>KAB. BARITO UTARA (Status Siaga Darurat Karhutla)</p> <p>Posko PDB Karhutla Kab. Barito Utara</p> <p>Kegiatan</p> <p>1. Melakukan Monitoring / Pemantauan bencana, titik hotspot, cuaca, daerah rawan Karhutla, arah angin dan kondisi</p>		✓	✓	<p>Tim gabungan posko PDB Karhutla Kab. Barito Utara</p>	BPBD Kab Barito Utara

	<p>sungai di wilayah Kab. Barito Utara melalui perangkat komunikasi Radio HT telepon seluler, Whatsapp dan sarana informasi lainnya.</p> <p>2. Berkoordinasi dengan TNI, POLRI, SOPD, Kepala Desa, Camat dan Organisasi Kemasyarakatan di Kabupaten Barito Utara apabila terjadi bencana.</p> <p>3. Petugas Piket Posko melaksanakan pelaporan harian berkala, pelaporan kegiatan dan pelaporan bencana di Kab. Barito Utara.</p>					
	<p>Kodim 1013/Mtw</p> <p>Kegiatan : Patroli dan Sosialisasi</p> <p>1). Kec. Teweh Tengah Desa Sei Rahayu 1 & 2 KM 52 & 53</p> <p>2). Giat : Melaksanakan patroli, pemasangan banner dan sosialisasi pencegahan karhutla</p> <p>1). Kec Gunung Timang, Desa Kandui</p> <p>2). Giat : Melaksanakan Patroli Pemasangan Banner dan Sosialisasi Pencegahan Karhutla</p>		✓	✓	<p>a). Kec. Teweh Tengah Desa Sei Rahayu 1 & 2 KM 52 & 53</p> <p>1). Jml pers : 6 org DPP Pelda Kasyuhardi</p> <ul style="list-style-type: none"> - TNI : 1 org - POLRI : 1 org - Manggala Agni : 2 org - Masyarakat : 2 org <p>2). Alkap :</p> <ul style="list-style-type: none"> - Kendaraan R2 3 unit - Pompa punggung 2 buah - GPS 1 unit - HP perorangan <p>b). Kec Gunung Timang, Desa Kandui</p> <p>1). Jml pers 6 Org Dpp Serda Julianto</p> <ul style="list-style-type: none"> - TNI : 2 Org - POLRI : 1 Org - Manggala Agni : 2 Org - Masyarakat : 2 Org <p>2). Alkap</p> <ul style="list-style-type: none"> - Kendaraan R 2 : 5 unit - Gps : 1 unit - Hp perorangan 	Kodim 1013/Mtw
12.	<p>KAB. SUKAMARA</p> <p>Posko PDB Karhutla Kab. Sukamara</p> <p>Kegiatan groundcheck titik Hs dan pemadaman</p> <p>1). Lokasi : Ds. Sei Cabang Barat Kec. Pantai Lunci, CO - 2.793292S 111.194129E.</p> <p>2). Deskripsi :</p> <ul style="list-style-type: none"> - Pd 07.00 wib Koordinasi dg 	✓	✓	✓	<p>1). Personil :</p> <ul style="list-style-type: none"> - TNI : 6 Org - Polri : 6 Org - Ma : 6 Org <p>2). Peralatan :</p> <ul style="list-style-type: none"> - R4. 4 unit. - R2. 7 unit. - Peralatan MA. 1 set. - Manual. - HP perorangan - GPS Milik MA. 1 Buah 	Kodim 1014/Pbn Dan Polres Sukamara

<p>pihak terkait.</p> <ul style="list-style-type: none"> - Pd 09.00 wib masing2 sat berangkat dan bertemu di titik kumpul. - Setelah Pengarahan singkat dri yg tertua, Personil menuju lokasi jalan kaki dan tiba di lokasi pk 10.00 wib, selanjutnya melakukan upaya pemadaman. - Jarak/waktu tempuh dari Koramil --+93km/2.08 jam. <p>3). Hasil :</p> <ul style="list-style-type: none"> - Pada pk 11.45 wib scra umum api dpt dipadamkan. - Pada pk 12.00 wib pengecekan personil dan materiil (lengkap dan aman). - Pada pk 12.10 Personil meninggalkan lokasi HS. 				<ul style="list-style-type: none"> - Pistol. 3 pck - Munisi. 9mm 16 butir - Parang 	
<p>Kegiatan groundcheck titik Hs dan pemadaman</p> <p>1). Lokasi : Sungai Tabuk Kec. Pantai Lunci Kab. Sukamara</p> <p>2). Deskripsi :</p> <ul style="list-style-type: none"> - dari Polsek menuju titik api yang berada di daerah Sungai Tabuk sekitar kurang lebih ±30 Menit perjalanan. - dari kantor polsek pantai lunci kurang lebih ±5 Km ke titik koordinat. - lahan merupakan hutan semak-semak dan padang rumput kering yang mudah terbakar. - faktor jalan yang tertutup rumput ilalang tebal. - Api sangat besar dan menyebar luas. - cuaca panas dan berangin. - Api Belum Padam. - Tiga titik hotspot merupakan satu hamparan lahan yang terbakar. <p>3). Luas Terbakar : 25 Ha</p> <p>c). Kegiatan groundcheck titik Hs dan pemadaman</p> <p>1). Lokasi : Jalan Pembuangan Sampah simpang Lunci Kec. Sukamara Kab. Sukamara</p> <p>2). Deskripsi :</p> <ul style="list-style-type: none"> - Tempat kejadian kebakaran lahan atau hutan terletak di simpang Lunci arah pembuangan sampah tepat nya 	✓	✓	✓	<p>Sungai Tabuk Personil :</p> <ul style="list-style-type: none"> - IPTU M.TAUFIK EFENDI - AIPDA BUDI WIJAYANTO - BRIGPOL RUSDIANA MASROFI - BRIGPOL SOPAN SOPIAN - BRIPTU IWAN KRISTANTO - BRIPDA DODIK DWI EFENDI <p>Jalan Pembuangan Sampah simpang Lunci</p> <p>1). Personil :</p> <ul style="list-style-type: none"> - Waka Polres Sukamara KOMPOL ROCHMAT SLAMET, S. Sos - Perwira Penghubung 1014 Pangkalan Bun di Sukamara - Kabag Ops Polres Sukamara; - Kasat Binmas Polres Sukamara - Kasat Sabhara Polres Sukamara - Kasubbag Dal Ops Polres Sukamara IPTU JAMPI SILABAN - Personil TNI/POLRI dan Damkar. <p>2). Peralatan :</p>	

	<p>di belakang jalan Makam pahlawan.</p> <p>- Api diperkirakan berasal dari sekitaran padang rumput kering melebar mengikuti arah angin dengan perkiraan lahan yg terbakar cukup luas. Untuk lahan / hutan yg terbakar tersebut sampai saat ini belum di ketahui pemilik nya, akan tetapi terus di lakukan penyelidikan terjadinya kebakaran hutan/lahan ini.5).</p> <p>Luas Terbakar : 25 Ha</p> <p>- Melakukan pemadaman dengan menggunakan 4 Unit Mobil Damkar Kab. Sukamara serta mematikan api dengan manual memukul - mukul dengan menggunakan ranting kecil dikarenakan lahan / hutan yang terbakar tidak dapat dilewati oleh kendaraan pemadam kebakaran serta akses jalan dengan titik api jauh sehingga selang mobil Damkar tidak mampu menjangkau titik api</p> <p>3). Luas Terbakar : -</p>				<p>- 1 Unit Mobil patroli Koramil</p> <p>- 4 Unit Mobil Patroli Polres Sukamara</p> <p>- 4 Unit Mobil Damkar;</p> <p>- 1 Unit kendaraan AWC Polres Sukamara</p>	
13.	<p>KAB. KATINGAN (Status Siaga Darurat Karhutla)</p> <p>Kodim 1015/Spt Kegiatan Patroli dan Sosialisasi</p> <p>a).Koramil 1015-02/Baun Bango</p> <p>1). Lokasi : Jln. Hampangen Kec. Kamipang Kab. Katingan</p> <p>2). Kegiatan. Tim Patroli Memberikan pengertian/ himbauan kepada masyarakat an. Ibu Sri agar dalam membuka lahan berkebun tidak dengan cara membakar karena : -melanggar hukum yg sdh ditetapkan pemerintah. -Untuk saat ini sudah di nyatakan siaga Asap Pemerintah dan masyarakat ikut bertanggung jawab untuk bebas asap. - Dan menimbulkan kerugian kerugian pada kita sendiri karena terganggunya pernapasan, bisa</p>		✓	✓	<p>a).Koramil 1015-02/Baun Bango</p> <p>1). Personel :</p> <ul style="list-style-type: none"> - TNI 1 org - Polsek 1 org - Ma 1 org - Masy 1 org <p>2). Peralatan :</p> <ul style="list-style-type: none"> - R2 3 unit - GPS 1 buah <p>b). Koramil 1015-04/Tumbang Samba</p> <p>1). Personel :</p> <ul style="list-style-type: none"> - TNI 1 org - Polsek 1 org - Ma 2 org - Masy 1 org <p>2). Peralatan :</p> <ul style="list-style-type: none"> - R2 4 unit - GPS 1 buah <p>c). Koramil 1015-19/Pendahara</p> <p>1). Personel :</p> <ul style="list-style-type: none"> - TNI 1 org - Polsek 1 org 	Kodim 1015/Spt

	<p>punah flora dan fauna.</p> <p>b). Koramil 1015-04/Tumbang Samba 1). Lokasi : Jln. Banama Ds. Samba Danum Kec. Katingan Tengah Kab. Katingan. 2). Kegiatan. - Tim patroli menyampaikan agar tidak membuka lahan dengan cara bakar dan saling menjaga terhadap lahan masing-masing. - Menghimbau kepada warga supaya tdk membuka lahan dgn cara di bakar dan efek kerugian dari karhutla</p> <p>c). Koramil 1015-19/Pendahara 1). Lokasi : Jln. Desa Pendahara Kec. Tewang S Garing Kab. Katingan. 2). Kegiatan. Tim patroli terpadu memberikan sosialisasi/penyuluhan tentang dampak, larangan dan bahaya membuka lahan dengan cara di bakar, kepada 2 orang</p>				- Ma 2 org - Masy 1 org 2). Peralatan : - R4 1 unit - GPS 1 buah	
	Posko PDB Karhutla Kab. Katingan Kegiatan Groundcheck Hs 1). Lokasi : Desa Tewang Baringin, Kec. Tewang sangalang garing, Kab. Katingan 2). Deskripsi : Sudah dikonfirmasi dengan Camat Tewang Sangalang Garing bahwa ground check telah dilakukan oleh aparat desa dan titik api tersebut sudah padam.		✓	✓	Personil Posko PDB Karhutla Kab. Katingan	BPBD Kab. Katingan
14.	KAB. GUNUNG MAS (Status Siaga Darurat Karhutla) Giat tim terpadu Patroli penanganan Karhutla wilayah Kodim 1016/Plk Lokasi : Kec. Manuhing. - Posko Patdu Desa Bereng Jun - Posko Patdu Desa Taringen Deskripsi : - Materi Sosialisasi : pencegahan		✓	✓	a) Personel : 4 org. - TNI : 1 org. - Polri : 1 org. - M A : 2 org. b) Alkap. - Ran R2 : 4 unit. - GPS : 1 unit. - Alat Sosialisasi : 1 bh.	Kodim 1016/Plk

dan sanksi pidana pelaku pembakaran hutan dan lahan - Uji remas daerah rawan karhutla					
--	--	--	--	--	--

DOKUMENTASI

Kegiatan Poslap I

22



Kegiatan Poslap II




Kegiatan tim Gabungan Dishut



3



Kegiatan Tim Gabungan BPBD Kab. Kotawaringin Barat



Kegiatan Tim Gabungan BPBD Kab. Kapuas





Kegiatan Tim Gabungan BPBD Kab. Pulang Pisau



Kegiatan tim Gabungan Polres Sukamara



26



Kegiatan Tim Gabungan BPBD Seruyan



Kegiatan Tim Gabungan Kodim 1013/ Mtw



Kegiatan Tim Gabungan Kodim 1014/Pbn di Kab. Lamandau





Kegiatan Tim Gabungan Kodim 1014/Pbn di Kab. Sukamara



Kegiatan Tim gabungan Kodim 1016/Plk



Kegiatan Tim Gabungan Kodim 1015/Spt



Kegiatan Tim Gabungan Kodim 1012/Btk



Helly Mi 8MTV UP-MI815


Sorti 1





31

Sorti 2



Helly Mi 8MTV UP-MI862

Sorti 1



32




Sorti 2





Helly Kamov 32C RA 31034
Sorti 1



Sorti 2




34





Sorti 3





Helly Kamov 32T RA 31009
Sorti 1



B. KEGIATAN POSKO KARHUTLA PROVINSI KALIMANTAN TENGAH

1. Pengumpulan data dan informasi dari Kabupaten/Kota.
2. Berkoordinasi dengan Kabupaten/Kota dalam penanganan Karhutla di Provinsi Kalimantan Tengah.
3. Penyampaian Laporan Harian kepada Pimpinan dan Instansi/Lembaga terkait.
4. Apel Radio Satgas PDB Karhutla Kalteng, pukul 07.00 WIB
5. Briefing Operasi di Posko Induk, Pusdalops PB Prov. Kalteng, pukul 07.30 WIB
6. Rapat perencanaan operasi Pukul 14.00 Wib utk Rencana Aksi Selasa, 14 Agustus 2018 s.d. Rabu, 15 Agustus 2018 Pukul 07.00 Wib.

36

Dokumentasi Posko Induk**Kegiatan Rapat Posko PDB Karhutla Prov. kalteng**

2.3. Satgas Gakkum sampai hari Senin, 13 Agustus 2018 :

DATA PENEGAKAN HUKUM KEBAKARAN HUTAN DAN LAHAN TAHUN 2018

JANUARI 2018 – 13 Agustus 2018

37

NO	KESATUAN	LAPORAN POLISI	TKP	JML KASUS		Jumlah	JML TSK		LUAS TERBAKAR	JML DITAHAN		PERS	PENYELESAIAN			
				LIDIK	SIDIK		PERORANGAN	KORPORASI		PERORANGAN	KORPORASI		TAHAP I	P.19	P.21	TAHAP II
1		2	3	4	5	6	7	8	9	10	11	12	13	14	15	
1.	RES KAPUAS	LP/134/VII/2018/SPK RES KAPUAS TGL 25 JULI 2018	AREAL PERKEBUNAN SAWIT PT. KLM	1	-	1	-	-	511	-	-	-	-	-	-	-
2.	RES P.RAYA	LP/237/VII/SPK RES P.RAYA TGL 14 JULI 2018	JL. G OBOS 16 KOTA PALANGKA RAYA	-	1	1	1	-	0,6	1	-	5	1	-	-	-
		LP/246/VII/SPK RES P.RAYA TGL 20 JULI 2018	JL. BANTENG 49 KOTA PALANGKA RAYA	1	-	1	-	-	4	-	-	5	-	-	-	-
3.	RES KATINGAN	-	-	-	-	-	-	-	-	-	-	-	-	-	-	-
4.	RES PULPIS	-	-	-	-	-	-	-	-	-	-	-	-	-	-	-
5.	RES KOBAR	LP/56/II/SPK RES KOBAR TGL 23 FEBRUARI 2018	KEL. RAJA SEBERANG, KEC. ARSEL, KAB. KOBAR	-	1	1	1	-	5	1	-	3	-	-	-	1
6.	RES KOTIM	-	-	-	-	-	-	-	-	-	-	-	-	-	-	-
7.	RES BARUT	-	-	-	-	-	-	-	-	-	-	-	-	-	-	-
8.	RES SERUYAN	LP/04/I/SPK RES SERUYAN/SEK SERUYAN HILIR TGL 6 MEI 2018	JL. PEMATANG KAMBAT RAYA, DESA P.PANJANG, KEC. SERHIL, KAB. SERUYAN	-	1	1	1	-	1	-	-	4	1	-	-	-
9.	RES GUMAS	-	-	-	-	-	-	-	-	-	-	-	-	-	-	-
10.	RES BARTIM	-	-	-	-	-	-	-	-	-	-	-	-	-	-	-
11.	RES LAMANDAU	-	-	-	-	-	-	-	-	-	-	-	-	-	-	-
12.	RES BARSEL	-	-	-	-	-	-	-	-	-	-	-	-	-	-	-
13.	RES MURA	-	-	-	-	-	-	-	-	-	-	-	-	-	-	-
14.	RES SUKMA	-	-	-	-	-	-	-	-	-	-	-	-	-	-	-
JUMLAH		5 LP	5 TKP	2	3	5	3	-	521,6	2	-	17	2	-	-	1

Sumber : Polda Kalteng

Demikian Laporan **POSKO Siaga Darurat KARHUTLA PROV. KALTENG**

Terima Kasih.
Salam Tangguh....

Tanggal : Selasa, 14 Agustus 2018
Pukul : 07.00 WIB



Komandan Satgas
PDB Karhutla Kalteng 2018
Komandan Korem 102/Pjg

TTD

Harnoto, S.Sos
Kolonel Inf NRP 1920029391069