

POSKO SATGAS KARHUTLA PROVINSI KALIMANTAN TENGAH



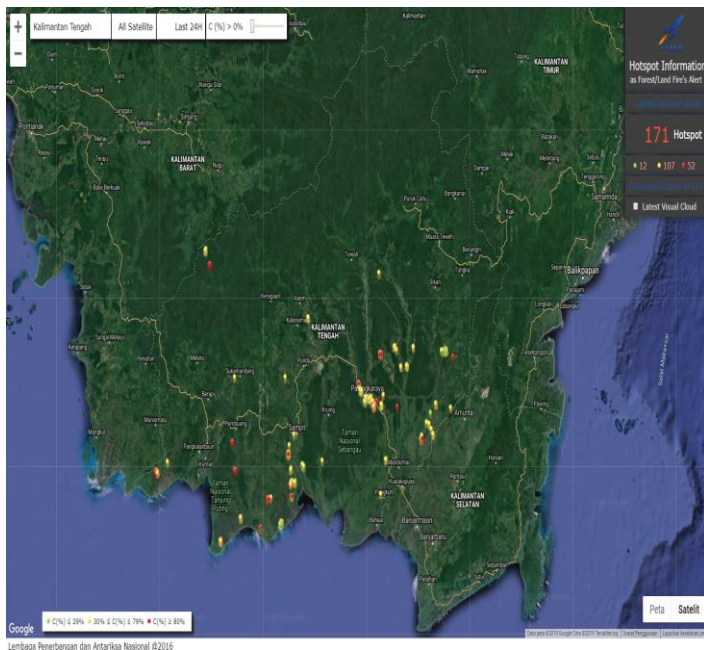
LAPORAN HARIAN POS KOMANDO SIAGA DARURAT BENCANA ASAP AKIBAT KEBAKARAN HUTAN DAN LAHAN PROVINSI KALIMANTAN TENGAH TAHUN 2019

I. Kondisi Terkini

1.1. Hotspot

Perkembangan titik panas atau *hotspot* pada 09 s/d 10 Agustus 2019, pukul 07.00 s/d 07.00 WIB berdasarkan pantauan citra satelit Wilayah Provinsi Kalimantan Tengah sebagai berikut :

Citra Satellite Titik Hotspot Convidence 0 - 100 %



Jumlah Hotspot Harian Provinsi Kalimantan Tengah :
selama 24 Jam

NO	KAB/KOTA	Terra, Aqua, SNPP	CONV %
1.	Barito Selatan	8	26-96
2.	Barito Timur	10	19-96
3.	Barito Utara		
4.	Gunung Mas		
5.	Kapuas	30	27-100
6.	Katingan	4	59-75
7.	Kota Palangkaraya	33	17-92
8.	Kotawaringin Barat	2	59-75
9.	Kotawaringin Timur	24	36-99
10.	Lamandau		
11.	Murung Raya		
12.	Pulang Pisau	9	39-89
13.	Seruyan	37	22-100
14.	Sukamara	14	36-100
TOTAL		171	

DATA SEBARAN HOTSPOT TERRA, AQUA DAN SNPP WILAYAH KALIMANTAN TENGAH DATA HOTSPOT JANUARI S/D 09 AGUSTUS 2019

Kabupaten/Kota	Bulan								Grand Total
	1	2	3	4	5	6	7	8	
Barito Selatan	3		2	3	13	9	119	85	234
Barito Timur					1		4	36	41
Barito Utara	2	3	2	2	7	2	10	0	28
Gunung Mas	1		2	1		1	10	5	20
Kapuas	1	9	4	6	12	9	73	100	214
Katingan		5	2	3	10	6	13	15	54

Kota Palangkaraya		1		2	6	3	208	389	609
Kotawaringin Barat	2	1	5	2	1	2	18	9	40
Kotawaringin Timur			1	5	4	9	204	208	431
Lamandau			1	4	3	1	8	3	20
Murung Raya		1	1	1	4		0	8	15
Pulang Pisau		2	1		6		352	113	474
Seruyan		2	3	2	4	4	116	132	263
Sukamara			1		7	6	34	29	77
Grand Total	9	24	25	31	78	52	1169	1132	2520

*Sumber Data : Lapan.go.id

DATA KEJADIAN KEBAKARAN MULAI JANUARI S/D 09 AGUSTUS 2019

No	Kab/Kota	Bulan								Kejadian (X)
		1	2	3	4	5	6	7	8	
1	Barito Selatan			1		1		6	7	15
2	Barito Timur							0	2	2
3	Barito Utara		1	1		3		8	5	18
4	Kapuas		1				1	2	4	8
5	Katingan					1		3	5	9
6	Kotawaringin Barat			5	2		6	16	3	32
7	Kotawaringin Timur			6	2		2	25	52	87
8	Lamandau	2		4			1	6	5	18
9	Murung Raya					2		1	5	8
10	Palangka Raya	1				1	16	226	159	403
11	Pulang Pisau							42	32	74
12	Seruyan							13	10	23
13	Sukamara						1	5	4	10
14	Gunung Mas							1	0	1
Grand Total		3	2	17	4	8	27	354	293	708

*Sumber Data : Group WA Karhutla Kalteng 2019

DATA LUAS KEBAKARAN MULAI JANUARI S/D 09 AGUSTUS 2019

No	Kab/Kota	Bulan								Luas (Ha)
		1	2	3	4	5	6	7	8	
1	Barito Selatan			4,5		1		19,39	23,3	48,19
2	Barito Timur							0	0	0
3	Barito Utara		2	1		7,01		9,3	1,86	21,17
4	Kapuas		0,05				0,01	6	10,6	16,66
5	Katingan					4		1,7	11,03	16,73
6	Kotawaringin Barat			13	2,01		17	37,52	7,5	77,03
7	Kotawaringin Timur			1,91	1,52		2,85	90,28	248	344,56
8	Lamandau	0,5		14,97			0,4	5,15	8,95	29,97
9	Murung Raya					0,52		0,5	5,8	6,82
10	Palangka Raya	1				3	22,93	449,64	383,28	859,85

11	Pulang Pisau							221,94	156	377,94
12	Seruyan							312,2	147	459,2
13	Sukamara							7	9	16
14	Gunung Mas							2	0	2
Grand Total		1,5	2,05	35,38	3,53	15,53	43,19	1162,62	1012,32	2276,12

*Sumber Data : Group WA Karhutla Kalteng 2019

1.1. Indeks Standar Pencemaran Udara (ISPU)

Kualitas udara di seluruh AQMS / Sistem Monitoring Kualitas Udara di Provinsi Kalimantan Tengah menunjukkan Kategori dengan indikator Baik (good), sedang (moderate), tidak sehat (unhealthy), sangat tidak sehat (very unhealthy) dan berbahaya (hazardous) seperti terlihat pada tabel berikut pukul 07.00 WIB.

BAIK 0 - 50		SEDANG 51 - 100		TIDAK SEHAT 101 - 199		SANGAT TIDAK SEHAT 200 - 299		BERBAHAYA 300 - 3000	
LOKASI		BMKG Palangka Raya	KLHK Palangka Raya	BMKG-SMT Kab. Kotawaringin Timur	BMKG-PKN Kab. Kotawaringin Barat	BMKG-MUARATAWEH Kab. Barito Utara			
ISPU / PM10		88	78	-	-	-			

1.2. Jarak Pandang (Visibility)

Data visibility pada hari Jum'at, 09 Agustus 2019. Pkl 14.00 WIB

LOKASI	VISIBILITY
Pangkalan Bun	10 Km
Sampit	9 Km
Palangka Raya	7 Km
Buntok	8 Km
Muara Teweh	10 Km

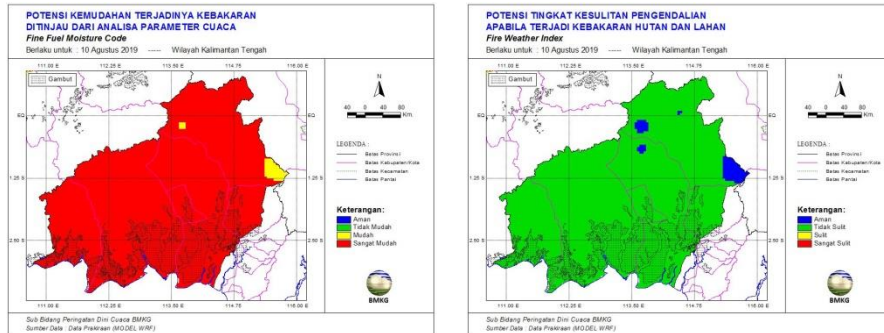
1.3. Prakiraan Cuaca

a. Kondisi cuaca hari Sabtu, 10 Agustus 2019. Pkl 07.00 WIB Pantauan BMKG dilaporkan sebagai berikut :

No	Data	BMKG Palangka Raya	BMKG Palangkalan Bun	BMKG Sampit	BMKG Buntok	BMKG Muara Teweh
1	Arah Angin	Tenggara	Timur	Calm	Calm	Selatan
2	Kecepatan Angin	12 km/jam	8 km/jam	Calm	Calm	6 km/jam
3	Cuaca	Asap	Asap	Kabaut/embun	Kabaut/embun	Asap
4	Jarak Pandang	1,5 km	4 km	4 Km	700 m	4 km

*Sumber Data BMKG

- b. Analisis Potensi Kemudahan Terjadi Kebakaran (FFMC) berlaku untuk hari Sabtu, 10 Agustus 2019. Pantauan BMKG dilaporkan sebagai berikut :
 Analisis tingkat kemudahan terjadinya Kebakaran di wilayah Kalteng. Untuk kategori “Sangat Mudah Terbakar dan Sangat Sulit Pengendaliannya” Berwarna Merah.



- c. Pantauan Tinggi Muka Air dan Kelembaban Tanah :

NO.	KABUPATEN	KECAMATAN	LOKASI	KODE	TMA (M)	SM (%)
1	2	3	4	5	6	7
1.	Kapuas	Matangai	Katunjung	BRG 12	1,02	181,4
2.	Kapuas	Matangai	Katunjung	BRG 13		
3.	Kapuas	Matangai	Katunjung	BRG 14		
4.	Kapuas	Matangai	Sei Ahas	BRG 15		
5.	Kapuas	Kapuas Barat	Anjir Kalampan	BRG 11	-1,82	33
6.	Kapuas	Matangai	Bantuan	BRG_620309_01	-1,2	202,83
7.	Kapuas	Matangai	Pulau Kaladan	BRG_620309_02	-1,2	203,53
8.	Pulang Pisau	Kahayan Tengah	Bukit Liti 1	BRG 621103-01	-0,96	3,8
9.	Pulang Pisau	Kahayan Tengah	Bukit Liti 2	BRG 621103-02	-1,11	14,7
10.	Pulang Pisau	Kahayan Tengah	Bukit Liti 3	BRG 621103-06	-0,47	47,51
11.	Pulang Pisau	Kahayan Tengah	Sigi	BRG 621103-03	-0,85	3,54
12.	Pulang Pisau	Kahayan Tengah	Bukit Rawi	BRG 621103-04	-0,95	30,6
13.	Pulang Pisau	Kahayan Tengah	Tanjung Sangalang	BRG 621103-05	-1,22	45,75
14.	Palangka Raya	Sabangau	K. Bangkirai 1	BRG 627104-0		
15.	Palangka Raya	Sabangau	K. Bangkirai 2	BRG 627104-0		
16.	Palangka Raya	Sabangau	TN Sabangau 1	BRG 627104-0		
17.	Palangka Raya	Sabangau	TN Sabangau 2	BRG 627104-0	-0,96	10,59
18.	Palangka Raya	Sabangau	TN Sabangau 3	BRG 627104-0		
19.	Pulang Pisau	Jabiren Raya	Tanjung Taruna	KALTENG1		
20.	Pulang Pisau	Jabiren Raya	Tanjung Taruna	BRG 627104-06	-0,97	7,66
21.	Pulang Pisau	Jabiren Raya	T. Nusa	IJ1		
22.	Pulang Pisau	Jabiren Raya	Pilang 1	BRG 621107-04		
23.	Pulang Pisau	Jabiren Raya	Pilang 2	BRG 621107-08	-0,87	31,8
24.	Pulang Pisau	Jabiren Raya	Jabiren 1	BRG 621107-05	-0,86	33,05
25.	Pulang Pisau	Jabiren Raya	Jabiren 2	BRG 621107-06	-1,08	28,26
26.	Pulang Pisau	Jabiren Raya	Saka Kajang	BRG 621107-02	-0,77	27,26
27.	Pulang Pisau	Jabiren Raya	Henda 2	BRG 621107-07	-1,13	12,27
28.	Pulang Pisau	Jabiren Raya	Henda 1	BRG 621107-01	-0,8	35,91
29.	Pulang Pisau	Jabiren Raya	Garung	BRG 621107-03	-0,82	38,18
30.	Pulang Pisau	Kahayan Hilir	Gohong	BRG 621105-01		
31.	Pulang Pisau	Kahayan Hilir	Kalawa	BRG 621105-02	-1,02	17,05
32.	Pulang Pisau	Kahayan Hilir	Mentaren 1	Batok2		
33.	Pulang Pisau	Kahayan Hilir	BT-Buntoi	Kecil2		
34.	Pulang Pisau	Kahayan Hilir	Buntoi	BRG 621105-03	-1,35	22,51
35.	Pulang Pisau	Pandih Batu	Talio Hulu	BRG 621101-01	0,34	70,18
36.	Pulang Pisau	Pandih Batu	Dandang	BRG 621101-02	-0,68	50,41
37.	Pulang Pisau	Sebangau Kuala	Paduran Sebangau	IJ2		
38.	Pulang Pisau	Sebangau Kuala	Paduran Mulya	Kecil1		
39.	Pulang Pisau	Sebangau Kuala	Sebangau Jaya	Batok1		

40.	Pulang Pisau	Sebangau Kuala	Medura	BRG 621108-01	-1,26	17,15
41.	Sukamara	Sukamara	Sungai Tabuk	BRG 620801-01		
42.	Sukamara	Sukamara	Sungai Cabang Barat	BRG 620801-02	0,11	176,93
43.	Kotawaringin Timur	Kotawaringin Timur	Jaya Kelapa	BRG_620208_01	-1,2	205,3
44.	Kotawaringin Timur	Kotawaringin Timur	Bapinang Hilir	BRG_620209_01	-1,18	202,8

II. Upaya Yang Telah dilakukan

2.1. Satgas Udara :

a. Rekapitulasi Water Bombing Helikopter

NO	HELIKOPTER	SORTI (x)	BOMBING (x)	Total Jam Terbang
1	2	3	4	6
1.	MI-17 UR- APT	21	589	62 jam 56 menit
2.	MI-8 RA 22747	5	123	15 jam 25 menit
3.	MI-8 UR- VBE	11	212	30 jam 29 menit
4.	MI-8-MTV-1 (Reg UP-MI 852)	7	230	24 jam 08 menit
5.	MI-8-MTV-1 (Reg UP-MI 813)	13	268	2 jam 35 menit
6.	MI-8-MTV-1 (Reg UP-MI 862)	12	242	2 jam 48 menit
7.	KA 32 C UR – CIQ	12	416	40 jam 43 menit
8.	Patroli PK-FGS BK 117	7	0	11 jam 25 menit
Grand Total		88	2080	

b. Kegiatan Water Bombing Helikopter

NO	PESAWAT	WATER BOOMBING				Ket.
		SORTI	WB	LITER	Jumlah	
1.	MI-17 UR- APT					Bandara Tjilik Riwut Palangka Raya
2.	MI-8 RA 22747					Bandara Tjilik Riwut Palangka Raya
3.	MI-8 UR- VBE	1	-	4000	-	Sorti 1 Koordinat: 02°17'42"S 114°00'11"E Radial: 140° Distance: 6 NM END : 04.00 Z ATD : 02.02 Z ETA : 05.00 Z Route : PKY-Klampangan(SAS)-PKY Missi : Water bombing by BNPB Pilot : capt.Olesandr lefmenko Onboard: HLO: - Reza
		1	26	4000	104.000	Sorti 2 Koordinat: 02°13'51"S 113°51'36"E Radial: 265° Distance: 6 NM END : 04.00 Z ATD : 06.33 Z

						<p>ETA : 09.30 Z ATA : 09.01 Z Route : PKY-Jl.Mahir Mahar(SAS)-PKY Missi : Water bombing by BNPB Pilot : capt.Olesandr lefmenko Onboard: HLO: - Reza Remark : Total Wb 26 x 4.000 = 104.000 liter air, hs di lokasi api masih menyala, luas area +- 7 ha. Total jam terbang saat ini 30 jam 29 menit.</p>
4.	MI-8-MTV-1 UP-MI 852	1	26	4000	104.000	<p>Sorti 1 Koordinat: 02°20'04.89"S 114°04'00"E Radial: 132° Distance: 11 Nm END : 04.00 Z ATD : 02.29 Z ETA : 05.45 Z Route : PKY- Taruna Pulpis(SAS)-PKY Missi : Water bombing by BNPB Pilot : capt.Alexandr Chebotkin Onboard: HLO: - Afrian Laksa Bintang Remark: Total wb 26x4000 = 104.000 liter air, Api belum padam.</p>
5.	MI-8-MTV-1 UP-MI 813 (Reposisi di Kab. Kotim)	1	29	4000	116.000	<p>Sorti 1 Pilot : Leonid Chugaynov Co Pilot : Valerii Selekho Flight Eng : Akbarjan Dadabayev HLO : - Vendy - Serda Parmin (Satgas Udara) Mission : WATER BOOMBING Sasaran : BAGENDANG TENGAH, MENTAYA HILIR UTARA Koordinat : 02042'23"S 112049'20"E Radial : 2170 Distance : 15 NM ATD SMQ : 02.35 UTC ATA SMQ : 05.07 UTC Total JT : 02.32 Total WB : 29 x</p>

						Est Area : 10 Ha Hasil : API BELUM PADAM Pemilik Lahan : BELUM DIKETAHUI
		1	35	4000	140.000	Sorti 2 Pilot : Leonid Chugaynov Co Pilot : Valerii Selekho Flight Eng : Akbarjan Dadabayev HLO : - Vendy - Kopda Rafli (Kodim Sampit) Mission : WATER BOOMBING Sasaran : BAGENDANG TENGAH, MENTAYA HILIR UTARA Koordinat : 02043'41"S 112050'20"E Radial : 2110 Distance : 16 NM ATD SMQ : 06.39 UTC ATA SMQ : 09.13 UTC Total JT : 02.34 Total WB : 35 x Est Area : 10 Ha Hasil : API BELUM PADAM Pemilik Lahan : BELUM DIKETAHUI
6.	MI-8-MTV-1 UP-MI 862 (Reposisi di Kab. Kotim)	1	35	4000	140.000	Sorti 1 Pilot : Nurlan AssanaLiyev Co Pilot : Yerzhan Daldybayev Flight Eng : Sergey Snissar HLO : - Khoirul - Prada Deva (Satgas Udara) Mission : WATER BOOMBING Sasaran : BAGENDANG TENGAH, MENTAYA HILIR UTARA Koordinat : 02042'23"S 112049'20"E Radial : 2170 Distance : 15 NM ATD SMQ : 02.34 UTC ATA SMQ : 05.19 UTC Total JT : 02.45

100 101

					<ul style="list-style-type: none"> - Salahudin (KALAK BPBD PULPIS) - Aiptu Asep (Sat Brimob) - Apri (BPBD PROV) - Bahrian (TV ONE KALTENG) <p>Remark :</p> <p>Banyak di temukan hs besar di area T.taruna, Jabiren, pulpis, kelampangan, sebangau, jekan raya dan kereng.</p> <p>Hasil pantauan patroli udara :</p> <ul style="list-style-type: none"> - Bereng bengkel FS besar - Tanjung taruna FS besar - Jabiren raya FS besar - Pulang pisau kota area clear - Ada 3 FS di area pulangpisau - Kalampangan FS besar - Mantaren 1 FS - Gohong ada 1 potensi titik api - Sebangau area FS besar - Kereng bangkirai FS besar - Dekat bandara ada FS
--	--	--	--	--	---

Dokumentasi

SATGAS UDARA Patroli Udara



Sorti 1





Giat Water Bombing
Helly WB MI-8-MTV-1 UP-MI 813
Sorti 1
Kab. Kotawaringin Timur



Sorti 2



Helly WB MI-8-MTV-1 UP-MI 862

Sorti 1

Kab. Kotawaringin Timur



Sorti 2

Kab. Seruyan



Helly WB MI-8-MTV-1 UP-MI 852

Sorti 1

Kab. Pulang Pisau



Helly WB MI-8 MSB UR- VBE

Kota Palangka Raya



Teknologi Modifikasi Cuaca (TMC)

a. Rekapitulasi Teknologi Modifikasi Cuaca (TMC)

No	Pesawat	TMC		Lokasi
		Sorti	Garam (Kg)	
1.				
Jumlah				

b. Kegiatan Teknologi Modifikasi Cuaca (TMC)

No	Pesawat	TMC		Lokasi
		Sorti	Garam (Kg)	
1.				

2.2. Satgas Darat

A. Satgas Darat Gabungan

1. BPB-PK Prov. Kalteng dan Dishut Prov. Kalteng melakukan pemantauan kejadian kebakaran.
2. Kodim Se-Kalteng melakukan Patroli dan Sosialisasi.
3. Polres Seluruh Kabupaten/Kota melakukan Patroli dan Sosialisasi.
4. BPBD Seluruh Kabupaten/Kota melakukan Patroli dan Sosialisasi.
5. Manggala Agni, TNI, Polri dan Tokoh Masyarakat melakukan patroli terpadu di Desa Rawan kebakaran Hutan dan Lahan di Prov. Kalteng.

Rekap Kejadian Harian Tanggal 09 Agustus 2019

No	Kab/Kota	Kejadian	
		Jumlah	Luas (Ha)
1	Barito Selatan	1	2,93
2	Barito Timur		
3	Barito Utara	2	
4	Kapuas		
5	Katingan		
6	Kotawaringin Barat		
7	Kotawaringin Timur	7	54
8	Lamandau	1	1,5
9	Murung Raya		
10	Palangka Raya	19	32,58
11	Pulang Pisau	4	3
12	Seruyan	1	14
13	Sukamara		
14	Gunung Mas		
Grand Total		35	108,01

NO	KEGIATAN	PEMADAMAN			PERSONIL/ PERALATAN	PELAPOR
		Pemadaman	Patroli	Pencegahan		
1.	POSKO PDB KARHUTLA PROV. KALTENG (Status Siaga Darurat Karhutla) Posko Induk (Dukungan di Kota Palangka Raya) 1) Kegiatan : Sosialisasi Karhutla 2) Deskripsi: Sosialisasi tentang Pencegahan dan Penanganan Karhutla melalui Pengeras Suara		√	√	Personil : Tim Posko PDB Karhutla Prov. Kalteng	Posko PDB Karhutla Prov. Kalteng
	A. Posko Induk Prov. Kalteng (Dukungan pemadaman karhutla di Kota Palangka Raya) Lokasi I Pemadaman : Jl. Adonis Samad, Kel. Langkai, Kec. Pahandut	√			Lokasi III Sumber daya ; - BPK Borneo (Regu Malam) = 7 Orang - Pusdalops = 2 Orang Peralatan	Tim Pemadam Karhutla Posko Induk Prov. Kalteng

<p>Lokasi II Mendukung Pemadaman Karhutla bersama Poslap 3 di Jl. Mahir Mahar (Lintas Kalimantan)</p> <p>Lokasi III Alamat ; Jln. Cilik Riwut Km 8,5 Sebelah Kanan Dari Arah Palangka Raya Belakang Karoke Diamond Kel ; Bukit Tunggal Kec ; Jekan Raya Kota : Palangka Raya -Waktu Pemadaman ; 20:30 WIB - Selesai Pemadaman : 22:05 WIB - Luas Pemadaman : 0,18 Hektar -Status lahan ; Tanah Kosong -Sumber air ; Tangki BPBD Prov -Tipe Kebakaran ; Atas dan Bawah -Tipe tanah ; Gambut Tebal - Vegetasi ; Semak Belukar, ilalang Pohon Akasia.</p> <p>Deskripsi Pukul 20:20 WIB Tim Menerima Informasi Dari Masyarakat Bahwa Di Jln Cilik Riwut Km. 8,5 Sebelah Kanan Dari Arah Palangka Raya Belakang Karoke Diamond Terjadi Karhutla Mendekati Permukiman. Segera TIM Regu Piket Malam BPK Borneo Merespon dan Langsung Meluncur Ke TKP Untuk Melakukan Pemadaman dan Pemblokiran .</p> <p>Hasil Api padam .</p> <p>Lokasi IV Alamat ; Jln. RT milono ,sebelum bundaran burung sebelah kiri belakang penjual buah . Kota : Palangka Raya -Waktu Pemadaman ; 22:35WIB - Selesai Pemadaman : 02:032WIB - Luas Pemadaman : 0,5Hektar - Luas lahan teebakar =Lanjutan -Status lahan ; Tanah Kosong -Sumber air ; Tangki BPBD Prov -Tipe Kebakaran ; Atas dan Bawah -Tipe tanah ; Gambut Tebal - Vegetasi ; Semak Belukar, ilalang Pohon Akasia.</p> <p>Deskripsi</p>			<p>- Mobil Pick Up = 1 Buah - Mobil Tangki BPBD Prov = 1 Buah - Mesin Shibaura Lengkap = 1 Buah - slang 2.0 = 3 roll - slang 2.5 = 4 roll - Konektor 2.5 ke 2.0 = 1 buah - Nozel 2.0 = 2 Buah - HT = 2 buah</p> <p>Lokasi IV Sumber daya ; - pusdalop =2 org -Tsak=2 orang - pol pp prov=1org -TNI =3 orang -Borneo =8 orang</p> <p>Peralatan Mobil Tangki =1 buah . Mobil pic up =2 unit . - Mesin alkon = 1buah - mesin shibura = 1bh -Mesin honda=1 buah . - slang 1.5 =8 roll - slang 2.5= 10 roll - Konektor Y 2.5 = 1 bh - nosel 1.5 = 3 buah - HT:3 buah</p> <p>Lokasi IV Sumber daya ; -Basarnas =1orang - satpol pp prov =1 org - TSAK=2 orang - Pusdalops = 1 Orang</p> <p>Peralatan - Mobil Pick Up = 1 Buah - Mobil Tangki=2 - Mesin Shibaura Lengkap = 2 Buah - slang 1.5 = 3 roll - slang 2.5 = 4 roll - Konektor 2.5 ~1.5=1buah - Nozel 1.5=1buah - HT = 3buah - Mesin Honda=1buah - Mesin alkon = 1buah</p>	
---	--	--	---	--

<p>Pukul 22:20 WIB sepulang dari pemadaman di jalan cilik riwut km 8.5 Tim Menerima laporan / Informasi Dari warga atas nama yanto penjual buah yg bertempat tinggal di lokasi karhutla ..jln rt milono sebelah kiri sebelum bundaran burung, Bahwa api kembali menyala semakin dekat dgn tempat tinggalnya , Segera TIM Regu Piket Malam pusdalop,Tsak Merespon dan Langsung Meluncur Ke TKP Untuk Melakukan Pemadaman dan Pemblokiran . selesai pemadaman pukul 02:32 wib .</p> <p>Hasil Api belum padam seluruhnya ,namun jalur api yg mengarah ke pemukiman warga berhasil di putus /di blokir.</p>					
<p>B. Pos Lapangan 1 Prov. Kalteng (Dukungan pemadaman karhutla di Kota Palangka Raya)</p> <p>Lokasi I 1) Pemadaman : Jln. Karanggen Adonis samad, Kel. Panarung, Kec. Pahandut - Waktu pemadaman : 09.30 wib - Selesai pemadaman : 16.50 wib - Deskripsi : Poslap 1 regu 3 melakukan pemadaman dibantu dengan helly water bombing - Hasil : api padam asap menipis - Status lahan : Tanah kosong - Sumber air : sumur bor warga, tangki Damkar DPRD, tangki bpb-pk prov.kalteng - Tipe Kebakaran : atas/bawah - Tipe tanah : mineral, gambut - Vegetasi : semak belukar, akasia, pohon galem - Berhasil dipadamkan = ± 0,8 Ha - Luas yang terbakar = ± 2 Ha</p> <p>Lokasi II 1) Pemadaman Karhutla: Jln.Mahir Mahar (Lintas Kalimantan), Kel. Bukit Tunggal, Kec. Jekan Raya - Waktu Kebakaran : 09.00 Wib - Waktu Mulai Pemadaman : 10..05 Wib - Waktu Selesai Pemadaman : 17.45 Wib - Status Lahan : Tanah Kosong - Sumber Air : Parit Pangaringan - Tipe Kebakaran : Kebakaran Atas</p>	√			<p>Lokasi I 1) Sumber daya : - poslap 1 regu 3 = 6 org - danru regu 3 = 1 org - pos induk = 8 org - TNI = 2 org 2) Peralatan : - 1 Unit Pickup BPK Setadji - 1 Unit Tangki BPB-PK Prov. Kalteng - 1 Unit Damkar DPRD - 2 Unit Mesin Robin - Selang 2" = 10 Roll - Nozel 2" = 1 Buah - Radio Ht = 3 Unit</p> <p>Lokasi II 1) Sumber Daya : - Poslap 1 = 2 regu - TNI = 2 Orang - Polisi = Orang - Satpol PP = 1 Orang - Dandru Poslap 1 Regu 1 & 2 = 2 Orang</p> <p>2) Peralatan : - Mesin Shibura Lengkap = 2 Buah - Mesin Robin = 1 Buah - Selang 1.5 = 15 Roll - Selang 2.0 = 20 Roll - Selang 2.5= Roll - Konektor 2.5 ke 2.0 = buah - Konektor 2.0 ke 1.5 = 4 buah - Nozel 1.5 = 1 buah</p>	Tim Pemadam Karhutla Poslap 1 Prov. Kalteng

<p>Dan Bawah</p> <ul style="list-style-type: none"> - Tipe Tanah : Gambut Dalam - Vegetasi : Semak Belukar Kering - Dipadamkan : 1 Ha - Luas Terbakar : ± 4 Ha 			<ul style="list-style-type: none"> - HT = 4 buah - Mobil Pick Up = 2 Unit 	
<p>C. Pos Lapangan 2 Prov. Kalteng (Dukungan pemadaman karhutla di Kota Palangka Raya)</p> <p>Lokasi I 1) Pemadaman Lanjutan : Jl. Tjilik Riwut km. 16, Kel. Bukit Tunggal, Kec. Jekan Raya (co. -2°7'27,794"S 113°47'50,098"E) <ul style="list-style-type: none"> - Waktu pemadaman : 09.30 wib - Selesai pemadaman : 16.00 wib - Status lahan : Tanah kosong - Sumber air : air kolam galian pasir - Tipe Kebakaran : bawah/atas - Tipe tanah : gambut - Vegetasi : semak belukar, ilalang kering - Hasil : Masih berasap - Berhasil dipadamkan = $\pm 0,25$ Ha - Luas yang terbakar = ± 1 Ha </p> <p>Lokasi II Alamat : jln. Damang Bustaf Erang km 13 Kel : Bukit Tunggal Kec : jekan raya Kota: Palangka raya <ul style="list-style-type: none"> -Waktu pemadaman : 09.30 wib - Selesai pemadaman : 17.05 wib - luas yang terbakar = -+ 1.5 hektar - berhasil dipadamkan = -+ 0.9 hektar -Status lahan : Tanah kosong -Sumber air : air parit -Tipe Kebakaran : bawah/atas -Tipe tanah : gambut - Vegetasi : semak belukar, ilalang kering </p> <p>Deskripsi Poslap 2 regu III langsung pemadaman dan pendinginan di jln. Damang Bustaf Erang KM 13 Sesuai Intruksi *Dokumentasi / tikor : terlampir Hasil : masih berasap</p> <p>Lokasi III Alamat :Jalan D.Tawa Kel : Bukit Tunggal Kec : Jekan Raya Kota: Palangka Raya</p>	√		<p>Lokasi I 1) Sumber daya : <ul style="list-style-type: none"> - poslap 2 regu I = 8 org - danru = 1 org - Polri = 1 org - TNI = 3 org - BPBD Kota Palangka Raya = 1 org 2) Peralatan : <ul style="list-style-type: none"> - 1 Unit Pickup - 2 Unit Motor - 1 Unit Mesin Shibura Besar Lengkap - Selang 1.5" = 12 Roll - Selang, 5 = 12 Rol - Nozel 1.5" = 2 Buah - Konektor 2,5 Ke 1,5 = 1 buah - Radio HT: 5 Unit </p> <p>Lokasi II Sumber daya : <ul style="list-style-type: none"> - poslap 2 regu III = (8 orang) - danru = (1 orang) - Satpol pp = (1 orang) Peralatan : <ul style="list-style-type: none"> - 1 unit pickup Balakar 654 - 2 unit motor - 1 unit mesin Honda lengkap - selang 1.5" = 5 roll - nozel 1.5" = 1 buah - Radio HT: 3 unit </p> <p>Lokasi III Sumber Daya : <ul style="list-style-type: none"> - Poslap 2 , Regu 2 = 8 Orang - Satpoll = 1 Orang - Dandru poslap 2 = 1 Orang - TNI = 1 Orang Peralatan : <ul style="list-style-type: none"> - Mesin Robin = 1 Buah - Selang 1,5 = 4 Roll - Selang 2.0 = 1 Roll - konektor 2.0 ke 1,5 = 1 buah </p>	<p>Tim Pemadam Kahutla Poslap 2 Prov. Kalteng</p>

	<p>Waktu Pemadaman : 11.00 Wib Luas Terbakar : Kurang Lebih 2 Hektar Berhasil di Padamkan Status Lahan : Tanah Kosong Sumber Air : Sumur Bor Tipe Kebakaran : Kebakaran Atas Dan Bawah Tipe Tanah : Gambut Dalam Vegetasi : Semak Belukar Kering dan Akasia</p> <p>Deskripsi : Regu 2 , Poslap 2 di Posko Pemadaman Lanjutan di Jalan D Tawa Sesuai Instruksi Posko Induk, Kemudian Unit Regu 2 Meluncur Mendatangi TKP, Melakukan Pemadaman Di Lokasi Tersebut, Api Padam : 17.07 Wib</p>				<ul style="list-style-type: none"> - Nozel 1,5 = 2 buah - HT = 3 buah - Mobil Pick Up = 1 Unit - Roda Dua = 2 unit 	
	<p>D. Pos Lapangan 3 Prov. Kalteng (Dukungan pemadaman karhutla di Kota Palangka Raya)</p> <p>Lokasi I Pemadaman Lanjutan: Jl. Mahir Mahar (Lintas Kalimantan), Kel. Bukit Tunggal, Kec. Jekan Raya, (co. -) - Waktu pemadaman : 08.57 WIB - Selesai Pemadaman : 16.30 WIB - Luas terbakar : -</p> <p>Lokasi II Pemadaman Lanjutan : Jl. Alson III (Gg. Kalawa Sejahtera), Kel. Bukit Tunggal, Kec. Jekan Raya (co. -) - Waktu pemadaman : 08.34 WIB - Selesai Pemadaman : 16.30 WIB - Luas terbakar : -</p> <p>Lokasi III Pemadaman : Jl. Dulin Kandang, Kel. Menteng, Kec. Jekan Raya (co. -) - Waktu pemadaman : 12.28 WIB - Selesai Pemadaman : 14.34 WIB - Kendala : BBM mesin portable habis - Luas terbakar : ± 3 Ha</p>	√			<p>Personil : - Tim Poslap 3 Prov. Kalteng : 3 regu - TNI - POLRI - BKO Brimob - Satpol PP : 1 regu</p> <p>Alkap : - Mesin Pompa Portable Lengkap - Slang Uk 2in - Slang Uk 1.5 In - Konektor Uk 1.5 In - Nosel Uk 2 In - Nosel Uk 1.5</p>	<p>Tim Pemadam Kahutla Poslap 3 Prov. Kalteng</p>

	E Pos Lapangan 4 Prov. Kalteng (Dukungan pemadaman karhutla di Kota Palangka Raya)					
	Standby					
	F. Pos Lapangan 5 Prov. Kalteng (Dukungan pemadaman karhutla di Kota Palangka Raya)	√			1) Personil : - Tim Poslap 5 : 5 org - TNI : 1 org - POLRI : 1 org - Brimob : 1 org 2) Alkap : - mesin pompa bravo lengkap : 1 unit - Robin : 1 Unit - Slang uk. 2 in : 13 Rol - Nozzle 2 in : 2 Bh - TOSA. : 1 unit - Sepeda Motor : 3 unit - Radio Ht : 4 Bh.	Tim Pemadam Karhutla ¹⁸ Poslap 5 Prov. Kalteng
	1) Lokasi : 1. Jln. g. Obos ujung lingkaran luar. 2. Jln. Sebelum pabrik aspal. 3. Jln. ir sukarno induk 4. Jln. G. obos 10 (titik koordinat terlampir di foto) a) Waktu Kebakaran : - b) Waktu Pemadaman : Lokasi 1) 10.30 Wib 2) 12.00 Wib 3) 13.30 Wib 4) 14.30 Wib c) Selesai Pemadaman : Lokasi 1) 11.45 Wib 2) 13.00 Wib 3) 14.00 Wib 4) 16.00 Wib d) Deskripsi : Sesuai arahan Briping pagi, Melakukan patroli apabila ada api langsung di padamkan. e) Jenis tanah : (Gambut/mineral) f) Vegetasi : ilalang, kelakai, semak belukar dll g) Luas terbakar : - Ha h) Luas di padamkan: Lokasi 1) 20x50 2) 10x30 3) 10x20 4) 30x60					
2.	KOTA PALANGKA RAYA (Status Siaga Darurat Karhutla) Polda Kalteng A. Ditsamapta Polda Kalteng 1) Lokasi a) Jl. Mahir Mahar (Jl. Lintas Kalimantan), Kota Palangka Raya - Pemadaman dilakukan bersama TNI dan Damkar Kota Palangka Raya B. Patroli Rutin Daerah Rawan Karhutla Korps Sabhara Polda	√		√	Lokasi I Sumber daya : - POLRI = 31 Orang (Ton 1 Karhutla) - Pa Korlap = AKP Richard, S.I.K. & Daton 1 Ipda Ali Rifqi M, S. Tr. k. - Masyarakat = (7 orang) - Damkar = (10 orang) - TNI = (4 orang) - BPBD = (5 orang) - Tagana = (6 orang)	Polda Kalteng

<p>Kalteng</p> <p>1) Hasil :</p> <p>a) Lokasi : Jl. Petuk Katimpun, Kel. Petuk Katimpun, Kec. Jekan Raya</p> <ul style="list-style-type: none"> - Anggota melakukan pencarian titik api di sekitaran petuk katimpun dan menemukan titik api di daerah tersebut. Selanjutnya anggota patroli menghubungi piket karhutla korps sabhara polda kalteng. Situasi aman dan kondusif. <p>b) Lokasi : Seputaran Jl. Tjilik Riwut Km. 12 s/d 19</p> <ul style="list-style-type: none"> - Anggota mendatangi lokasi bekas karhutla kemarin (07/08/2019). Api padam. <p>c) Lokasi : Jl. Lintas Kalimantan, Kel. Bukit Tunggul, Kec. Jekan Raya</p> <ul style="list-style-type: none"> - Tim gabungan TNI-DIT SAMAPTA POLDA KALTENG. Situasi aman dan kondusif. <p>d) Lokasi : Jl. Danau Rangas, Kel. Bukit Tunggul, Kec. Jekan Raya</p> <ul style="list-style-type: none"> - Regu 3 Siaga Karhutla Ditsamapta Polda Kalteng bersama dengan Damkar Dishut Prov. Kalteng melakukan pemadaman api di Jl. Danau Rangas, sementara api dapat dikendalikan, selanjutnya bergeser ke lokasi Jl. Petuk Katimpun untuk melaksanakan giat pemadaman kebakaran lahan. <p>C. Giat Pemadman Peleton 1 Kompi Karhutla Satbrimob Polda Kalteng</p> <p>LOKASI 1</p> <p>Alamat : jln. Mahir mahar (simpang 4 G. O bos ujung)</p> <p>Kel : Kereng Bangkirai</p> <p>Kec : Sabangau</p> <p>Kota : Palangka raya</p> <ul style="list-style-type: none"> - Waktu pemadaman : 10.00 wib - Selesai pemadaman : 11.00wib - luas yang terbakar = +- 1 hektar - berhasil dipadamkan = +- 0,5 hektar - Status lahan : Tanah kosong dekat pemukiman warga - Sumber air : AWC Brimob, Dan Mobil Damkar - Tipe Kebakaran : atas - Tipe tanah : mineral - Vegetasi : semak belukar, ilalang kering <p style="text-align: center;">gambut basah.</p> <p>Deskripsi</p>			<p>Peralatan :</p> <ul style="list-style-type: none"> - 2 unit AWC - 1 unit Mobil Karhutla - 1 unit Mobil Barrier - 1 unit Truck - 1 unit Mesin Alkon Sedang (AWC BRIMOB) - 2 unit Mesin Alkon Kecil (Mobil Karhutla) - selang 1.5" = 6 roll - selang 2.5" = 10 roll - nozel 1.5" = 2 buah - nozel 2.5" = 1 buah - cabang selang = 1 buah - Radio HT = 4 unit <p>Lokasi II</p> <p>Sumber daya :</p> <ul style="list-style-type: none"> - POLRI = 31 Orang (Ton 1 Karhutla) - Pa Korlap = AKP Richard, S.I.K. & Danton 1 Ipda Ali Rifqi M, S. Tr. K. - Masyarakat = (5 orang) <p>Peralatan :</p> <ul style="list-style-type: none"> - 2 unit AWC - 1 unit Mobil Karhutla - 1 unit Mobil Barrier - 1 unit Truck - 2 unit Mesin Alkon Sedang (AWC BRIMOB) - 2 unit Mesin Alkon Kecil (Mobil Karhutla) - selang 1.5" = 6 roll - selang 2.5" = 10 roll - nozel 1.5" = 2 buah - nozel 2.5" = 1 - cabang selang = 1 buah - Radio HT =4 unit <p>Lokasi III</p> <p>Sumber daya :</p> <ul style="list-style-type: none"> - POLRI = 31 Orang (Ton 1 Karhutla) - Pa Korlap = AKP Richard, S.I.K. & Daton Ipda Ali Rifqi M, S. Tr. k. - Damkar = (10 orang) - Manggala Agni = (10 orang) <p>Peralatan :</p> <ul style="list-style-type: none"> - 2 unit AWC - 1 unit Mobil Karhutla - 1 unit Mobil Barrier 	
---	--	--	---	--

<p>Personel Peleton 1 Siaga Karhutla Brimob standby Posko Bundaran Burung menerima informasi bahwa terjadi kebakaran di Jalan Mahir Mahar (simpang 4 G. O bos Ujung belok kiri) Selanjutnya Personel Siaga dibawah Pimpinan Pa Korlap menuju ke TKP Kebakaran tersebut untuk melakukan pemadaman. Sumber air yang digunakan dari Unit AWC BRIMOB. *Dokumentasi/tikor : terlampir Hasil : api padam</p> <p>LOKASI 2 Alamat : jln. karanggan 2 perumahan Blok A Kel : Tanjung Pinang Kec : Pahandut Kota : Palangka Raya - Waktu pemadaman : 12.30 wib - Selesai pemadaman : 14.30 wib - luas yang terbakar = +- 1 hektar - berhasil dipadamkan = +- 1 hektar - Status lahan : Tanah kosong Dekat Pemukiman - Sumber air : AWC Brimob, Water Bombing - Tipe Kebakaran : atas - Tipe tanah : mineral - Vegetasi : semak belukar, ilalang kering</p> <p>Deskripsi Personel Peleton 2 Siaga Karhutla Brimob standby Posko Bundaran Burung menerima informasi bahwa terjadi kebakaran di Jalan Karanggan 2 masuk perumahan Blok A. Selanjutnya Personel Siaga dibawah Pimpinan Pa Korlap menuju ke TKP Kebakaran tersebut untuk melakukan pemadaman. Sumber air yang digunakan Unit AWC BRIMOB. *Dokumentasi/tikor : terlampir Hasil : api padam</p> <p>LOKASI 3 Alamat : Jl. Adonis Samad Kel : Panarung Kec : Pahandut Kota : Palangka raya - Waktu pemadaman : 15.00 wib - Selesai pemadaman : 23.30 wib - luas yang terbakar = +- 4 hektar - berhasil dipadamkan = +- 3 hektar - Status lahan : Tanah kosong</p>					<ul style="list-style-type: none"> - 1 unit Truck - 1 unit Truck tangki milik Ditjen Perhubungan udara (sampai pkul 17.00wib) - 2 unit Damkar Kota Palangkaraya - 1 unit Mesin Alkon Sedang (AWC BRIMOB) - 2 unit Mesin Alkon Kecil (Mobil Karhutla) - selang 1.5" = 6 roll - selang 2.5" = 10 roll - nozel 1.5" = 2 buah - nozel 2.5" = 1 buah - cabang selang = 1 buah - Radio HT = 4 unit 	
--	--	--	--	--	---	--

<ul style="list-style-type: none"> - Sumber air : AWC Brimob, Mobil Damkar, manggala agni, dan Water Bombing. - Tipe Kebakaran : atas - Tipe tanah : mineral - Vegetasi : semak belukar, ilalang kering gambut basah. <p>Deskripsi Personel Peleton 1 Siaga Karhutla Brimob standby Posko Bundaran Burung menerima informasi bahwa terjadi kebakaran di Jalan Adonis Samad. Selanjutnya Personel Siaga dibawah Pimpinan Pa Korlap menuju ke TKP Kebakaran tersebut untuk melakukan pemadaman. Sumber air yang digunakan dari Unit AWC BRIMOB. *Dokumentasi/tikor : terlampir Hasil : api padam</p>					
<p>BPBD Kota Palangka raya</p> <p>Lokasi bencana : bukit keminting 15 kelurahan palangka Penyebab bencana : pemadaman yg blm tuntas pd hari sebelumnya Deskripsi singkat : bpbd kota palangka raya melakukan pemadaman lanjutan di lokasi kejadian karhutla di jl. Bukit keminting 15 kelurahan palangka.metode pemadaman dgn membagi 2 tim utk melakukan blokade perluasan dampak karhutla Kondisi muktahir : Korban : - Kerusakan : - upaya yg dilakukan :pemadaman lanjutan.kegiatan pemadaman selesai pd pukul 17.25 wib Kendala : -</p>	√			<p>Personil : bpbd kota palangka raya tergabung dgn tim satgas karhutla kota palangka raya di komando langsung oleh kepala bpbd kota palangka raya</p>	BPBD Kota Palangka raya
<p>Giat Pemadman Daops Palangka raya</p> <p>Lokasi 1 : Jln. Telaga Sari Kel. Bukit Tunggal Kec. Jekan Raya Kota Palangka Raya Titik koordinat : S 2.159124 E 113.851369 Estimasi Luas Kebakaran : ± 4 Ha Vegetasi :</p>	√			<p>Lokasi I Pelaksana : Tim Gabungan Peralatan dan Perlengkapan : ~ 1 unit kendaraan R4 ~ 1 unit mesin robin ~ 1 unit mesin waterax ~ 25 buah selang uk 1,5 ~ 1 unit water tank portable</p> <p>Lokasi II Pelaksana : Tim Gabungan</p>	Daops Palangka raya

<p>Semak belukar dan tumbuhan pakis Sumber Air : Sumur bor Tipe Tanah : Gambut sedang Tipe Kebakaran : Permukaan dan bawah Waktu Pemadaman : Pukul 10.00 - 16.00 WIB. Dokumentasi : Terlampir Keterangan : Merupakan pemadaman lanjutan, dan perlu dilakukan pembasahan</p> <p>Lokasi 2 : Jln. Sethadji Induk Kel. Langkai Kec. Pahandut Kota Palangka Raya Titik koordinat : S 2.24465 E 113.92787 Estimasi Luas Kebakaran : ± 2 Ha Vegetasi : Semak belukar dan tumbuhan pakis Sumber Air : parit, kedalaman ± 0.3 m, lebar 1.5 m. Tipe Tanah : Gambut sedang Tipe Kebakaran : Permukaan dan bawah Waktu Pemadaman : Pukul 13.00 - 16.00 WIB. Dokumentasi : Terlampir Keterangan : Pemadaman lanjutan dan perlu dilakukan mopping up.</p> <p>Lokasi 3 : Jln. Kranggan 1 Kel. Tanjung Pinang Kec. Pahandut Kota Palangka Raya Titik koordinat : S 02.245835 E 113.955375 Estimasi Luas Kebakaran : ± 3 Ha Vegetasi : Semak belukar, tanaman keras dan tumbuhan pakis Sumber Air :</p>				<p>Peralatan dan Perlengkapan : ~ 1 unit kendaraan monilog ~ 1 unit mesin pemadam ~ 10 buah selang uk 1,5</p> <p>Lokasi III Pelaksana : Tim Gabungan Peralatan dan Perlengkapan : ~ 1 unit kendaraan R4 ~ 1 unit kendaraan R6 ~ 1 unit mesin pemadam lengkap ~ 20 buah selang uk. 1.5 ~ 1 unit mesin pompa apung</p> <p>Lokasi IV Pelaksana : Tim Gabungan Peralatan dan Perlengkapan : ~ 2 unit kendaraan R4 ~ 10 buah selang uk 1,5</p> <p>Lokasi V Pelaksana : Tim Gabungan Peralatan dan Perlengkapan : ~ 1 unit mobil mobil patroli ~ 1 unit kendaraan R4 ~ 2 unit kendaraan R2 ~ 20 buah selang store uk 1,5</p>	
---	--	--	--	--	--

<p>Parit, kedalaman 0.4 m, lebar 1 m. Tipe Tanah : Gambut tipis Tipe Kebakaran : Permukaan dan bawah Waktu Pemadaman : Pukul 13.00 - 17.30 WIB. Dokumentasi : Terlampir Keterangan : Merupakan pemadaman lanjutan</p> <p>Lokasi 4 : Jln. Trans Kalimantan Kameloh Baru Kel. Kameloh baru Kec. Sabangau Kota Palangka Raya Titik koordinat : S 2.294604 E 113.040012 Estimasi Luas Kebakaran : ± 1 Ha Vegetasi : Semak belukar Sumber Air : Parit Tipe Tanah : Gambut sedang Tipe Kebakaran : Permukaan Waktu Pemadaman : Pukul 14.30 - 17.00 WIB. Dokumentasi : Terlampir Keterangan : Perlu dilanjutkan pemadaman</p> <p>Lokasi 5 : Jln. Adonis Samad Kel. Panarung Kec. Pahandut Kota Palangka Raya Titik koordinat : S 2.3244644 E 113.953461 Estimasi Luas Kebakaran : ± 5 Ha Vegetasi : Semak belukar, ranting dan pohon Sumber Air : Dukungan water canon dari brimob serta mobil pemadam damkar kota. Tipe Tanah : Gambut dalam Tipe Kebakaran :</p>					
---	--	--	--	--	--

	<p>Permukaan dan bawah Waktu Pemadaman : Pukul 19.00 - 02.15 WIB.</p> <p>Dokumentasi : Terlampir</p> <p>Keterangan : Perlu dilanjutkan kegiatan pemadaman</p>					
3.	<p>KAB. PULANG PISAU (Status Siaga Darurat Karhutla)</p> <p>Posko SDB Karhutla BPBD Kab. Pulang Pisau</p> <p>1. KEGIATAN POSLAP KEC. JABIREN RAYA : Lokasi : Desa Tanjung Taruna dan Tumbang Nusa. Titik Koordinat : S. -2.33434, E. 114.07547 Estimasi Luasan : Dalam Proses Penanganan Pemadaman Hari ke : 21 Hari Keadaan Lokasi : - Jenis Tanah : Gambut . - Vegetasi Terbakar : Pakis, kayu dan semak belukar. - Luas Terbakar : Masih belum bisa di ukur karena api masih menyala. - Jenis Kebakaran : permukaan dan Bawah. - Status Lokasi : Lahan kosong. - Sumber Air : Parit irigasi / kanal dan Sumur Bor.</p> <p>Ket : Kebakaran belum padam sepenuhnya.</p> <p>- UPAYA YANG DILAKUKAN : - Upayakan pemadaman di daerah Tumbang Nusa dan Taruna terus di lakukan, oleh tim Poslap dan Tim BKO Pos Komando. - Pemadaman masih di fokuskan di area jalan lintas Kalimantan dengan menggunakan truck tangki dan tambahan sumur sebanyak 4 titik di area yang tidak jauh dari tepi jalan Lintas Trans Kalimantan karena parit di kiri dan kanan jalan kering. - Pengamanan jalan lalulintas juga dilakukan oleh Polres Pulang Pisau di area kebakaran Desa Taruna di karenakan petugas pemadaman bekerja di pinggir jalan untuk melakukan pemadaman.</p>	√	√	√	<p>1. POSLAP KEC. JABIREN RAYA : PERSONIL : Tim Pos Komado dan Poslap Jabiren Raya - Poslap Jabiren Raya 12 orang.. - BPBD 10 orang - TNI 5 Orang - Polri 5 Orang - TN. Sebangau 7 orang - Orari 1 Orang - DLH 5 Orang - Dinsos 5 Orang (DU) - Manggala Agni 30 orang . - Satgas Karhutla Prov. 30 Orang</p> <p>SARPRAS : - 7 Unit mobil R4 - 1 Unit Truck Tangki - 1 Unit Dapur Umum - 1 Unit Tossa - 8 Unit Motor R2 - 3 Unit mesin Max 3 lengkap dengan alat pemadaman. - 2 Unit mesin Honda lengkap dengan alat pemadaman. - 2 Unit Mesin Robin lengkap dengan alat pemadaman. - 1 Unit mesin Tohatsu lengkap dengan alat pemadaman.</p> <p>2. POSLAP KEC. KAHAYAN TENGAH : PERSONIL : - Tim Poslap Kahayan Tengah, - Dansatgas Provinsi Kalteng, - MPA Bukit rawi - KPHP kahayan tengah</p> <p>SARPRAS :</p>	Posko SDB Karhutla BPBD Kab. Pulang Pisau

<p>2. KEGIATAN POSLAP KEC. KAHAYAN TENGAH : LOKASI : Desa Bukit Rawi KOORDINAT : S. -1.85272, E.113.95534 KEADAAN LOKASI: - Jenis Tanah : Pasir - Vegetasi Terbakar : Tumih, akasia, geronggang, Pakis dan semak belukar - Luas Terbakar : ± 3 Ha - Luas yg di padamkan = sekitar 0,3 Ha - Jenis Kebakaran : Atas permukaan - Status Lokasi : Lahan kosong - Sumber Air : tidak ada sumber air di lokasi terbakar</p> <p>UPAYA : - Tim apel dan briefing giat pemadaman. - Tim persiapan personil dan peralatan. - Tim berangkat dari posko Poslap sekitar 07:38 wib kelokasi kebakaran dengan menggunakan R4 dan R2. - Tim tiba dilokasi kebakaran pukul 09:00wib. - Tim melakukan pemadaman langsung menggunakan peralatan tangan manual. - Tim kembali ke poslap pukul 16:00 wib. - Lokasi terbakar untuk sementara ini belum bisa dinyatakan aman karena kebakaran masih terjadi dan besar kemungkinan meluas</p> <p>3. KEGIATAN POSLAP KEC. MALIKU : LOKASI : Desa : Desa Maluku Baru Kecamatan : Maluku Kabupaten : Pulau Pisau</p> <p>KOORDINAT Bujur : -2.968531 Lintang : 114.133894</p> <p>KEADAAN LOKASI: - Jenis Tanah : Gambut tipis . - Vegetasi : Pakis, kayu, galam, akasia dan semak belukar.</p>			<p>- 1 Unit Mobil Personil - 4 Unit Motor R2 - 2 Unit Robin milik MPA bukit rawi lengkap dengan peralatan</p> <p>3. POSLAP KEC. MALIKU : PERSONIL : - Tim Terpadu Poslap Karhutla Kec. Maluku Kab. Pulau Pisau 2 orang. - TNI 3 orang. - Polri 3 orang. - Manggala Agni 2 Orang. - Masyarakat 8 orang.</p> <p>SARPRAS : - 6 Unit R2</p> <p>4. POSLAP KEC. KAHAYAN HILIR : 1 PELAKSANA PATROLI : 1. Polri : 3 2. TNI : 2 3. MPA : 4</p> <p>5. POSLAP KEC. PANDIH BATU : PERSONIL : - Tim Terpadu Poslap Karhutla Kec. Pandih Batu Kab. Pulau Pisau. -TNI : 3 ORG - POLRI : 2 ORG -M. AGNI : 1 ORH - MPA : 10 ORG</p> <p>SARPRAS : - R2: 11 Unit Motor - R4: - - jat : 1 pck - Mesin pompa(robin) : 2 unit Mesin - selang air pemadam 140 meter.</p> <p>5. POSLAP KEC. SEBANGAU KUALA : PERSONIL : - Tim Terpadu Poslap</p>
--	--	--	---

<p>- Luas Terbakar : - - Jenis Kebakaran: - - Status Lokasi : - - Sumber Air : Parit irigasi.</p> <p>UPAYA YANG DILAKUKAN:</p> <ul style="list-style-type: none"> - Melaksanakan Partoli di daerah rawan Kebakaran dan melaksanakan Sosialisasi larangan membakar hutan dan lahan sekaligus menyampaikan Maklumat Kapolda Kalteng di Desa Maluku Baru serta. - Melaksanakan Koordinasi dan Sosialisasi dengan Kepala Desa Maluku Baru Sdr. Yanto S.Hut beserta Perangkat Desa terkait rencana Penempatan Poslap Karhutla tambahan di Kantor Ds. Maluku Baru Kec. Maluku. <p>Tim yang Melaksanakan Patroli terdiri dari :</p> <ul style="list-style-type: none"> - 1 Tim Poslap Kecamatan Maluku - 1 Tim POLRI (Polsek Maluku) - 1 Tim TNI (Koramil Pangkoh) - 1 Tim Masyarakat. <p>4. KEGIATAN POSLAP KEC. KAHAYAN HILIR : Waktu : - Hari : Jumat, 09 Agustus 2019 - Jam : 12.30 Wib s/d selesai - Tempat : Desa Buntoi Kec. Kahayan Hilir</p> <p>Bentuk kegiatan Melaksanakan giat Groun Check terhadap Spot2 Api di Ds. Buntoi Sei Saka Pariyah dan Handel Tengang Kec. Kahayan Hilir.</p> <p>Apel & Briefing Rencana Kegiatan Harian Patroli</p> <p>KONDISI UMUM LOKASI PATROLI a. Desa : Buntoi Kec : Kahayan Hilir KAB : PULANG PISAU</p> <p>HASIL KEGIATAN PATROLI - Sosialisasi Nama : Tungking Pekerjaan : Kepala Handil Sei saka Pariyah Materi Sosialisasi : Tim menemui Kades Dan mendatangi</p>				<p>Karhutla Kec.Sebangau Kuala Kab. Pulang Pisau 3 orang. - TNI 2 orang. - Polri 5 orang. - MPA 6 orang -TNS 1 Orang - Masyarakat 9 org</p> <p>SARPRAS : - 1 Unit Tosa R3 - 3 Unit Mesin Robin</p> <p>6. POS KOMANDO SIAGA DARURAT KARHUTLA :</p> <p>Personil : - BPBD 10 orang - TNI 5 Orang - Polri 5 Orang - TN. Sebangau 7 orang - Orari 1 Orang - DLH 5 Orang - Dinsos 5 Orang (DU) - Manggala Agni 2 Orang Jumlah : 40 Orang</p> <p>Sarpras : - Mesin Portabel 7 Unit - Mobil Operasional 7 Unit TN Sebangau : 1 Unit DLH : 1 Unit BPBD : 1 Unit + 1 Unit Truck Tangki Polres : 1 Unit TNI : 1 Unit Dinsos : 1 Unit Dapur Umum - Sepeda Motor 7 Unit Jumlah : 21 Unit</p>
--	--	--	--	--

<p>masyarakat Yang Sedang melakukan aktifitas diladang dan tim melakukan himbauan kepada mereka,jangan membuka lahan dengan cara di bakar.</p> <p>- Rawan Karhutla</p> <p>Luas. : ± 10 Ha</p> <p>Keterangan : Lahan milik masyarakat yang tidak di garap dan di biarkan begitu saja</p> <p>Vegetasi : Pakis,Pohon Hutan dan semak belukar.</p> <p>Jenis tanah : Mineral/Gambut</p> <p>Koordinat :</p> <p>S : 2.77571</p> <p>E : 114.17912.229.7ft.359</p> <p>Sumber Air :</p> <p>Ket : Kanal dengan lebar ++4 meter</p> <p>Koordinat :</p> <p>S : 2.77562</p> <p>E : 114.17473.128.0ft.299</p> <p>Jarak Tempuh Patroli : $\pm 9,47$ km perjalanan dari Kantor Polsek Kahayan Hilir ke lokasi sasaran.</p> <p>GROUND CHECK HOTSPOT</p> <p>Hasil Groundcheq</p> <p>Lokasi : Sei Saka Pariyah</p> <p>Koordinat : S :2.77564</p> <p>E :114.18006</p> <p>Kesimpulan : Masih terdapat Spot Api yang sudah membakar Tanah sehingga tidak dapat di padamkan.</p> <p>PEMADAMAN</p> <p>Lokasi : Sei Saka Pariyah</p> <p>Kec. : Kahayan Hilir</p> <p>Kab. : Pulang pisau</p> <p>Koordinat</p> <p>S : 2.77564</p> <p>E : 114.18006,170,6ft.192</p> <p>Keterangan :</p> <p>Dokumentasi : Terlampir</p> <p>1. Pada hari Jum'at tanggal 09 Agustus 2019 Skj. 08.30 Wib s/d selesai di Kantor BPD Desa Gohong Jl.Pahlawan Ucu Rt.07 Kec. Kahayan Hilir Kab Pulang Pisau Prov. Kalteng,telah di bentuk (SATGAS KARHUTLA DESA GOHONG) yaitu Patroli gabungan Tni/Polri, BPBD, MPA beserta Masyarakat untuk melakukan pencegahan kebakaran lahan dan hutan dengan rincian koordinat BT</p>					
--	--	--	--	--	--

<p>114.1738 LS -2.4031</p> <p>Kegiatan yang dilaksanakan oleh personil yaitu:</p> <ol style="list-style-type: none"> 1. Tni : 3 2. Polri : 3 3. BPBD : 3 4. MPA : 3 5. Masyarakat : 2 <p>SARPRAS :</p> <ul style="list-style-type: none"> -R4:- -R2 8 unit - 1 Unit Mesin Robin - Alat kelengkapan pemadam <p>KONDISI UMUM LOKASI PATROLI</p> <p>a. Desa : Gohong Kec : Kahayan Hilir Kab : Pulang Pisau</p> <p>b.Jarak Tempuh Patroli :5 Km</p> <p>KEADAAN LOKASI</p> <ul style="list-style-type: none"> - Jenis Tanah : Gambut Dalam - Vegetasi : semak belukar dan tumbuhan pakis serta tanaman hutan lainnya - Status Lokasi : Lahan Kosong dan perkebunan Milik Warga - Sumber Air : Parit Irigasi Jalan serta sumur bor. <p>HASIL KEGIATAN PATROLI POSLAP SBB:</p> <ul style="list-style-type: none"> - Tim Satgas mendapat Informasi dari warga desa gohong bahwa ada titik api di Jl. Trans Kalimantan RT.07 Desa Gohong. Tim langsung Groundcheq ke titik tersebut benar ada titik api, diperkirakan api berasal dari potong rokok dan dapat dipadamkan oleh tim Satgas - Tim satgas karhutla melakukan pembasahan di pinggir jalan trans Kalimantan Desa Gohong yang rawan terbakar. <p>SITUASI LOKASI</p> <ul style="list-style-type: none"> - tidak ada Hot spot di wilayah desa gohong. <p>Kaposlal Kec Kahayan Hilir IPTU SUGIHARSO,S.</p>					
---	--	--	--	--	--

<p>5. KEGIATAN POSLAP KEC. PANDIH BATU : LOKASI : LOKASI : Desa. : perbatasan talio hulu dan mulyasari Kec. : Pandih Batu Kab. : Pulang Pisau</p> <p>KOORDINAT L. -3°3'46 B. 114°5'49</p> <p>KONDISI CUACA - Temperatur. : 33°C - Kelembaban : 51 % - Kec.Angin. : 5 km/jam</p> <p>KEADAAN LOKASI: - Jenis Tanah : Gambut . - Vegetasi : Pakis, kayu tanah², garonggang dan semak belukar. - Status Lokasi : Lahan kosong.</p> <p>UPAYA YANG DILKUKAN : - Tim melakukan Groncheck ke lokasi perbatasan di wilayah talio hulu dan mulyasari dan melakukan pemadaman oleh petugas TNI Polri dan manggala agni serta MPA desa mulyasari dan talio hulu. - Tim menemukan titik api di daerah perbatasan desa talio hulu dan mulyasari. - Kendala di lapangan sumber air terbatas,sebagian parit kering.</p> <p>6. KEGIATAN POSLAP KEC. SEBANGAU KUALA : LOKASI : Desa. : Paduran sebangau Kec. : Sebangau kuala Kab. : Pulang Pisau</p> <p>KOORDINAT -2,93089,113885,-6,6m,114°</p> <p>KEADAAN LOKASI: - Jenis Tanah : Gambut tipis . - Vegetasi Terbakar : Pakis, kayu, galam, akasia dan semak belukar - Luas Terbakar : - - Jenis Kebakaran : - Status Lokasi : - Sumber Air : Parit irigasi</p> <p>UPAYA YANG DILAKUKAN: Melaksanakan Pemadaman api di</p>				
---	--	--	--	--

<p>Desa Paduran Sebangau serta melakukan pendinginan di spot-spot sisa bakaran yg telah terjadi.</p> <p>Tim yang Melaksanakan Patroli terdiri dari :</p> <ul style="list-style-type: none"> - 1 Tim Poslap Kecamatan Sebangau Kuala - 1 Tim POLRI (Polsek Sebakul) - 2 Tim TNI (bhabinsa sebankul). - 1 Tim Masyarakat <p>7. KEGIATAN PT MENTENG KENCANA MAS :</p> <p>Lokasi :</p> <p>Desa : Gandang Barat</p> <p>Kec. : Maluku</p> <p>Kab. Pulang Pisau</p> <p>Kegiatan :</p> <ul style="list-style-type: none"> - pemadaman lanjutan PT MKM pada hari ini jum'at 9 Agustus 2019 di lokasi lahan masyarakat diluar Kebun Plasma MKE , terdiri dari 2 tim Damkar dan karyawan jumlah 8 orang dengan Sarpras M Dek 1 unit , 2 Robin dilanjutkan dengan petugas jaga malam. di mohon untuk menjadikan periksa. <p>D. KEGIATAN POS KOMANDO SIAGA DARURAT KARHUTLA :</p> <p>1). Melaksanakan Apel Pagi di Pos Komando Karhutla Kab. Pulang Pisau</p> <p>2). Melaksanakan Anev. di Pos Komando hasil dari laporan harian pemadaman Poslap di lapangan serta menyusun rencana aksi pemadaman selanjutnya untuk penanganan kebakaran di Desa Tumbang Nusa dan Tanjung Taruna.</p> <p>3). Pemeriksaan kesehatan personil di Pos Komando dan Personil dilapangan dengan memberikan obat-obatan dan suntikan vitamin serta pemeriksaan tekanan darah bagi personil yang mau berangkat atau selesai melakukan pemadaman.</p> <p>4). Patroli udara menggunakan heli di wilayah kabupaten pulang pisau yang diikuti oleh IC, wakil IC dan perwakilan awak media TVone pada 9/08/2019 dengan tujuan taruna, jabiren, pandih batu, memantau</p>					
---	--	--	--	--	--

	<p>perkembangan karhutlah sebagai salah satu bahan rekomendasi tindakan selanjutnya</p> <p>5). Tim BKO Regu II untuk lanjutan Pemadaman/Pembasahan Karhutla Pos Lapangan Jabiren Raya di Desa Taruna. - Durasi Operasi : Selama 3 (tiga) hari Terhitung tanggal (9 s/d 11 Agustus 2019)</p> <p>5). Menerima laporan dari Tim Poslap Kecamatan Siaga Darurat KARHUTLA. - Melakukan pemantauan cuaca, hotspot, arah angin dan kondisi sungai serta daerah yang rawan bencana Karhutla di wilayah Kab. Pulang Pisau. - Menerima informasi / laporan bencana lainnya melalui Radio HT, telepon seluler, whatsapp / grup dan sarana informasi resmi di Kab. Pulang Pisau serta masyarakat. - Terus berkoordinasi dengan TNI, POLRI, SOPD, Kepala Desa, Camat dan Organisasi Kemasyarakatan di Kabupaten Pulang pisau tentang KARHUTLA.</p>					
4.	<p>KAB. KOTAWARINGIN TIMUR (Status Siaga Darurat Karhutla)</p> <p>Posko SDB Karhutla Kab. Kotawaringin Timur</p> <p>1) Pantauan Hotspot : 48 HS INFO KEGIATAN TRC KOTIM</p> <p>1. Monitoring dan pengumpulan data / informasi bahan laporan melalui berbagai sumber</p> <p>2. Perawatan dan penyiapan perlengkapan dan peralatan</p> <p>3. Tim Posko Melakukan Pemadaman di Pelangsian</p> <p>4. Apel Pagi dan Sore Posko Siaga Karhutla Kotim</p> <p>5. Tim Posko Melakukan Patroli Utara - Selatan</p> <p>6. Tim Posko Melakukan Pemadaman Lanjutan di Jalan HM. Arsyad, Lembur Kuring</p> <p>7. Tim Posko Melakukan Pemadaman di Jalan Jenderal Sudirman Km. 21</p> <p>8. Tim Posko Melakukan Pemadaman di Tambulihan</p> <p>9. Tim Posko Melakukan Patroli di Desa Eka Bahurui</p>	√	√	√	Satgas PDB Karhutla BPBD Kab. Kotawaringin Timur	Posko SDB Karhutla Kab. Kotawaringin Timur

<p>10. Tim Posko Melakukan Pemadaman di Lingkar Utara</p> <p>11. Tim Posko Melakukan Pemadaman di Jenderal Sudirman Km. 26</p> <p>12. Water Bombing dengan BT, Desa Bagendang Tengah, Kecamatan MH. Utara, Kabupaten Kotawaringin Timur menggunakan 2 buah Heli (MI 813 dan MI 862)</p> <p>13. Water Bombing dengan BT, Desa Bagendang Tengah, Kecamatan MH. Utara, Kabupaten Kotawaringin Timur menggunakan 1 buah Heli (MI 813)</p>					
<p>I. Kodim 1015/Spt</p> <p>A. Koramil 1015-07/Bgd</p> <p>1) Hotspot :</p> <p>a) 112.8471 E -2.6588 S</p> <p>b) 112.838 E -2.7254 S</p> <p>c) 112.8358E -2.7262S</p> <p>d) 112.8403 E--27321 S</p> <p>e) 112.84E -2.7347 S</p> <p>f) 112.8515 E -2.7305 S</p> <p>g) Ttk hotspot tsb berada di Desa Bagendang hilir dan Ds Bgd Hulu kec. Mentaya Hilir Utara.</p> <p>h) Luas areal yg terbakar = 100 Ha +50 Ha dari sebelumnya (Pembukaan kebun Sawit)</p> <p>Nama Pemilik : Willy</p> <p>Alamat :Palangkaraya</p> <p>Sebelah Barat : Bp.Unan</p> <p>Sebelah Selatan : Hutan Hp</p> <p>Sebelah Timur : Kebun masyarakat</p> <p>Sebelah Selatan : Kebun masyarakat</p> <p>Sampai sekarang api.masih belum bisa dipadamkan karena merupakan lahan Gambut.</p> <p>Jarak dari Koramil ke Sasaran 13 km dgn Roda dua dan jalan kaki dengan waktu tempuh 30 menit</p> <p>2) Langkah yang diambil :</p> <p>a) Melaksanakan kordinasi dg Pihak terkait</p> <p>b) Mentiapkan alkap yg digunakan</p> <p>c) Tim melaksanakan Brifing</p> <p>d) Tim berangkat kelokasi</p>	√	√		<p>A. Koramil 1015-07/Bgd</p> <p>1) Personel yang terlibat :</p> <p>a) TNI. : 2 orang.</p> <p>b) Polri : 2 orang</p> <p>c) MPA : 3 orang.</p> <p>d) Kec. : 1 orang</p> <p>2) Alkap yg digunakan</p> <p>a) R.4 : -</p> <p>b) R2. : 5</p> <p>c) GPS : 1 buah</p> <p>d) Alkon : 1 Unit</p> <p>B. Koramil 1015-08/Mbk</p> <p>1) Dgn kekuatan Personil sbb :</p> <p>-TNI : 2 org'</p> <p>-Polisi : 2 org</p> <p>-BPD : 2 org</p> <p>-Perangkat Desa : 1 org</p> <p>- PMR : 1 org</p> <p>- Damkar : 2 org</p> <p>- MDMC (Muhammadiyah) : 1</p> <p>2) Alat yg digunakan :</p> <p>- Tangki milik BPBD : 2 buah</p>	Kodim 1015/Spt

<p>e) Melaksanakan Pemadaman menggunakan alkon yg bisa terjangkau</p> <p>3) Kendala</p> <p>a) Lahan yg yg terbakar merupakan lahan Gambut dan api kena tiupan angin melompat ke tempat lahan yg lain</p> <p>b) Mobilisasi alat ke lokasi sangat Sulit terjangkau dg kendaraan</p> <p>c) Tiupan angin memudahkan api cepat merambat ke tempat lain sehingga sulit untuk di padamkan Secara total</p> <p>d) Air yg ada di sekitar lokasi tdk Host Spot sangat minim</p> <p>e) Berusaha memadamkan api semaksimal mungkin.</p> <p>B. Koramil 1015-08/Mbk Desa Eka Baharui Kec. MB Ketapang :</p> <p>1. Lahan terbakar di sekitaran jl. Peternakan</p> <p>Co. 112. 911 E -2. 5760 S</p> <p>Co. 112.9168 E -2.5714 S</p> <p>Co. 112.9482 E -2. 5838 S</p> <p>Co 112.9495 E -2. 5889 S</p> <p>Pemilik Bapak Sansan Luas : 3 Ha *batas selatan jl. Sungai kuda marleh * batas timur jalur 1 jl. Peternakan Desa Eka Baharui *batas utara jl. Peternakan *batas barat Bu Umi</p> <p>C. Koramil 13/Kky.</p> <p>Titik Hs di Co -1.8971 - 112.5736 Berada di Ds. Tanjung Jariangau Kec. Mentaya Hulu.</p> <p>- Luas : 1Ha /kebun karet - Pemilik : Rahmat - Perbatasan dgn : Barat : Hutan Timur : jln poros Desa Utara : Syahril Selata : Jainudin</p> <p>Api sdh dapat di padamkan dgn bantuan PT. TASK & Masy.</p>					
--	--	--	--	--	--

5.	KAB. SERUYAN Kegiatan BPBD Kab. Seruyan 1. Monitoring dan pengumpulan data / informasi bahan laporan melalui berbagai sumber 2. Apel Persiapan Tim Siaga Karhutla Seruyan 3. Tim Satgas Melakukan Pemadaman di Desa Bangun Harja Kecamatan Seruyan Hilir Timur 4. Tim Satgas Melakukan Pemadaman di Desa Bangun Harja Perbatasan desa Halimaung Jaya 5. Tim Satgas Melakukan Pemadaman di Desa Bangun Harja jalur 12 6. Tim Satgas Melakukan Pemadaman darat di Desa Sungai Bakau 7. Water Bombing Melakukan Pemadaman dengan Koordinat 03⁰18'34.69"S 112⁰44'39.69"E Desa Sungai Bakau Kecamatan Seruyan Hilir Timur, dan luasan yg telah dipadamkan hari ini 14 Ha dan api belum padam	√			Satgas BPBD Kab. Seruyan	BPBD Kab. Seruyan
6.	KAB. KATINGAN (Status Siaga Darurat Karhutla)					
7.	KAB. KAPUAS (Status Siaga Darurat Karhutla)					
8.	KAB. SUKAMARA					
9.	KAB. BARITO UTARA A. Anggota MPA, Kepolisian, Aparat Kecamatan, Koramil dan masyarakat sekitar melakukan giat pemadaman kebakaran hutan di Kelurahan Tumpung Laung II Kec. Montallat karena peralatan yang tidak menunjang dan berhubung hari mulai	√			Tim Gabungan	BPBD Kab. Barito Utara

	gelap maka kegiatan pemadaman di hentikan B. Anggota MPA Kandui bersama Kades Malungai dan Kades Pelari memadamkan kebakaran hutan dan lahan di Kecamatan Gunung Timang					
10.	KAB. BARITO SELATAN (Status Siaga Darurat Karhutla) kegiatan posko Siaga Darurat Bencana Karhutla Hari Jum'at, tgl 09 Agustus 2019 Dilakukan pemadaman Lokasi di Desa Tetei Lanan Kec. Dusun selatan Kab. Barsel Koordinat : S -1.6621095" E 115.0284537" Luasan Kebakaran : 2.93 Hektar Kondisi lapangan : semak belukar, Gambut, Penjalaran Api Cepat. Upaya yang di lakukan : Pemadaman dan Pembatasan penjalaran Api. Pemadaman dilakukan mulai pukul : 11.30 WIB berakhir 16:00 WIB.	√			Personil : - BPBD - POLRI - KPHP BARITO HILIR - MANGGALA AGNI - TAGANA - Masyarakat setempat Sarana Prasarana : - Kendaraan roda 4 : 3 Unit - Kendaraan roda 2 : 4 unit - Mesin Pompa : 3 Unit - Selang : 12 rol - Jet sooter : 7 buah - Parang : 6 bilah - Ember : 4 buah - Hp Android : 15 buah - Handy talk : 6 buah	BPBD Kab. Barito Selatan
11.	KAB. BARITO TIMUR					
12.	KAB. GUNUNG MAS (Status Siaga Darurat Karhutla)					
13.	KAB. LAMANDAU Kejadian Kebakaran Lahan ✓ Hasil Giat: 1. Kejadian kebakaran pada pukul 13.30 wib, 2. Vegetasi yang terbakar semak belukar 3. Penyebab Masih dalam penyelidikan 4. Luas lahan kurleb 1,5 Ha. 5. Informasi di dapat dari Pak Siswanto 6. Kendala: ~ kendaraan roda 6 dan 4 tidak dapat masuk karena jalan setapak ~ areal tidak memiliki sumber air ✓ Titik Koordinat : Desa Liku : -2.06387S, 111.314907E.	√			Personil Penanganan : 1. Kalaksa BPBD dan TRC-PB 12 Personil 2. Relawan 6 Orang	BPBD Kab. Lamandau
14.	KAB. KOTAWARINGIN BARAT					
15.	KAB. MURUNG RAYA					

DOKUMENTASI

Pemadaman Karhutla di Kota Palangka Raya

1. Jl. Karanggan, Kel. Panarung, Kec. Pahandut



36

2. Jl. Mahir Mahar Km. 1, Kel. Langkai, Kec. Pahandut



3. Jl. Lintas Kalimantan, Kel. Kereng Bangkirai, Kec. Sebangau





4. Jl. Keranggan II, Kel. Langkai, Kec. Pahandut



5. Jl. G.Obos X, Kel. Menteng, Kec. Jekan Raya



6. Pemadaman Lanjutan : Jl. Alson III, Kel.Bukit Tunggul, Kec. Jekan Raya



7. Jl. Mahir Mahar (Lintas Kalimantan), Kel. Kereng Bangkirai, Kec. Sebangau




38

8. Pemadaman Lanjutan : Jl. Tjilik Riwut km. 16, Kel. Bukit Tunggul, Kec. Jekan Raya



9. Jl. Pasendeng, Kel. Sabaru, Kec. Sebangau



10. Jl. Adonis Samad, Kel. Langkai, Kec. Pahandut



39

11. jln. Damang Bustaf Erang km 13



12. Jalan D.Tawa Kel. Bukit Tunggul



13. Jln. Cilik Riwut Km 8,5 Sebelah Kanan Dari Arah Palangka Raya Belakang Karoke Diamond



14. Jln. RT milono ,sebelum bundaran burung sebelah kiri belakang penjual buah .



40

Kegiatan Pemadaman Karhutla Daops Palangka Raya

Jln. Telaga Sari



Jln. Seth adji



Jln. Kranggan 1



Jln. Kameloh



Jln. Adonis Samad



Giat Pemadaman Karhutla Kab. Barito Utara



Giat Pemadaman Karhutla Kab. Lamandau



Giat Pemadaman Karhutla Kab. Seruyan



Giat Pemadaman Karhutla Kab. Barito Selatan



Giat Pemadaman Karhutla Kab. Pulang Pisau



Bhabinkamtibmas Ds.sebangu permai
-2,93089, 113,885, -6,6m, 144°
9 Agt 2019 17:12:04

Pos41 Bahu Palawa
225°
9 Agt 2019 13:57:36



Polda Kalteng

Jl. Mahir Mahar (Jl. Lintas Kalimantan), Kota Palangka Raya



Patroli dan Penanganan Karhutla di Wilayah Kodim 1015/Spt

Kab. Kotawaringin Timur



1) KEGIATAN POSKO KARHUTLA PROVINSI KALIMANTAN TENGAH

1. Pengumpulan data dan informasi dari Kabupaten/Kota.
2. Berkoordinasi dengan Kabupaten/Kota dalam penanganan Karhutla di Provinsi Kalimantan Tengah.
3. Penyampaian Laporan Harian kepada Pimpinan dan Instansi/Lembaga terkait.
4. Roll Call dan Pemantauan via Radio RPU (Freq.169.525 Mhz + 5.000).
5. Briefing Operasi Pukul 07.30 WIB di Masing-masing poslap.
6. Rapat Perencanaan Operasi Pukul 16.00 WIB.
7. Pelaksanaan kegiatan masing-masing bagian/bidang

Dokumentasi

Briefing Operasi Posko Karhutla Prov. Kalteng Pos Lapangan 1



Rapat Perencanaan Operasi Posko Karhutla Prov. Kalteng



Pelayanan Kesehatan dari AMCF Kapal Kemanusiaan Kepada Petugas Pemadam Posko SDB Karhutla Prov. Kalteng



2.3. Satgas Gakkum sampai hari Jum'at, 09 Agustus 2019 :

DATA PENEGAKAN HUKUM KEBAKARAN HUTAN DAN LAHAN TAHUN 2019

N O	KESATUAN	LP / LI	TKP	JML KASUS		J M L	LUAS TERBAKAR (HA)	NAMA TERSANGKA		JML DITAHAN		PENYELESAIAN				KET
				LID IK	SID IK			PERORAN GAN	KORPORASI	PERORAN GAN	KORPORASI	HAP I	P.19	P.21	HAP II	
1	2	3	4	5	6	7	8	9	10	11	12	13	14	15	16	17
1.	P. RAYA	LP/A/316/VII/RES.1.13./2019/KALTENG/RES P. RAYA, TGL 24 JULI 2019	JLN. MAHIR MAHAR KM 6, LINGKAR LUAR KEL. SABARU KEC. SABANGA U KOTA P. RAYA	-	1	1	0,01	BOBBY RAHMANI	-	BOBBY RAHMANI	-	-	-	-	-	-
		LI-19/VII/RES.1.13./2019, TGL 1 JULI 2019	JNN. PETUK KATIMPUN KEL. PETUK KATIMPUN KEC. JEKAN RAYA KOTA P. RAYA	1	-	1	0,5	-	-	-	-	-	-	-	-	-
		LI-20/VII/RES.1.13./2019, TGL 1 JULI 2019	JLN. TARUNG RIWUT KM 9, KEL. BUKIT TUNGGAL KEC. JEKAN RAYA KOTA P. RAYA	1	-	1	2	-	-	-	-	-	-	-	-	-
		LI-26/VII/RES.1.13./2019, TGL 8 JULI 2019	JLN. MERDEKA KEL. BUKIT TUNGGAL KEC. JEKAN RAYA KOTA P. RAYA	1	-	1	0,24	-	-	-	-	-	-	-	-	-
		LI/27/VII/RES.1.13./2019/RES KRIM, TGL 25 JULI 2019	JNN. YOS SUDARSO 17 KEL. MENTENG KEC. JEKAN RAYA KOTA P. RAYA	1	-	1	1	-	-	-	-	-	-	-	-	-
		LI/28/VII/RES.1.13./2019/RES KRIM, TGL 28 JULI 2019	JNN. YOS SUDARSO 17 KEL.	1	-	1	0,07	-	-	-	-	-	-	-	-	-

			MENTENG KEC. JEKAN RAYA KOTA P. RAYA													
		JLN. PASENDE NG KEL. SABARU KOTA P. RAYA	1	-	1	3									
		LINGKAR LUAR JLN. BADA K UJUNG KEL. BUKIT TUNGGAL KOTA P. RAYA	1	-	1	0,5									
		JLN. KALIBATA KEL. MENTENG KEC JEKAN RAYA KOTA P. RAYA	1	-	1	0,5									
		JLN. PERUMAH AN TEGAL SARI KM 10,5 (TJILIK RIWUT) KEL. BUKIT TUNGGAL KOTA P. RAYA	1	-	1	0,5									
		JLN. MAHIR MAHAR (LINGKAR LUAR) KM 9 KEL. BUKIT TUNGGAL KEC. JEKAN RAYA KOTA P. RAYA	1	-	1	1									
		JLN. YOS SUDARSO XVIII KEL. PALANGK A KEC. JEKAN RAYA KOTA P. RAYA	1	-	1	0,5									
		JLN. BANTENG 49 KEL. BUKIT TUNGGAL KOTA P. RAYA	1	-	1	0,5									

		KEL. PETUK KATIMPUN RT 04 RW II KOTA P. RAYA	1	-	1	0,5									
		JLN. G.OBOS XIX KEL. MENTENG KEC. JEKAN RAYA KOTA P. RAYA	1	-	1	0,5									
		JLN. PETUK KATIMPUN KEL. PETUK KATIMPUN KOTA P. RAYA	1	-	1	0,04									
		JLN. TARUNG RIWUT KM 9 KEL BUKIT TUNGGAL KOTA P. RAYA	1	-	1	1,5									
		JLN. MATAL KEL. SABARU KEC. SABANGA U KOTA P. RAYA	1	-	1	0,08									
		JLN. TINGANG XXIV KEL. BUKIT TUNGGAL KOTA P. RAYA	1	-	1	1,5									
		JLN. MAHIR MAHIR KM 7 KEL. BUKIT TUNGGAL KEC. JEKAN RAYA KOTA P. RAYA	1	-	1	1,5									
		JLN. TEMANGG UNG TAWA KEL. BUKIT TUNGGAL KOTA P. RAYA	1	-	1	1									
		JLN. LINGKAR LUAR KM 8 KEL. BUKIT	1	-	1	3									

			TUNGGAL KEC. JEKAN RAYA KOTA P. RAYA													
		JLN. JLN. CILIK RIWUT KM 10 MASUK JALAN TELAGA SARI	1	-	1	0,5									
		JLN. LINGKAR LUAR PERTENG AHAN G. OBOS DAN YOS SUDARSO KOTA P. RAYA	1	-	1	0,5									
		JLN. IR. SOEKARN O KEL. MENTENG KOTA P. RAYA	1	-	1	0,5									
		JLN. MERDEKA KEL BUKIT TUNGGAL KOTA P. RAYA	1	-	1	0,5									
		JLN. RAFLESIA 2B KEL. BUKIT TUNGGAL KEC. JEKAN RAYA KOTA P. RAYA	1	-	1	0,5									
		JLN. YOS SUDARSO SIMPANG JLN. MAHIR MAHAR KOTA P. RAYA	1	-	1	2									
		LINGKAR LUAR PERTENG AHAN YOS SUDARSO DAN G. OBOS KEL MENTENG KOTA P. RAYA	1	-	1	1									
		JLN. KRANGGA N KEL. TANJUNG PINANG	1	-	1	0,5									
		JLN. SUDIRMA N	1	-	1	7									

49

			BAGONG KEL. KALAMPA NGAN KOTA P. RAYA													
		JLN. SABANGA U KEL. SABARU KOTA P. RAYA	1	-	1	10									
		JLN. TABAT KALSA KEL. SABARU KOTA P. RAYA	1	-	1	2									
		JLN. ANGGREK KEL. KERENG BANGKIRA I KOTA P. RAYA	1	-	1	0,005									
		JLN. BERENG BENGKEL KEC. SABANGA U KOTA P. RAYA	1	-	1	0,005									
		JLN. TUMBANG TALAKEN KM 59, KEL. PETUK BUKIT, KEC RAKUMPIT	1	-	1	1									
		JLN. YOGYAKA RTA III (RTA MILONO) KEL. MENTENG KEC. KOTA P. RAYA	1	-	1	1									
		JLN. TAMPUNG PENYANG UJUNG KEL. MENTENG KOTA P. RAYA	1	-	1	1									
		JLN. LINGKAR LUAR SEBELUM PEREMPA TAN JLN. YOS SUDARSO UJUNG SEBERAN G KEL.	1	-	1	1									

			MENTENG KEL. KERENG BANGKIRA I KOTA P. RAYA													
		JLN. LINGKAR LUAR SEBERAN G KEL. MENTENG KOTA P. RAYA	1	-	1	3									
		JLN. MAHIR MAHAR 13 KEC. SABANGA U KOTA P. RAYA	1	-	1	0,5									
		JLN. YOS SUDARSO 17 KEL MENTENG	1	-	1	1									
		JLN. BERENG BENGKEL KEC. SABANGA U KOTA P. RAYA	1	-	1	1									
		JLN. LETKOL CHR. BINTI KEL. LANGKAI KOTA P. RAYA	1	-	1	1									
		JLN. YOS SUDARSO 17 KOTA P. RAYA	1	-	1	4									
		JLN. LIDEN ARANG (CILIK RIWUT) KM 19 KEL. MARANG KEC. BUKIT BATU KOTA P. RAYA	1	-	1	1									
		JLN. G.OBOS VIII, KEL. MENTENG KEC. JEKAN RAYA	1	-	1	20									
		JLN. G. OBOS 20 F, KOTA P. RAYA	1	-	1	0,025									
		JLN. HIU PUTIH LANJUTAN KM 4 5	1	-	1	7									

			DAN SIMPANG JLN. LINGKAR LUAR) KEC. JEKAN RAYA KOTA P. RAYA													
		JLN. IR. SOEKARN O 1 KEL. MENTENG KEC. JEKAN RAYA KOTA P. RAYA	1	-	1	1									
		JLN. MAHIR MAHAR 9 LINGKAR LUAR KEL. BUKIT TUNGGAL KOTA P. RAYA	1	-	1	2									
JUMLAH		• 1 LP • 59 LI	60 TKP	59	1	60	• 0,01 LP • 112,02 5 LI (112,035 HA)	1	-	1	-	-	-	-	-	-
2.	KOBAR	LP/59/III/RES.5.5/2019/KALT ENG/RES KOBAR, TGL ... MARET 2019	JLNN. P. BUN KOTAWAR INGIN LAMA KM 7, KEL. MENDAW AI SEBERAN G KEC. ARSEL KAB. KOBAR	-	1	1	0,06	MURYA DI							1	
JUMLAH		• 1 LP	1 TKP	-	1	1	0,06	1	-	-	-	-	-	-	1	-
3.	KOTIM	LP/03/VII/2019/KALTENG/RE S KOTIM, TGL 01 JULI 2019	LAHAN USAHA I RT. 14/RW. 04 DESA. HANDIL SOHOR KEC. MENTAYA HILIR SELATAN KAB. KOTIM	-	1	1	0,3	WAGIRI N				1				
		LP/15/VII/2019/KALTENG/RE S KOTIM/SEK KETAPANG, TGL 07 JULI 2019	JLNN. MT. HARYONO BARAT KEL. MB. HULU KEC. MB. KETAPAN G KAB. KOTIM	-	1	1	0,18	ANTOS		ANTOS		1				

		R/LI/40/VII/2019/RES KOTIM/INTELKAM, TGL...	1	-	1	20									
		LP/20/VII/2019/KALTENG/RE S KOTIM/SEK, TGL 31 JULI 2019	JL. SUPRAPTO SELATAN MB. HILIR KEC. MB KETAPAN G	-	1	1	0,125	SLAMET RIYADI BIN CHULIN BALO	-			1				
		LP/21/VIII/2019/KALTENG/RE S KOTIM/SEK, TGL 6 AGUSTUS 2019	JL. HM HATTA (LINGKAR SELATAN) KEC MB KETAPAN G	-	1	1	0,175	ANANG BIN MAJEDI (ALM)	-			1				
JUMLAH		<ul style="list-style-type: none">4 LP1 LI	4 TKP	1	4	5	<ul style="list-style-type: none">0,78 LP20 LI(20,78 HA)	4	-	1	-	4	-	-	-	-
4.	PULPIS	LP/10/VII/2019/KALTENG/RE S PULPIS/SEK SEBANGAU, TGL 27 JULI 2019	-	1	1	1 HA	AHMAD		AHMAD						
		DESA. TUMBANG NUSA KM 29,5 RT. 05 KEC. JABIREN RAYA KAB. PULANG PISAU	1	-	1	15									
		DESA. BUNTOI RT. 11 KEC. KAHAYAN HILIR KAB. PULANG PISAU	1	-	1	10									
		REY 35 DESA. GANDANG BARAT KEC. MALIKU KAB. PULANG PISAU	1	-	1	20									
		STI HANDEL SAMPIT DESA. BUNTOI KEC. KAHAYAN HILIR KAB. PULANG PISAU	1	-	1	5									
JUMLAH		<ul style="list-style-type: none">1 LP4 LI	5 TKP	4	1	5	<ul style="list-style-type: none">1 LP50 LI(51 HA)	1	-	1	-	-	-	-	-	-
5.	KATINGAN	LP/L/15/VII/RES.1.13./2019/S PKT/RES KATINGAN/SEK KATINGAN TENGAH, TGL 31 JULI 2019	SEI KALIMATI DESA. SAMBA KATUNG KEC.	-	1	1	1	JULIANSYAH		JULIANSYAH						

			KATINGAN TENGAH KAB. KATINGAN													
JUMLAH	• 1 LP	1 TKP	-	1	1	1	1	-	1	-	-	-	-	-	-	-
6. RES LAINNY A	-	-	-	-	-	-	-	-	-	-	-	-	-	-	-	-
JUMLAH	• 8 LP • 64 LI	72 TKP	64 LID IK	8 SID IK	72 KS S	• 2,85 LP • 182,025 LI (184,875 HA)	8 ORG	-	4 ORG	-	7 KS S	-	-	1 KS S	-	-

*Sumber : Polda Kalteng

2.5. Satgas Watyankes

- 1) DATA ISPA KALTENG : -
- 2) Pelayanan kesehatan dari Dinkes Prov. Kalteng untuk Petugas Posko PDB Karhutla Prov. Kalteng di Posko Karhutla Prov. Kalteng.

Demikian Laporan **POSKO Siaga Darurat KARHUTLA PROV. KALTENG**


Terima Kasih. Salam Tangguh....

Tanggal : Sabtu, 10 Agustus 2019
Pukul : 07.00 WIB

PUSDALOPS-PB BPBPK PROV. KALTENG

Alamat : Jl. Tjilik Riwut Km. 2,5 Palangka Raya
Telp/Faks : (+62536) 4260564
WhatsApp : 0811-525-441/ 0811-525-442
Email : pusalops.bpbpktg@gmail.com
Website : -

Komandan Korem 102/Pjg
Selaku Komandan Satgas
PDB Karhutla Kalteng 2019



Saiful Rizal, S.Sos

Kolonel Arm NRP. 1920039031068