

POSKO SATGAS KARHUTLA PROVINSI KALIMANTAN TENGAH



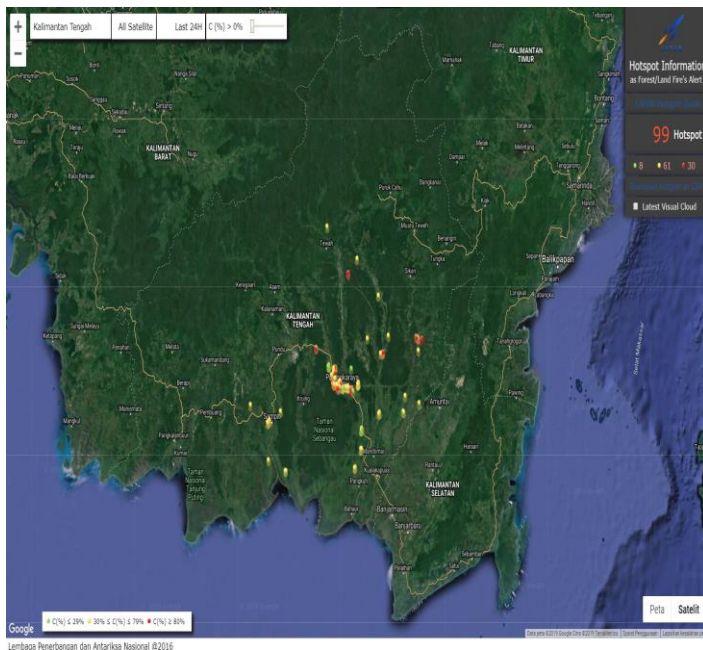
LAPORAN HARIAN POS KOMANDO SIAGA DARURAT BENCANA ASAP AKIBAT KEBAKARAN HUTAN DAN LAHAN PROVINSI KALIMANTAN TENGAH TAHUN 2019

I. Kondisi Terkini

1.1. Hotspot

Perkembangan titik panas atau *hotspot* pada 13 s/d 14 Agustus 2019, pukul 07.00 s/d 07.00 WIB berdasarkan pantauan citra satelit Wilayah Provinsi Kalimantan Tengah sebagai berikut :

Citra Satellite Titik Hotspot Convidence 0 - 100 %



Jumlah Hotspot Harian Provinsi Kalimantan Tengah :
selama 24 Jam

NO	KAB/KOTA	Terra, Aqua, SNPP	CONV %
1.	Barito Selatan	5	60-100
2.	Barito Timur	6	27-92
3.	Barito Utara		
4.	Gunung Mas	4	60-100
5.	Kapuas	14	28-100
6.	Katingan	3	73-83
7.	Kota Palangkaraya	44	23-100
8.	Kotawaringin Barat		
9.	Kotawaringin Timur	8	44-82
10.	Lamandau		
11.	Murung Raya		
12.	Pulang Pisau	15	21-100
13.	Seruyan		
14.	Sukamara		
TOTAL		99	

DATA SEBARAN HOTSPOT TERRA, AQUA DAN SNPP WILAYAH KALIMANTAN TENGAH DATA HOTSPOT JANUARI S/D 13 AGUSTUS 2019

Kabupaten/Kota	Bulan								Grand Total
	1	2	3	4	5	6	7	8	
Barito Selatan	3		2	3	13	9	119	120	269
Barito Timur					1		4	56	61
Barito Utara	2	3	2	2	7	2	10	1	29
Gunung Mas	1		2	1		1	10	14	29
Kapuas	1	9	4	6	12	9	73	208	322
Katingan		5	2	3	10	6	13	33	72

Kota Palangkaraya		1		2	6	3	208	631	851
Kotawaringin Barat	2	1	5	2	1	2	18	11	42
Kotawaringin Timur			1	5	4	9	204	250	473
Lamandau			1	4	3	1	8	6	23
Murung Raya		1	1	1	4		0	10	17
Pulang Pisau		2	1		6		352	165	526
Seruyan		2	3	2	4	4	116	156	287
Sukamara			1		7	6	34	41	89
Grand Total	9	24	25	31	78	52	1169	1702	3090

*Sumber Data : Lapan.go.id

DATA KEJADIAN KEBAKARAN MULAI JANUARI S/D 13 AGUSTUS 2019

No	Kab/Kota	Bulan								Kejadian (X)
		1	2	3	4	5	6	7	8	
1	Barito Selatan			1		1		6	12	20
2	Barito Timur							0	2	2
3	Barito Utara		1	1		3		8	11	24
4	Kapuas		1				1	2	6	10
5	Katingan					1		3	11	15
6	Kotawaringin Barat			5	2		6	16	5	34
7	Kotawaringin Timur			6	2		2	25	74	109
8	Lamandau	2		4			1	6	7	20
9	Murung Raya					2		1	7	10
10	Palangka Raya	1				1	16	226	223	467
11	Pulang Pisau							42	36	78
12	Seruyan							13	22	35
13	Sukamara						1	5	6	12
14	Gunung Mas							1	0	1
Grand Total		3	2	17	4	8	27	354	422	837

*Sumber Data : Group WA Karhutla Kalteng 2019

DATA LUAS KEBAKARAN MULAI JANUARI S/D 13 AGUSTUS 2019






No	Kab/Kota	Bulan								Luas (Ha)
		1	2	3	4	5	6	7	8	
1	Barito Selatan			4,5		1		19,39	85,34	110,23
2	Barito Timur							0	0	0
3	Barito Utara		2	1		7,01		9,3	8,95	28,26
4	Kapuas		0,05				0,01	6	11,6	17,66
5	Katingan					4		1,7	37,03	42,73
6	Kotawaringin Barat			13	2,01		17	37,52	7,75	77,28
7	Kotawaringin Timur			1,91	1,52		2,85	90,28	367	463,56
8	Lamandau	0,5		14,97			0,4	5,15	9,58	30,6
9	Murung Raya					0,52		0,5	7,8	8,82
10	Palangka Raya	1				3	22,93	449,64	611,06	1087,63
11	Pulang Pisau							221,94	191	412,94
12	Seruyan							312,2	162,5	474,7

13	Sukamara							7	24	31
14	Gunung Mas							2	0	2
Grand Total		1,5	2,05	35,38	3,53	15,53	43,19	1162,62	1523,61	2787,41

*Sumber Data : Group WA Karhutla Kalteng 2019

1.1. Indeks Standar Pencemaran Udara (ISPU)

Kualitas udara di seluruh AQMS / Sistem Monitoring Kualitas Udara di Provinsi Kalimantan Tengah menunjukkan Kategori dengan indikator Baik (good), sedang (moderate), tidak sehat (unhealthy), sangat tidak sehat (very unhealthy) dan berbahaya (hazardous) seperti terlihat pada tabel berikut pukul 07.00 WIB.

BAIK 0 - 50		SEDANG 51 - 100		TIDAK SEHAT 101 - 199		SANGAT TIDAK SEHAT 200 - 299		BERBAHAYA 300 - 3000	
LOKASI		BMKG Palangka Raya	KLHK Palangka Raya		BMKG-SMT Kab. Kotawaringin Timur		BMKG-PKN Kab. Kotawaringin Barat		BMKG-MUARATAWEH Kab. Barito Utara
ISPU / PM10		81	199		45		7		6

1.2. Jarak Pandang (Visibility)

Data visibility pada hari Selasa, 13 Agustus 2019. Pkl 14.00 WIB

LOKASI	VISIBILITY
Pangkalan Bun	10 Km
Sampit	10 Km
Palangka Raya	5 Km
Buntok	2 Km
Muara Teweh	5 Km

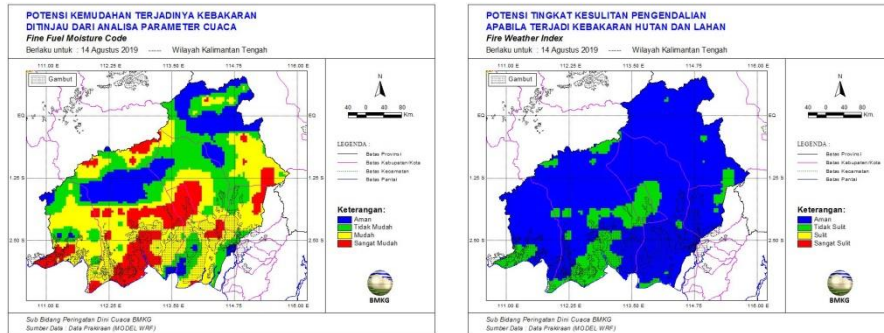
1.3. Prakiraan Cuaca

a. Kondisi cuaca hari Rabu, 14 Agustus 2019. Pkl 07.00 WIB Pantauan BMKG dilaporkan sebagai berikut :

No	Data	BMKG Palangka Raya	BMKG Palangalan Bun	BMKG Sampit	BMKG Buntok	BMKG Muara Teweh
1	Arah Angin	Tenggara	Calm	Barat Laut	Barat Laut	Calm
2	Kecepatan Angin	6 km/jam	Calm	4 km/jam	10 km/jam	Calm
3	Cuaca	Asap	Berawan	Asap	Asap	Asap
4	Jarak Pandang	750 m	7 km	200 m	2 km	1,5 km

*Sumber Data BMKG

- b. Analisis Potensi Kemudahan Terjadi Kebakaran (FFMC) berlaku untuk hari Selasa, 13 Agustus 2019. Pantauan BMKG dilaporkan sebagai berikut :
 Analisis tingkat kemudahan terjadinya Kebakaran di wilayah Kalteng. Untuk kategori “Sangat Mudah Terbakar dan Sangat Sulit Pengendaliannya” Berwarna Merah.



- c. Pantauan Tinggi Muka Air dan Kelembaban Tanah :

NO.	KABUPATEN	KECAMATAN	LOKASI	KODE	TMA (M)	SM (%)
1	2	3	4	5	6	7
1.	Kapuas	Matangai	Katunjung	BRG 12		
2.	Kapuas	Matangai	Katunjung	BRG 13		
3.	Kapuas	Matangai	Katunjung	BRG 14		
4.	Kapuas	Matangai	Sei Ahas	BRG 15		
5.	Kapuas	Kapuas Barat	Anjir Kalampan	BRG 11	-1,91	29,21
6.	Kapuas	Matangai	Bantuan	BRG_620309_01	-1,2	202,76
7.	Kapuas	Matangai	Pulau Kaladan	BRG_620309_02	-1,2	203,48
8.	Pulang Pisau	Kahayan Tengah	Bukit Liti 1	BRG 621103-01	-1,03	3,51
9.	Pulang Pisau	Kahayan Tengah	Bukit Liti 2	BRG 621103-02	-1,17	13,83
10.	Pulang Pisau	Kahayan Tengah	Bukit Liti 3	BRG 621103-06	-0,54	45,64
11.	Pulang Pisau	Kahayan Tengah	Sigi	BRG 621103-03	-0,88	3,13
12.	Pulang Pisau	Kahayan Tengah	Bukit Rawi	BRG 621103-04	-0,99	29,06
13.	Pulang Pisau	Kahayan Tengah	Tanjung Sangalang	BRG 621103-05	-1,26	45,18
14.	Palangka Raya	Sabangau	K. Bangkirai 1	BRG 627104-0		
15.	Palangka Raya	Sabangau	K. Bangkirai 2	BRG 627104-0		
16.	Palangka Raya	Sabangau	TN Sabangau 1	BRG 627104-0		
17.	Palangka Raya	Sabangau	TN Sabangau 2	BRG 627104-0	-0,99	10,07
18.	Palangka Raya	Sabangau	TN Sabangau 3	BRG 627104-0		
19.	Pulang Pisau	Jabiren Raya	Tanjung Taruna	KALTENG1		
20.	Pulang Pisau	Jabiren Raya	Tanjung Taruna	BRG 627104-06		
21.	Pulang Pisau	Jabiren Raya	T. Nusa	IJ1		
22.	Pulang Pisau	Jabiren Raya	Pilang 1	BRG 621107-04		
23.	Pulang Pisau	Jabiren Raya	Pilang 2	BRG 621107-08	-0,92	30,17
24.	Pulang Pisau	Jabiren Raya	Jabiren 1	BRG 621107-05	-0,9	32,13
25.	Pulang Pisau	Jabiren Raya	Jabiren 2	BRG 621107-06	-1,12	27,31
26.	Pulang Pisau	Jabiren Raya	Saka Kajang	BRG 621107-02	-0,82	25,18
27.	Pulang Pisau	Jabiren Raya	Henda 2	BRG 621107-07	-1,2	10,8
28.	Pulang Pisau	Jabiren Raya	Henda 1	BRG 621107-01	-0,85	33,09
29.	Pulang Pisau	Jabiren Raya	Garung	BRG 621107-03	-0,89	36,8
30.	Pulang Pisau	Kahayan Hilir	Gohong	BRG 621105-01		
31.	Pulang Pisau	Kahayan Hilir	Kalawa	BRG 621105-02	-1,07	15,26
32.	Pulang Pisau	Kahayan Hilir	Mentaren 1	Batok2		
33.	Pulang Pisau	Kahayan Hilir	BT-Buntoi	Kecil2		
34.	Pulang Pisau	Kahayan Hilir	Buntoi	BRG 621105-03	-1,39	21,39
35.	Pulang Pisau	Pandih Batu	Talio Hulu	BRG 621101-01	-0,38	69,86
36.	Pulang Pisau	Pandih Batu	Dandang	BRG 621101-02	-0,74	48,02
37.	Pulang Pisau	Sebangau Kuala	Paduran Sebangau	IJ2		
38.	Pulang Pisau	Sebangau Kuala	Paduran Mulya	Kecil1		
39.	Pulang Pisau	Sebangau Kuala	Sebangau Jaya	Batok1		

40.	Pulang Pisau	Sebangau Kuala	Medura	BRG 621108-01	-1,31	15,24
41.	Sukamara	Sukamara	Sungai Tabuk	BRG 620801-01		
42.	Sukamara	Sukamara	Sungai Cabang Barat	BRG 620801-02		
43.	Kotawaringin Timur	Kotawaringin Timur	Jaya Kelapa	BRG_620208_01	-1,2	205,3
44.	Kotawaringin Timur	Kotawaringin Timur	Bapinang Hilir	BRG_620209_01	-1,2	205,5

II. Upaya Yang Telah dilakukan

2.1. Satgas Udara :

a. Rekapitulasi Water Bombing Helikopter

NO	HELIKOPTER	SORTI (x)	BOMBING (x)	Total Jam Terbang
1	2	3	4	6
1.	MI-17 UR- APT	29	761	89 jam 35 menit
2.	MI-8 RA 22747	5	123	15 jam 25 menit
3.	MI-8 UR- VBE	17	373	46 jam 32 menit
4.	MI-8-MTV-1 (Reg UP-MI 852)	11	352	37 jam 43 menit
5.	MI-8-MTV-1 (Reg UP-MI 813)	15	352	Tidak ada Laporan
6.	MI-8-MTV-1 (Reg UP-MI 862)	19	337	Tidak ada Laporan
7.	KA 32 C UR – CIQ	17	506	48 jam 35 menit
8.	Patroli PK-FGS BK 117	10	0	53 jam 55 menit
Grand Total		123	2804	

b. Kegiatan Water Bombing Helikopter

NO	PESAWAT	WATER BOOMBING				Ket.
		SORTI	WB	LITER	Jumlah	
1.	MI-17 UR- APT	1	31	4000	124.000	Sorti 1 Koordinat: 02°14'50.37"S 113°55'28.47"E Radial: 156° Distance: 02 NM END : 04.00 Z ATD : 01.34 Z ETA : 04.34 Z Route : PKY- Jl. Adonis samad(SAS)- PKY Missi : Water bombing by BNPB Pilot : capt.sergiy ovsiyenko Onboard: HLO: - Widdy Pax 1 Letda inf Syam H.Paus REMARK: After 31 wb x 4000 = 124.000 Liter air, lokasi masih berasap, Luas sekitar 5 Ha.

		2	20	4000	80.000	Sorti 2 Koordinat: 02°14'50.37"S 113°55'28.47"E Radial: 156° Distance: 02 NM END : 04.00 Z ATD : 06.12 Z ETA : 09.13 Z Route : PKY- Jl.Adonis samad(SAS)-PKY Missi : Water bombing by BNPB Pilot : capt.sergiy ovsiyenko Onboard: HLO: - Widdy Pax : - yusho (wartawan) - yulianus (wartawan) Remark : Total wb 20 x 4.000 = 80.000 liter air, hs di lokasi api padam asap menipis, luas area +- 5 ha. Total jam terbang 89 jam 35 menit.
2.	MI-8 RA 22747					Bandara Tjilik Riwut Palangka Raya
3.	MI-8 UR- VBE	1	28	4000	112.000	Sorti 1 Koordinat: 02°16'04.8 "S 113°55'28.5 "E Radial: 206° Distance: 3 NM END : 04.00 Z ATD : 01.58 Z ETA : 05.00 Z ATA : Z Route : PKY-Langkai(SAS)-PKY Missi : Water bombing by BNPB Pilot : capt.Olesandr lefmenko Onboard: HLO: - Reza REMARK: Total wb 28x4000 = 112.000 Liter air, Api sebagian padam, asap masih tebal demikian.
		2	23	4000	92.000	Sorti 2 Koordinat: 02°16'04.8 "S 113°55'28.5 "E Radial: 206° Distance: 3 NM END : 04.00 Z ATD : 06.21 Z ETA : 09.15 Z ATA : Z Route : PKY-Langkai(SAS)-PKY Missi : Water bombing by BNPB Pilot : capt.Olesandr lefmenko

						Onboard: HLO: - Reza REMARK: Total wb 23x4000 = 92.000, api belum padam, bombing dilaksanakan di langkai dan jl soekarno, lokasi pertama wb 18x lokasi ke dua 5x wb,visibility below minimal helly back to base.total jam terbang 46 jam 32 menit.
4.	MI-8-MTV-1 UP-MI 852					Standby di Bandara Tjilik Riwut Palangka Raya
5.	MI-8-MTV-1 UP-MI 813 (Reposisi di Kab. Kotim)	1	47	4000	188.000	Sorti 1 Pilot : Leonid Chugaynov Co Pilot : Valerii Selekho Flight Eng : Akbarjan Dadabayev HLO : - Vendy - Serda Parmin (Satgas Udara) Mission : WATER BOOMBING Sasaran : BAGENDANG HILIR Koordinat : 02024'23"S 112049'20"E Radial : 2170 Distance : 15 NM ATD SMQ : 06.20 UTC ATA SMQ : 10.02 UTC Total JT : 03.42 Total WB : 47 x Est Area : 15 Ha Hasil : API BELUM PADAM, NAMUN TITIK API BERKURANG DAN MASIH BANYAK ASAP Pemilik Lahan : BELUM DIKETAHUI
6.	MI-8-MTV-1 UP-MI 862 (Reposisi di Kab. Kotim)	1	26	4000	104.000	Sorti 1 Pilot : Nurlan AssanaLiyev Co Pilot : Yerzhan Daldybayev Flight Eng : Sergey Snissar HLO : - Khoirul - Prada Deva (Satgas Udara) Mission : WATER BOOMBING Sasaran : BAGENDANG HILIR

						Koordinat : 02024'23"S 112049'20"E Radial : 2170 Distance : 15 NM ATD SMQ : 03.47 UTC ATA SMQ : 06.39 UTC Total JT : 02.52 Total WB : 26 x Est Area : 7 Ha Hasil : TITIK API BERKURANG, DAN MASIH BERASAP Pemilik Lahan : BELUM DIKETAHUI
7.	KA 32 C UR – CIQ	1	27	4000	108.000	Sorti 1 Koordinat: S 02° 14' 34.51" E 113° 45'05.58" R : 211° D : 2 Nm END : 04.00 Z ATD : 01.11 Z ETA : 04.11 Z ATA : 04.10 Z Route : PKY -Jl Strowberry(SAS)- PKY Missi : Water bombing by BNPB Pilot : capt.Sergiy Kondratenko Onboard: HLO: - Irlan Remark : Total wb 27x4000 =108.000 Liter air, lokasi belum padam luas area sekitar 10 Ha.
		2	15	4000	60.000	Sorti 2 Koordinat: S 02°14'34.51 E 113° 45'05.58 R : 211° D : 2 Nm END :04.00 Z ATD :06.03 Z ETA :09.03 Z Route : PKY - Jl.Strawbery(SAS)- PKY Missi : Water bombing by BNPB Pilot : capt.Sergiy Kondratenko Onboard: HLO: - Irlan Pax : POB 4 Remark : Total wb 15 x 4.000 = 60.000 liter air, hs di lokasi api belum padam, luas area

						-+ 10 ha, Helly back to base due to low visibility below minimal. Total jam terbang 53 jam 55 menit.
8.	Patroli PK-FGS BK 117	1				<p>- Helikopter patroli BK 117 MTV/ PKFGS, reposisi dari bandara Tjilik Riwut ke lapangan Polda Kalteng dan melanjutkan patroli udara bersama Wakapolri, Danlanud, Danrem, Kalaksa BPBPK Prov. Kalteng, Kapolda beserta jajarannya.</p> <p>(Sortie 1) Route : PKY - Bukit Tunggul - Panarung - Taruna - Kalampangan - Mahir - Mahar - Polda – PKY</p> <p>(Sortie 2) Route : Polda - Bukit Tangkiling - Danau Rangsang – Yos Sudarso - Manduhara - Kranggan – PKY</p> <p>Hasil :</p> <p>Ditemukan fs dibeberapa lokasi.</p>

Dokumentasi
SATGAS UDARA
Patroli Udara
Helly Patroli PK-FGS BK 117





Giat Water Bombing
Helly WB MI-8-MTV-1 UP-MI 813
Sorti 1
Kab. Kotawaringin Timur



Helly WB MI-7 UR- APT
Sorti 1
Kota Palangka Raya



11

Sorti 2



Helly WB MI-8 MSB UR- VBE
Sorti 1
Kota Palangka Raya



Sorti 2



12



Helly KA 32 C UR – CIQ

Sorti 1

Kota Palangka Raya



Sorti 2



Helly WB MI-8-MTV-1 UP-MI 862

Sorti 1

Kab. Kotawaringin Timur



13

Teknologi Modifikasi Cuaca (TMC)

a. Rekapitulasi Teknologi Modifikasi Cuaca (TMC)

No	Pesawat	TMC		Lokasi
		Sorti	Garam (Kg)	
1.				
Jumlah				

b. Kegiatan Teknologi Modifikasi Cuaca (TMC)

No	Pesawat	TMC		Lokasi
		Sorti	Garam (Kg)	
1.				

2.2. Satgas Darat

A. Satgas Darat Gabungan

1. BPB-PK Prov. Kalteng dan Dishut Prov. Kalteng melakukan pemantauan kejadian kebakaran.
2. Kodim Se-Kalteng melakukan Patroli dan Sosialisasi.
3. Polres Seluruh Kabupaten/Kota melakukan Patroli dan Sosialisasi.
4. BPBD Seluruh Kabupaten/Kota melakukan Patroli dan Sosialisasi.
5. Manggala Agni, TNI, Polri dan Tokoh Masyarakat melakukan patroli terpadu di Desa Rawan kebakaran Hutan dan Lahan di Prov. Kalteng.

Rekap Kejadian Harian Tanggal 13 Agustus 2019

No	Kab/Kota	Kejadian	
		Jumlah	Luas (Ha)
1	Barito Selatan		
2	Barito Timur		
3	Barito Utara	3	4,23
4	Kapuas	1	
5	Katingan		
6	Kotawaringin Barat	2	0,25
7	Kotawaringin Timur	6	48
8	Lamandau	1	
9	Murung Raya		
10	Palangka Raya	17	38,98
11	Pulang Pisau		
12	Seruyan	1	10
13	Sukamara		
14	Gunung Mas		
Grand Total		31	101,46

NO	KEGIATAN	PEMADAMAN			PERSONIL/ PERALATAN	PELAPOR
		Pemadaman	Patroli	Pencegahan		
1.	POSKO PDB KARHUTLA PROV. KALTENG (Status Siaga Darurat Karhutla) Posko Induk (Dukungan di Kota Palangka Raya) 1) Kegiatan : Sosialisasi Karhutla 2) Deskripsi: Sosialisasi tentang Pencegahan dan Penanganan Karhutla melalui Pengeras Suara		√	√	Personil : Tim Posko PDB Karhutla Prov. Kalteng	Posko PDB Karhutla Prov. Kalteng
	A. Posko Induk Prov. Kalteng (Dukungan pemadaman karhutla di Kota Palangka Raya) Lokasi I 1) Pemadaman Lanjutan : Jl. Ir. Soekarno (masuk Gg. Merdeka), Kel. Menteng, Kec. Jekan Raya. 2) Ket. : Mendukung regu Poslap 1 Prov. Kalteng pemadaman karhutla Lokasi II Alamat ; Jln. Nagasari Perumahan Subur Asri Kel ; Bukit Tunggal Kec ; Jekan Raya Kota : Palangka Raya -Waktu Pemadaman ; 19:15 WIB - Selesai Pemadaman : 20:30 WIB - Luas Pemadaman : 1,0 Hektar	√			Lokasi I 1) Sumber daya ; - Regu 1 Posko Karhutla Prov. Kalteng = 1 regu - Satpol PP Prov =1 org - TNI - Polri 2) Peralatan: - Mobil Pickup = 1 Buah - Mesin Pemadam Portable Lengkap Lokasi II Sumber daya ; - BPK Borneo (Regu Malam) = 7 Orang - Pusdalops = 2 Orang - TNI = 1 Orang Peralatan	Tim Pemadam Karhutla Posko Induk Prov. Kalteng

<p>-Status lahan ; Tanah Kosong -Sumber air ; Tangki BPBD Prov, Sumur Bor -Tipe Kebakaran ; Atas dan Bawah -Tipe tanah ; Gambut Tebal - Vegetasi ; Semak Belukar, ilalang Pohon Akasia.</p> <p>Deskripsi Pukul 19:00 WIB Tim Menerima Informasi Dari Masyarakat Via Telpn, Terjadi Karhutla Di jln Nagasari Perumahan Subur Asri Mendekati Permukiman, Segera TIM Regu Piket Malam BPK Borneo Merespon dan Langsung Meluncur Ke TKP Untuk Melakukan Pemadaman dan Pemblokiran .</p> <p>Hasil Api padam .</p> <p>Lokasi III Alamat ; Jln. Rta Milono km.6,5 Perumahan Citra Residence Kel ; Langkai Kec ; Pahandut Kota : Palangka Raya -Waktu Pemadaman ; 23:10 WIB - Selesai Pemadaman : 00:30 WIB - Luas Pemadaman : 1,0 Hektar -Status lahan ; Tanah Kosong -Sumber air ; Tangki BPBD Prov -Tipe Kebakaran ; Atas dan Bawah -Tipe tanah ; Gambut Tebal - Vegetasi ; Semak Belukar, ilalang Pohon Akasia.</p> <p>Deskripsi Pukul 22:55 WIB Tim Menerima Informasi Dari Masyarakat Via Telpn Terjadi Karhutla Di jln Rta milono km.6,5 Perumahan Citra Residence Mendekati Permukiman, Segera TIM Regu Piket Malam BPK Borneo Merespon dan Langsung Meluncur Ke TKP Untuk Melakukan Pemadaman dan Pemblokiran .</p>			<p>- Mobil Pick Up = 1 Buah - Mobil Tangki BPBD Prov = 1 Buah - Mesin Shibaura Lengkap = 1 Buah - Mesin Robin Besar Lengkap = 1 Buah - slang 1.5 = 3 roll - slang 2.0 = 1 roll - slang 2.5 = 3 roll - Konektor 2.5 ke 1.5 = 1 buah - Nozel 1.5 = 2 Buah - HT = 2 buah</p> <p>Lokasi III Sumber daya ; - BPK Borneo (Regu Malam) = 7 Orang - Pusdalops = 2 Orang - TNI = 4 Orang</p> <p>Peralatan - Mobil Pick Up = 1 Buah - Mobil Tangki BPBD Prov = 1 Buah - Mesin Shibaura Lengkap = 1 Buah - slang 1.5 = 3 roll - slang 2.5 = 3 roll - Konektor 2.5 ke 1.5 = 1 buah - Nozel 1.5 = 2 Buah - HT = 2 buah</p>	
<p>B. Pos Lapangan 1 Prov. Kalteng (Dukungan pemadaman karhutla di Kota Palangka Raya)</p> <p>Lokasi I 1) Pemadaman Lanjutan : Jl. Ir.</p>	√		<p>Lokasi I 1) Sumber daya : - poslap 1 regu III = 7 org - danru = 1 org - TNI = 4 org 2) Peralatan :</p>	<p>Tim Pemadam Karhutla Poslap 1 Prov. Kalteng</p>

<p>Soekarno (masuk Jl. Merdeka), Kel. Menteng, Kec. Jekan Raya</p> <ul style="list-style-type: none"> - Waktu pemadaman : 09.40 WIB - Selesai pemadaman : 11.30 WIB - Status lahan : Tanah kosong - Sumber air : air kolam, sumur bor warga - Tipe Kebakaran : bawah/atas - Tipe tanah : gambut - Vegetasi : semak belukar, ilalang kering - Deskripsi : Poslap 1 regu III melakukan pemadaman dan pendinginan di lokasi dan pada pukul 11.30 WIB poslap 1 regu 1, 2 dan 3 semua bergeser ke jln. Adonis Samad sesuai arahan dan intruksi melakukan pemadaman dilokasi tersebut. - Hasil : masih berasap belum padam - Dipadamkan = $\pm 0,2$ Ha - Luas yang terbakar = ± 10 Ha <p>Lokasi II</p> <p>1) Pemadaman Lanjutan : Jl. Kalibata V, Kel. Menteng, Kec. Jekan Raya</p> <ul style="list-style-type: none"> - Waktu pemadaman : 09.40 wib - Selesai pemadaman : 11.30 wib - Status lahan : Tanah kosong - Sumber air : air kolam, sumur bor warga - Tipe Kebakaran : bawah/atas - Tipe tanah : gambut - Vegetasi : semak belukar, ilalang kering - Deskripsi : Poslap 1 regu II melakukan pemadaman dan pendinginan di jln. Kalibata V dan pada pukul 11.30 WIB poslap 1 regu 1, 2 dan 3 semua bergeser ke Jln. Adonis samad sesuai arahan dan intruksi melakukan pemadaman dilokasi tersebut. - Hasil : masih berasap belum padam - Dipadamkan = $\pm 0,2$ Ha - Total luas yang terbakar = ± 2 Ha <p>Lokasi III</p> <p>1) Pemadaman Lanjutan : Jl. Ir. Soekarno, Kel. Menteng, Kec. Jekan Raya</p> <ul style="list-style-type: none"> - Waktu pemadaman : 13.30 wib - Selesai pemadaman : 17.30 wib - Status lahan : Tanah kosong - Sumber air : air kolam, sumur bor warga - Tipe Kebakaran : bawah/atas - Tipe tanah : gambut 			<ul style="list-style-type: none"> - 1 Unit Pickup BPK Laskar Pahandut - 1 Unit Mesin Honda - 1 Unit Mesin Shibura Lengkap - Selang 1.5" = 13 Roll - Nozel 1.5" = 2 Buah - Radio HT = 3 Unit <p>Lokasi II</p> <p>1) Sumber daya :</p> <ul style="list-style-type: none"> - poslap 1 regu II = 7 org - danru = 1 org - TNI = 4 org <p>2) Peralatan :</p> <ul style="list-style-type: none"> - 1 Unit Pickup Bpk Setadji - 1 Unit Mesin Honda - Selang 1.5" = 10 Roll - Nozel 1.5" = 1 Buah - Radio HT = 3 Unit <p>Lokasi III</p> <p>1) Sumber daya :</p> <ul style="list-style-type: none"> - poslap 1 regu III = 7 org - Regu Posko = 7 org - danru = 2 org - TNI = 4 org - Satpol pp = 2 org - Bhabinkamtibmas kel. Menteng = 1 org - Damkar DPRD = 2 org - World Clean Up Day, Betang Muda Peduli, Gerakan Lawan Asap = 4 org <p>2) Peralatan :</p> <ul style="list-style-type: none"> - 1 unit pickup BPK laskar pahandut - 1 unit pickup BPK assyuhada - 1 unit Damkar DPRD - 1 unit motor trail - 1 unit mesin Shibaura lengkap - 1 unit mesin honda - selang 2.5" = 10 roll - selang 1.5" = 15 roll - nozel 1.5" = 2 buah - konektor 2.5"-1.5" = 1 buah - Radio HT = 3 unit 	
---	--	--	--	--

<ul style="list-style-type: none"> - Vegetasi : semak belukar, ilalang kering - Deskripsi : Poslap 1 regu II melakukan pemadaman dan pendinginan di jln. Kalibata V dan pada pukul 11.30 WIB poslap 1 regu 1, 2 dan 3 semua bergeser ke Jln. Adonis samad sesuai arahan dan intruksi melakukan pemadaman dilokasi tersebut. - Hasil : masih berasap belum padam - Dipadamkan = $\pm 0,7$ Ha - Total luas yang terbakar = ± 10 Ha(Lanjutan) 					
<p>C. Pos Lapangan 2 Prov. Kalteng (Dukungan pemadaman karhutla di Kota Palangka Raya)</p> <p>Lokasi I</p> <p>1) Pemadaman Lanjutan : Jl. Telaga Sari, Kel. Bukit Tunggal, Kec. Jekan Raya (co. Terlampir difoto)</p> <ul style="list-style-type: none"> - Waktu pemadaman : 10.00 WIB - Selesai pemadaman : 17.10 WIB - Status lahan : tanah kosong - Sumber air : sumur bor - Tipe Kebakaran : bawah/atas - Tipe tanah : gambut - Vegetasi : semak belukar, ilalang kering - Hasil : Masih berasap - Dipadamkan = $\pm 0,15$ Ha - Luas yang terbakar = ± 1 Ha <p>Lokasi II</p> <p>1) Pemadaman Lanjutan : Jl. Damang Gustaf Erang, Kel. Bukit Tunggal, Kec. Jekan Raya (co. Terlampir difoto)</p> <ul style="list-style-type: none"> - Waktu pemadaman : 13.10 WIB - Selesai pemadaman : 17.13 WIB - Deskripsi : Regu 2, Poslap 2 Pemadaman Lanjutan di Jalan Gustaf Erang Cilik Riwut Km.13,5 sesuai Instruksi Posko Induk, Kemudian Unit Regu 2 Meluncur Mendatangi TKK. - Status lahan : tanah kosong - Sumber air : sumur bor - Tipe Kebakaran : bawah/atas - Tipe tanah : gambut - Vegetasi : semak belukar, ilalang kering - Luas yang terbakar = ± 2 Ha <p>Lokasi III</p>	√			<p>Lokasi I</p> <p>1) Sumber daya :</p> <ul style="list-style-type: none"> - Poslap 2 regu I = 8 org - danru = 1 org - Polri = 1 org <p>2) Peralatan :</p> <ul style="list-style-type: none"> - 1 Unit Mobil Pickup - 1 Unit Motor - 1 Unit Mesin Robin Lengkap - Selang 1.5" = 4 Roll - Nozel 1.5" = 1 Buah - Radio HT = 5 Unit <p>Lokasi II</p> <p>1) Sumber daya :</p> <ul style="list-style-type: none"> - Poslap 2 regu II = 8 org - danru = 1 org - TNI = 2 org - Polri <p>2) Peralatan :</p> <ul style="list-style-type: none"> - Mesin Robin = 2 Buah - Selang 1,5 = 2 Roll - Selang 2.0 = 10 Roll - konektor 2.5 ke 1,5 = 1 buah - Nozel 2.0 = 1 Buah - Nozel 1,5 = 2 buah - HT = 3 buah - Mobil Pick Up = 1 Unit <p>Lokasi III</p> <p>1) Sumber daya :</p> <ul style="list-style-type: none"> - Poslap 2 regu III = 8 org - danru = 1 org - Polri = 1 org <p>2) Peralatan :</p> <ul style="list-style-type: none"> - 1 unit mobil pickup balakar 654 - 4 unit motor - 1 unit mesin honda lengkap 	Tim Pemadam Kahutla Poslap 2 Prov. Kalteng

<p>1) Pemadaman Lanjutan : Jl. Telaga Sari, Kel. Bukit Tunggul, Kec. Jekan Raya (co. Terlampir difoto)</p> <ul style="list-style-type: none"> - Waktu pemadaman : 10.15 WIB - Selesai pemadaman : 17.08 WIB - Status lahan : tanah kosong - Sumber air : sumur bor - Tipe Kebakaran : bawah/atas - Tipe tanah : gambut - Vegetasi : semak belukar, ilalang kering - Hasil : Masih berasap - Dipadamkan = $\pm 0,9$ Ha - Luas yang terbakar = $\pm 1,3$ Ha 				<ul style="list-style-type: none"> - selang 1.5" = 5 roll - nozel 1.5" = 1 buah - Radio HT = 4 unit 	
<p>D. Pos Lapangan 3 Prov. Kalteng (Dukungan pemadaman karhutla di Kota Palangka Raya)</p> <p>Lokasi I Pemadaman Lanjutan: Jl. Hiu Putih lanjutan, Kel. Bukit Tunggul, Kec. Jekan Raya, (co. -)</p> <ul style="list-style-type: none"> - Waktu pemadaman : 10.00 WIB - Selesai Pemadaman : 14.10 WIB - Luas terbakar : - <p>Lokasi II Pemadaman Lanjutan : Jl. Yos Sudarso, Kel. Bukit Tunggul, Kec. Jekan Raya (co. -)</p> <ul style="list-style-type: none"> - Waktu pemadaman : 14.15 WIB - Selesai Pemadaman : 16.16 WIB - Dipadamkan : ± 1 Ha - Luas terbakar : ± 2 Ha 	√			<p>Personil :</p> <ul style="list-style-type: none"> - Tim Poslap 3 Prov. Kalteng : 3 regu - TNI - POLRI - BKO Brimob - Satpol PP : 1 regu - Manggala Agni <p>Alkap :</p> <ul style="list-style-type: none"> - Slang uk.2.5 : 7 Rol - Slang uk.1.5 : 15 Rol - Konektor 2.5 : 1Bh - Nozzle 1.5 : 4 Bh - Mobil Pickup : 2 unit - Motor Trail : 2 unit - Truk tangki air : 1 unit 	Tim Pemadam Kahutla Poslap 3 Prov. Kalteng
<p>E Pos Lapangan 4 Prov. Kalteng (Dukungan pemadaman karhutla di Kota Palangka Raya)</p> <p>Lokasi I 1) Pemadaman : Jl. Langkai Permai Lanjutan, Kel. Langkai, Kec. Pahandut (co. Terlampir difoto)</p> <ul style="list-style-type: none"> - Waktu pemadaman : 10.00 WIB - Selesai pemadaman : 15.30 WIB - Status lahan : tanah kosong - Sumber air : sumur bor - Tipe Kebakaran : bawah/atas - Tipe tanah : gambut - Vegetasi : semak belukar, ilalang kering - Hasil : Masih berasap - Dipadamkan = ± 1 Ha 	√			<p>Lokasi I 1) Sumber daya :</p> <ul style="list-style-type: none"> - MPA Sabaru : 8 org - TSAK Sabaru : 1 org - BPBD Kota Palangka Raya : 3 org (2 org melawan PB) - Bhabinkamtibnas - Babinsa : 4 org - BKO SATBRIMOB : 1 org <p>2) Peralatan :</p> <ul style="list-style-type: none"> - Mesin Ninja Lengkap - Slang Uk 2in = 12 Rol - Slang Uk 1.5in = 6 Rol - Konektor Uk 1.5in = 1bh - Nosel Uk 2 In = 2 Bh - Nosel Uk 1.5 In = 2 Bh - Tosa = 1 Unit 	Tim Pemadam Karhutla Poslap 4 Prov. Kalteng

	<p>Lokasi II 1) lokasi poslap : kel. Lagkai kec. Pahandut 21:45 wib tim poslap 4 menuju ke jl. Mahir mahar km 1. Dari lampu merah belakang tehnik ban Luas :- Dipadamkan : 20 x 40m2 slesai pemadaman jam 23:45 wib sumber air : minim dari parit jenis tanah : gambut tipis vegetasi : semak belukar, klakai, akasia dll.. koordinat : terlampir pelapor : wakil ketua.</p> <p>Deskripsi : giat poslap 4 mlm hari selasa .. dari informasi wakil ketua mengarahkan tim ke lokasi tsbut . untk melakukan pemadaman 24:00 wib tim kembali ke pos lap..</p>				<p>- Trail = 1 Unit</p> <p>Lokasi II a) sumber daya - MPA SABARU = 4 ORANG</p> <p>b) Alkap - mesin ninja lengkap = 1 unit - slang uk 2in = 5 rol - nosel uk 2in = 1 bh - Tosa = 1 unit</p>	
	<p>F. Pos Lapangan 5 Prov. Kalteng (Dukungan pemadaman karhutla di Kota Palangka Raya) Standby</p>	√				<p>Tim Pemadam Karhutla Poslap 5 Prov. Kalteng</p>
2.	<p>KOTA PALANGKA RAYA (Status Siaga Darurat Karhutla)</p> <p>Polda Kalteng</p> <p>PELETON 1 KOMPI KARHUTLA SATBRIMOB POLDA KALTENG</p> <p>Hari/Tanggal : Selasa, 13-08-2019</p> <p>Alamat : Jln. Adonis Samad Kel : Panarung Kec : Pahandut Kota : Palangka raya</p> <p>- Waktu pemadaman : 10.30 wib - Selesai pemadaman : 19.30 wib - luas yang terbakar = +- 3 hektar - berhasil dipadamkan = +- 3 hektar - Status lahan : Tanah kosong - Sumber air : AWC Brimob, AWC Sabhara, Manggala Agni, Water Bombing, dan Damkar - Tipe Kebakaran : atas - Tipe tanah : mineral - Vegetasi : semak belukar, ilalang kering gambut basah.</p> <p>Deskripsi Personel Peleton 1 Siaga Karhutla Brimob standby Posko Bundaran Burung menerima informasi bahwa</p>	√			<p>Sumber daya : - POLRI = 31 Orang (Ton 1 Karhutla Brimob) 15 Orang (Ditsamapta) - Pa Korlap = AKP Richard, S.I.K. & Danton 1 Ipda Ali Rifqi Mubarak</p> <p>S.Tr. k. - Damkar DPRD = 10 orang - Manggala Agni = 20 orang - TNI = 5 orang</p> <p>Peralatan : - 2 unit AWC - 1 unit Mobil Karhutla - 1 unit mobil Barrier - 1 unit Truck - 1 unit Mesin Alkon Sedang (AWC BRIMOB) - 2 unit Mesin Alkon Kecil (Mobil Karhutla) - selang 1.5" = 6 roll - selang 2.5" = 10 roll - nozel 1.5" = 2 buah - nozel 2.5" = 1 buah - cabang selang = 1 buah - Radio HT = 5 unit</p>	<p>Polda Kalteng</p>

terjadi kebakaran di Jalan Adonis Samad. Selanjutnya Personel Siaga dibawah Pimpinan Pa Korlap menuju ke TKP Kebakaran tersebut untuk melakukan pemadaman. Sumber air yang digunakan dari Unit AWC BRIMOB. *Dokumentasi/tikor : terlampir Hasil : api padam					
<p>Giat Pemadaman Daops Palangka Raya</p> <p>Lokasi 1 : Jln. Yos Sudarso Induk Kel. Menteng Kec. Jekan raya Kota Palangka Raya Titik koordinat : S 2.226554 E 113.877769 Estimasi Luas Kebakaran : 5 Ha Vegetasi : Semak belukar dan tumbuhan pakis. Sumber Air : Parit, kedalaman ± 0.5 m, lebar ± 3 m. Tipe Tanah : Gambut Tipe Kebakaran : Permukaan dan dalam Waktu Pemadaman : Pukul 12.30 s/d 16.30 WIB. Dokumentasi : Terlampir Keterangan : Dilanjutkan kegiatan mopping up.</p> <p>Lokasi 2 : Jln. Mahir Mahar km 21 Kel. Kameloh Baru Kota Palangka Raya Titik koordinat : S 2.290355 E 114.034896 Estimasi Luas Kebakaran : 3 Ha Vegetasi : Semak belukar dan tumbuhan pakis. Sumber Air : Sumur Bor Tipe Tanah : Gambut Tipe Kebakaran : Permukaan dan dalam Waktu Pemadaman :</p>	√			<p>Lokasi 1 : Pelaksana : Tim Gabungan (TNI, Polri, MA, Satpol PP, Pusdalops, Relawan) Peralatan dan Perlengkapan MA : ~ 1 unit kendaraan R4 ~ 1 unit mesin pemadam lengkap ~ 20 buah selang uk. 1.5</p> <p>Lokasi 2 : Pelaksana : Tim Gabungan (TNI, Polri, MA) Peralatan dan Perlengkapan MA : ~ 1 unit kendaraan R4 ~ 2 unit mesin pemadam lengkap ~ 25 buah selang uk. 1.5</p> <p>Lokasi 3 : Pelaksana : Tim Gabungan (TNI, Polri, Kelurahan, MA, Relawan) Peralatan dan Perlengkapan MA : ~ 1 unit kendaraan R4 ~ 2 unit mesin pemadam lengkap ~ 25 buah selang uk. 1.5</p> <p>Lokasi 4 : Pelaksana : Tim Gabungan (TNI, Polri, MA, Damkar Bandara, Pusdalops, Damkar Kota, Relawan) Peralatan dan Perlengkapan MA : ~ 1 unit kendaraan R4 ~ 1 unit kendaraan R6 ~ 2 unit mesin pemadam lengkap ~ 20 buah selang uk. 1.5</p>	Daops Palangka Raya

<p>Pukul 10.00 s/d 14.00 WIB. Dokumentasi : Terlampir Keterangan : Dilanjutkan kegiatan mopping up.</p> <p>Lokasi 3 : Jln. Mahir Mahar km 8,5 Kel. Kalampangan Kota Palangka Raya Titik koordinat : S 2.274427 E 113.994969 Estimasi Luas Kebakaran : 3 Ha Vegetasi : Semak belukar dan tumbuhan pakis. Sumber Air : Parit, kedalaman ± 0.3 m, lebar ± 2 m. Tipe Tanah : Gambut Tipe Kebakaran : Permukaan dan dalam Waktu Pemadaman : Pukul 14.30 s/d 16.00 WIB. Dokumentasi : Terlampir Keterangan : Dilanjutkan kegiatan mopping up.</p> <p>Lokasi 4 : Jln. Adonis Samad Kel. Panarung Kec. Pahandut Kota Palangka Raya Titik koordinat : S 02.24316 E 113.95394 Estimasi Luas Kebakaran : ± 5 Ha Vegetasi : Semak belukar, tanaman keras dan tumbuhan pakis. Sumber Air : Dukungan truk tangki Tipe Tanah : Gambut sedang Tipe Kebakaran : Permukaan dan bawah Waktu Pemadaman : Pukul 09.00 - 19.00 WIB. Dokumentasi : Terlampir Keterangan : Dilanjutkan kegiatan mopping up.</p>			<p>Lokasi 5 : Pelaksana : Tim Gabungan (MA, Damkar Kota) Peralatan dan Perlengkapan MA : ~ 1 unit kendaraan R4 ~ 1 unit mesin pemadam lengkap ~ 20 buah selang uk. 1.5</p>	<p>21</p>
--	--	--	---	-----------

<p>Lokasi 5 : Jln. Soekarno / Jln. Merdeka Kel. Menteng Kota Palangka Raya Titik koordinat : S 02.24758 E 113.89726 Estimasi Luas Kebakaran : ± 3 Ha Vegetasi : Tanaman keras, tumbuhan pakis, dan semak belukar Sumber Air : Parit, kedalaman ± 0.5 cm, lebar 5 m. Tipe Tanah : Gambut Tipe Kebakaran : Permukaan dan bawah Waktu Pemadaman : Pukul 20.30 s/d 23.30 WIB Dokumentasi : Terlampir Keterangan : Dilanjutkan kegiatan mopping up.</p>					
<p>Lokasi I Jam : 11.57 WIB Jalan : Merdeka depan perkantoran pemko Kelurahan : Menteng Kecamatan : Jekan Raya Luas yg terbakar : Ha/Lanjutan Luas yg di padamkan : 0.5 Ha Koordinat : -2°14'43,584"S 113°53'52,2"E Kondisi lapangan : semak belukar, Gambut, bekas tebasan, Penjalaran Api Cepat, dekat rumah warga, minim sumber air Upaya yang di lakukan : Pemadaman dan Pembatasan penjalaran Api. Pemadaman berakhir 12.33 WIB. Lokasi II Jam : 13.05 WIB Jalan : Isaskar Udand Kelurahan : Menteng Kecamatan : Jekan Raya Luas yg terbakar : Ha/Lanjutan Luas yg di padamkan : 0.1 Ha Koordinat :</p>	√			<p>Lokasi I Personil : - Damkar Dishut : 1 Regu - TSAK Menteng - Bhabinkamtibmas Menteng Aipda Toha - BKO Brimob Siswandi Sarana Prasarana : - Mobil Tangki : Unit - Mobil Single Cabin Damkar Dishut : 1 Unit - Mesin Pompa : 1 Unit - Selang : 6 rol - Handy talk : 2 buah Lokasi II Personil : - Damkar Dishut : 1 Regu - Bhabinkamtibmas Menteng Aipda Toha Sarana Prasarana : - Mobil Single Cabin Damkar Dishut : 1 Unit - Mesin Pompa : 1 Unit - Selang : 1 rol - Handy talk : 2 buah Lokasi III - Damkar Dishut : 1 Regu</p>	Dishut Prov. Kalteng

	<p>-2°14'55,278"S 113°54'42,468"E</p> <p>Kondisi lapangan : semak belukar, Gambut, Penjalaran Api Cepat, dekat rumah warga, api rembetan Upaya yang di lakukan : Pemadaman dan Pembatasan penjalaran Api. Pemadaman berakhir 13.20 WIB.</p> <p>Lokasi III Jam : WIB Jalan : RTA.Milono Samping Eks Showroom Hiundai Kelurahan : Menteng Kecamatan : Jekan Raya Luas yg terbakar : Ha/Lanjutan Luas yg di padamkan : 1 Ha</p> <p>Koordinat : -2°14'47"4527" S 113°55'10,25828</p> <p>Kondisi lapangan : semak belukar,Gambut.,Penjalaran Api Cepat. Upaya yang di lakukan : Pemadaman dan Pembatasan penjalaran Api. Pemadaman berakhir 16:15 WIB.</p> <p>Lokasi IV Jam : 16.20 WIB Jalan : Strobery 1 gang 1 Kelurahan : Panarung Kecamatan : Pahandut Luas yg terbakar : Ha/Lanjutan Luas yg di padamkan : 0.5 Ha</p> <p>Koordinat : -2°14'3043176"S 113°56'3, 40726"E</p> <p>Kondisi lapangan : semak belukar, Gambut, Penjalaran Api Cepat, dekat rumah warga, api rembetan Upaya yang di lakukan : Pemadaman dan Pembatasan penjalaran Api. Pemadaman berakhir 17.10 WIB.</p>				<p>- Damkar Kota : 1 Regu - BPBD Kota P.Raya : 1 Regu - SATPOL PP : 1 Regu - Bhabinkamtibmas Kel.Menteng.</p> <p>Sarana Prasarana : - Mobil Single Cabin Damkar Dishut : 1 Unit -Mobil Kijang Satpol PP: 2 Unit - Mesin Pompa : 2 Unit - Selang : 6 rol - Handy talk : 2 buah</p> <p>Lokasi IV Personil : - Damkar Dishut : 2 Regu - pusdalops : 1 regu - Satgas Karhutla Polres Palangka Raya : 1 regu Sarana Prasarana : - Mobil Single Cabin Damkar Dishut : 2 Unit - Mesin Pompa : 1 Unit - Selang : 2 rol - Handy talk : 2 buah</p>	
3.	<p>KAB. PULANG PISAU (Status Siaga Darurat Karhutla)</p> <p>1. KEGIATAN POSLAP KEC. JABIREN RAYA : LOKASI : Desa. : Taruna dan Tumbang Nusa. Kec. : Jabiren Raya</p>	√	√	√	<p>1. KEGIATAN POSLAP KEC. JABIREN RAYA : PERSONIL : - Tim Poslap Karhutla Kec.Jabiren Raya 12 orang.. - Manggala Agni Daops Kapuas 28 orang . - Personil Karhutla Satgas</p>	BPBD Kab. Pulang Pisau

<p>Kab. : Pulang Pisau KOORDINAT S. -2.32432 E. 114.06754 KONDISI CUACA - Temperatur. : 34°C - Kelembaban : 50 % - Kec.Angin. : 3 km/j</p> <p>KEADAAN LOKASI: - Jenis Tanah : Gambut . - Vegetasi Terbakar : Pakis, kayu tanah², garonggang dan semak belukar. - Luas Terbakar : Masih belum bisa di ukur karena api masih menyala. - Jenis Kebakaran : permukaan dan Bawah. - Status Lokasi : Lahan kosong. - Sumber Air : Parit irigasi / kanal dan Sumur Bor.</p> <p>UPAYA YANG DILKUKAN: Pemadaman kebakaran hutan/lahan untuk hari ini masih dilakukan di Desa Tanjung Taruna dan Tumbang Nusa.</p> <p>2. KEGIATAN POSLAP KEC. MALIKU : LOKASI : Desa. : Desa Sidodadi Kec. : Maluku Kab. : Pulang Pisau</p> <p>KOORDINAT Bujur : -2.5625 Lintang : 114.53145</p> <p>KEADAAN LOKASI: - Jenis Tanah : Gambut tipis . - Vegetasi Terbakar : Pakis, kayu, galam, akasia dan semak belukar - Luas Terbakar : - - Jenis Kebakaran : - Status Lokasi : - Sumber Air : Sumur Bor</p> <p>UPAYA YANG DILKUKAN: Melaksanakan Partoli di daerah rawan Kebakaran dan melaksanakan Sosialisasi larangan membakar hutan dan lahan sekaligus menyampaikan Maklumat Kapolda Kalteng di Desa Gandang Barat serta melakukan</p>			<p>Propinsi Kalteng 20 orang. - TNI 3 orang - Polri 4 orang - BPBD 10 orang - MPA Pilang 15 orang - MPA Tumbang Nusa 15 orang. - MPA Tanjung Taruna 15 orang.</p> <p>SARPRAS : - 2 Unit mobil R6 (Tangki) - 5 Unit mobil R4 - 1 Unit Tossa - 10 Unit Motor R2 - 3 Unit mesin Max 3 lengkap dengan alat pemadaman. - 1 Unit mesin Honda lengkap dengan alat pemadaman. - 3 Unit Mesin Robin lengkap dengan alat pemadaman. - 1 Unit mesin Tohatsu lengkap dengan alat pemadaman.</p> <p>2. KEGIATAN POSLAP KEC. MALIKU : PERSONIL : - Tim Terpadu Poslap Karhutla Kec.Maliku Kab. Pulang Pisau 3 orang. - TNI 3 orang. - Polri 3 orang. - Manggala Agni 2 orang. - MPA 10 orang. - Kecamatan 1 Orang</p> <p>SARPRAS : - 13 Unit Motor R2 - 3 Unit Mesin Robin</p> <p>3. KEGIATAN POSLAP KEC. KAHAYAN TENGAH : PERSONIL : Tim Poslap Karhutla Kec.Kahayan tengah Kab. Pulang Pisau Sbb : - TNI : 2 org - Polri : 2 org - MA : 2 org D - Kec. Kht : 2 org</p>	
--	--	--	---	--

<p>pendinginan di spot-spot sisa bakaran yg telah terjadi.</p> <p>Tim yang Melaksanakan Patroli terdiri dari :</p> <ul style="list-style-type: none"> - 1 Tim Poslap Kecamatan Maluku. - 1 Tim POLRI (Polsek Maluku) - 1 Tim TNI (Koramil Pangkoh). - 1 Tim Masyarakat <p>3. KEGIATAN POSLAP KEC. KAHAYAN TENGAH :</p> <p>LOKASI :</p> <p>Desa. : Bukit Rawi Kec. : Kahayan Tengah Kab. : Pulang Pisau</p> <p>KOORDINAT SOSIALISASI S. -2.08297 E. 113.94833</p> <p>HASIL KEGIATAN</p> <ul style="list-style-type: none"> - Apel pagi dan breafing - Sosialisasi <p>Koordinat : S. - 2.08297 E.113.94833</p> <p>Keterangan : Tim poslap kahayan tengah beranjangsana ke Puskesmas Bukit rawi menyampaikan maksud dan tujuan tentang bahaya kebakaran hutan dan lahan. Tim mengajak untuk bersama sama saling menjaga agar bukit rawi tidak terjadi kebakaran hutan dan lahan.mengingat cuaca sudah memasuki kemarau.besar harapan kami agar pihak puskesmas bisa menyampaikan kepada masyarakat bukit rawi lain nya untuk tidak membuka lahan dengan cara membakar.</p> <p>4. KEGIATAN POSLAP KEC. KAHAYAN HILIR :</p> <p>LOKASI :</p> <p>Desa : Buntoi Kecamatan : Kahayan Hilir Titik Koordinat : S -2.788061, E 114.1690</p> <p>KEADAAN LOKASI</p> <ol style="list-style-type: none"> 1) Jenis Tanah : Gambut 2) Vegetasi Terbakar : Tanaman Liar,Galam,dan Pakis 3) Luas Lahan Terbakar : Belum bisa diukur karena masih spot spot yang mengeluarkan asap yang menutupi 			<p>SARPRAS : 5 Unit Motor R2</p> <p>4. KEGIATAN POSLAP KEC. KAHAYAN HILIR :</p> <p>PERSONIL: Tim Terpadu Karhutla Poslap Kahayan Hilir dengan Perkuatan sbb : - Polri : 2 - TNI : 2 - MPA : 2</p> <p>SARPRAS : - 3 unit R2 - 1 unit HT - 1 unit GPS</p> <p>5. KEGIATAN POSLAP KEC. BANAMA TINGANG :</p> <p>PERSONIL : - Tim Terpadu Poslap Karhutla Kec.Banama Tingang Kab. Pulang Pisau : - TNI 2 orang. - Polri 8 orang. - Mahasiswa KKN : 18 orang. - Warga : 5 orang.</p> <p>SARPRAS : - 1 Unit mobil Hilux. - 7 Unit Motor R2. - 1 Unit Mesin Robin. - 1 Unit tandon tempat air.</p> <p>D. KEGIATAN POS KOMANDO SIAGA DARURAT KARHUTLA :</p> <p>PERSONIL BPBD 10 orang TNI 12 Orang Polri 5 Orang Orari 1 Orang DLH 5 Orang Mangala Agni 2 Orang Dapur BPBD : 5 Orang Satgas BPBD : 5 Orang</p> <p>SARANA PRASARANA : Mobil Operasional : 5 Unit Mobil Truck Tangki : 1</p>	
---	--	--	--	--

<p>lahan bekas bakaran 4) Jenis Kebakaran : Atas bawah 5) Status Lokasi : semak belukar dan hutan galam yang sudah terbakar 6) Sumber Air : Tabat/Kanal Galian dari Saka Pariah dalam kondisi kering</p> <p>UPAYA YANG DILAKUKAN :</p> <p>1) Pada hari Selasa tgl 13 Agustus 2019 Skj 13.30 sd 15.00 wib telah dilakukan giat ground check titik hot spot berdasarkan pantauan satelit SNPP yg direlease oleh BMKG pd hari senin tgl 12 Juli 2019 lokasi hot spot dgn koordinat S -2.788061, E 114.1690 Confidence 53 % di Saka Paria dan Handil Tenggang Ds. Buntoi Kec. Kah.Hilir Kab Pulpis. 2) Melaksanakan koordinasi dgn pusdatin Posko Induk Kab Pulang Pisau untuk bantuan satgas udara dikarenakan keterbatasan sumber air di lokasi 3) Pulbaket dn lidik baik pelaku dn pemilik lahan</p> <p>SITUASI LOKASI :</p> <p>Hasil Ground check di lokasi pada koordinat BT 114.1767 LS 2.79466</p> <p>1) akses menuju lokasi hanya bisa dilalui melalui jalur air sei saka pariah Ds Buntoi Kec Kah Hilir, susur sungai sd 5 km dn dilanjutkan berjalan kaki sejauh 3 km dn bisa juga dilalui di sei ruhat rt.01 dilanjutkan jalan kaki sejauh 2 km kondisi saat melaks ground check debit air sei Saka Pariyah dlm keadaan surut, sehingga upy untuk giat ground check terkendala</p> <p>2) Adapun lokasi koordinat HS yg terpantau satelit adalh lokasi rembetan bekas kebakaran sebelumnya yg berawal dri sei Ruhat Ds Buntoi kec Kah hilir kondisi lokasi upy pemadaman terkendala keterbatasnya sumber air sehingga untuk pemadaman dilakukan oleh Satgas udara Water bombing</p> <p>Selama kegiatan berjalan dengan aman dn terkendali dokumentasi giat terlampir</p> <p>IPTU SUGIHARSO, SH.</p>				<p>Unit BPBD Mobil Truk Tangki : 1 Unit Manggala Agni Sepeda Motor : 5 Unit Mesin Portabel : 15 Unit Tenda Personil : 1 Unit Drone : 1 Unit</p>	<div data-bbox="1507 352 1593 457">26</div>
--	--	--	--	---	---

<p>KAPOS LAP KEC. KAHAYAN HILIR</p> <p>5. KEGIATAN POS LAP KEC. BANAMA TINGANG : LOKASI : Desa : Bawan Kecamatan : Banama Tingang KOORDINAT Bujur : 1°36'53`` Lintang : 113°56'8``,89. KEADAAN LOKASI: - Jenis Tanah : Gambut tipis . - Vegetasi Terbakar : semak belukar dan pepohonan kecil. - Luas Terbakar : sekitar 3/4 Ha. - Jenis Kebakaran : kebakaran lahan kosong. - Status Lokasi : lhn kosong dekat perkebunan warga. - Sumber Air : Nihil</p> <p>Upaya yang dilakukan : - Melaksanakan pemadaman kebakaran dengan menggunakan sarana yg ada</p> <p>D. KEGIATAN POS KOMANDO SIAGA DARURAT KARHUTLA : 1). Melaksanakan Apel Pagi di Pos Komando Karhutla Kab. Pulang Pisau</p> <p>2). Melaksanakan Anev. di Pos Komando hasil dari laporan harian pemadaman Poslap di lapangan serta menyusun rencana aksi pemadaman selanjutnya untuk penanganan kebakaran di Desa Tumbang Nusa dan Tanjung Taruna.</p> <p>3). Pemeriksaan kesehatan personil di Pos Komando dan Personil dilapangan dengan memberikan obat-obatan dan suntikan vitamin serta pemeriksaan tekanan darah bagi personil yang mau berangkat atau selesai melakukan pemadaman.</p> <p>4). Tim BKO Regu II untuk lanjutan membackup Pemadaman/Pembasahan Karhutla Pos Lapangan Jabiren Raya di Desa Taruna Durasi Operasi : Tentativ 3 (tiga) hari Terhitung tanggal (12 s/d 14 Agustus 2019)</p> <p>5). Kordinasi pelepasan BKO personil</p>					
--	--	--	--	--	--

	<p>MPA 200 orang dukungan dari Badan Restorasi Gambut Republik Indonesia dalam rangka operasi cepat pembasahan lahan gambut terbakar dan pembasahan lahan gambut rawan terbakar di desa taruna, kab. Pulang pisau, direncanakan selama 10 hari.</p> <p>6). Untuk mendukung logistik Poslap dan Tim BKO di lapangan Pos Induk Kab. Pulang Pisau mengerahkan Dapur lapangan ke lokasi kebakaran di Desa Taruna dan Tumbang Nusa.</p> <p>7). Analisa hotspot kabupaten pulang pisau selama tanggal status</p> <p>8). Menerima laporan dari Tim Poslap Kecamatan Siaga Darurat KARHUTLA.</p> <ul style="list-style-type: none"> - Melakukan pemantauan cuaca, hotspot, arah angin dan kondisi sungai serta daerah yang rawan bencana Karhutla di wilayah Kab. Pulang Pisau. - Menerima informasi / laporan bencana lainnya melalui Radio HT, telepon seluler, whatsapp / grup dan sarana informasi resmi di Kab. Pulang Pisau serta masyarakat. - Terus berkoordinasi dengan TNI, POLRI, SOPD, Kepala Desa, Camat dan Organisasi Kemasyarakatan di Kabupaten Pulang pisau tentang KARHUTLA. 					
4.	<p>KAB. KOTAWARINGIN TIMUR (Status Siaga Darurat Karhutla)</p> <p>A. Koramil 1015-07/Bgd</p> <p>1. Hotspot :</p> <ul style="list-style-type: none"> a) 112.8202 E -2.7290 S b) 112.819 E -2.7258 S <p>f). Ttk hotspot tsb berada di Desa Bagendang Tengah kec. Mentaya Utara.</p> <p>Sampai sekarang api.masih belum bisa dipadamkan karena merupakan lahan Gambut.</p> <p>Jarak dari Koramil ke Sasaran 13 km dgn Roda dua dan jalan kaki dengan waktu tempuh 30 menit</p>	√			<p>A. Koramil 1015-07/Bgd</p> <p>1) Personel yang terlibat :</p> <ul style="list-style-type: none"> a) TNI. : 1 orang. b) Polri : 3 orang c) MPA : 3 orang. d) Kec. : 1 orang <p>2) Alkap yg di gunakan</p> <ul style="list-style-type: none"> a) R.4 : - b) R2. : 5 c) GPS : 1 buah c) Alkon : 1 Unit <p>B. Koramil 1015-10/Kbs</p> <p>Adapun Personel : 8 Org.Terdiri dari :</p> <ul style="list-style-type: none"> 1.TNI : 2 Org. 2.Polri : 2 	Kodim 1015/Spt

<p>4) Langkah yang diambil :</p> <p>a) Melaksanakan kordinasi dg Pihak terkait</p> <p>b) Mentiapkan alkap yg digunakan</p> <p>c) Tim melaksanakan Brifing</p> <p>d) Tim berangkat kelokasi</p> <p>e) Melaksanakan Pemadaman menggunakan alkon yg bisa terjangkau</p> <p>5) Kendala</p> <p>a) Lahan yg yg terbakar merupakan lahan Gambut dan api kena tiupan angin melompat ke tempat lahan yg lain</p> <p>b) Mobilisasi alat ke lokasi sangat Sulit terjangkau dg kendaraan</p> <p>c) Tiupan angin memudahkan api cepat merambat ke tempat lain sehingga sulit untuk di padamkan Secara total</p> <p>d.) Air yg ada di sekitar lovokasi ttk Host Spot sangat minim</p> <p>e) Berusaha memadamkan api semaksimal mungkin.</p> <p>B. Koramil 1015-10/Kbs</p> <p>Desa Tanah Putih :</p> <p>Sasaran :</p> <p>S. 2°23'50.2"</p> <p>E.112°.39'03.6"</p> <p>Radius Pos Kesasaran 51 Km Jarak tempuh 1,10 Menit.</p> <p>Daerah sasaran Masuk Desa Tanah Putih.Luas Lahan yg terbakar ± 8 Ha.Sampai saat ini yg baru bisa dipadamkan sebanyak ± 6,5 Ha.</p> <p>C. Koramil 1015-11/Cpg</p> <p>1. Titik Hotspot</p> <p>-2. 1222496 S</p> <p>133.06840515 E</p> <p>Titik Hotspot berada di Desa Sungai Ubar Mandiri,Kec Cempaga Hulu ,Kab Kotim.</p> <p>~ Areal terbakar</p> <p>- Luas : kl 14,5 Ha</p> <p>- Pemilik : Hutan tdk bertuan semak belukar.</p> <p>- Perbatasan dgn :</p> <p>Barat : Kebun Masy</p> <p>Timur : Sungai ubar</p> <p>Utara : Kebun Masy</p>			<p>Org.</p> <p>3.Balakar Desa : 2</p> <p>Org.</p> <p>4.Balakar Kecamatan : 2</p> <p>Org.</p> <p>Alkap/ Materil :</p> <p>1.R2 : 4</p> <p>Unit</p> <p>2.Mesin Alkon : 1</p> <p>Unit</p> <p>3.GPS : 1</p> <p>Unit</p> <p>C. Koramil 1015-12/Prg</p> <p>1. Personel yg terlibat :</p> <p>a. TNI : 2 orang</p> <p>b. Polri. : 3 orang</p> <p>d. Karyawan Perusahaan PT. WYKI = 5 Org</p> <p>e. Tim Ds.Tehang =4 orang</p> <p>2. Alkap yg di gunakan :</p> <p>a. GPS : 1 unit</p> <p>b. Mobil Pemadam : 3 Unit.</p> <p>c. Kendaraan R2 : 3 unit.</p> <p>d. Alkon : 2 unit</p> <p>e. Kendaraan R 4: 3 unit</p>	
--	--	--	--	--

<p>Selatan : Kebun Masy ~ Saat ini api sudah bisa dipadamkan Menggunakan alat pemadam kebakaran berupa Alkon, di bantu oleh Masy desa Sei Ubar Mandiri, karyawan perusahaan Keruing Estet (BGA).</p> <p>1. Titik Hotspot. a) 2°19'32.6 S 112°57'21.6" E b) 2°.19'54" S 112°.57' 00.6 E Titik Hotspot berada di Desa Sungai Paring, Kec Cempaga ,Kab Kotim. ~ Areal terbakar - Luas : kl 5 Ha - Pemilik : .Semak belukar</p> <p>- Perbatasan dgn : Barat : PT Task 3 Timur : Kbn masy Utara : Task 3 Selatan : jln.Andil peraj ~ Saat ini api sudah bisa dipadamkan tapi sebagian kecil masih berasap karena kekurangan air di bantu dengan masyarakat desa cempaga mulia barat yg punya lahan di sekitar lokasi kebakaran dan sampai saat ini masih di jaga masyarakat supaya tidak membakar kebun yang lain</p> <p>D. Koramil 1015-12/Prg</p> <p>1. Sesuai data BMKG HS berada di CO S-2.1706 E 112.819</p> <p>HS berada Ds. Tehang Kec. Parenggean di Wil Ramil 1015-12/Prg transportasi menggunakan jalur darat jarak +- 70 km wkt tempuh 2 jam.</p> <p>2. Langkah yang diambil :</p> <p>a. Melaksanakn koordinasi dengan instansi terkait. b. Melaksanakn briefing. c. Menyiapkan peralatan yang akan digunakan. d. Melaksanakan groundcek e. Tim karhutla terpadu berangkat menuju titik api. f. Pukul 10.30 WIB Tim Karhutla tiba di lokasi titik api langsung melaksanakan pemadaman dengan alat alat yg dibawa.</p>				
--	--	--	--	--

	<p>5. Hasil :</p> <p>a. Lahan tersebut merupakan lahan PT. WYKI tanah gambut dengan kedalaman \pm 1 meter dan semak belukar dengan Perbatasan:</p> <ul style="list-style-type: none"> - Timur PT. TAS - Utara PT. SSC - Barat. PT NSP - Selatan PT. WYKI <p>b. Tim Karhutla Terpadu dibantu PT. WKYI berusaha memadamkan api, agar Karhutla tidak meluas.</p> <p>c. Lahan terbakar -+4 ha</p> <p>d. Api belum berhasil di padamkan secara Total karna keterbatasan Serlang Pemadam dan lahan ya terbakar tanah gambut,</p> <p>e. Pertimbangan kondisi waktu sudah malam Pada Pukul 15.30 WIB Tim kembali ke satuan masing”. Tim TNI-POLRI Menyampaikan ke Pihak Perusahaan agar ditangani sampai tuntas (Tim Pemadam kebakaran PT WIKY melanjutkan Pemadaman/pendingina).</p>					
5.	<p>KAB. SERUYAN</p> <p>Karhutla yaitu : Patimura kec. seruyan hilir, luas yg terbakar +10 ha</p> <p>-Sumber kejadian : atas laporan BPBD, tim trc gabungan menuju lokasi pada pukul 13.00 WIB dan tim. Dan langsung melakukan operasi pemadaman sehingga selesai operasi pukul : 15.00 WIB.</p> <p>a. Upaya : melakukan operasi pemadaman.</p> <p>b. Hasil : api sudah dpt dipadamkan oleh Tim gabungan.</p>	√			<p>1. Alkap : mobil Patroli mobil Peralatan kendaraan roda 2 bpbd Mesin pelampung Mesin duduk potabel Jet Shotter mobil water suplay Perlengkapan lainnya.</p> <p>2. Personil : TRC BPBD POLSEK KPHP DAMKAR</p>	BPBD Kab. Seruyan
6.	<p>KAB. KATINGAN (Status Siaga Darurat Karhutla)</p>					
7.	<p>KAB. KAPUAS (Status Siaga Darurat Karhutla)</p> <p>A. Pencegahan dan Mitigasi</p>	√	√	√	<p>a. (Pengecekan Hotsopt di Desa Lahei Mangkutup, Kec.Mantangai)</p> <p>-Personel : TNI,POLRI,</p>	BPBD Kab. Kapuas

	<p>1. Pengecekan titik panas (Hotspot)</p> <p>a. (Pengecekan Hotsopt di Desa Lahei Mangkutup, Kec.Mantangai)</p> <p>-Lokasi : Desa Lahei Mangkutup, Kec.Mantangai, Kab.kapuas</p> <p>-Luasan Area Terbakar : -</p> <p>-Keterangan : Berdasarkan pantauan Lapan ada beberapa titik panas di Desa Lahei Mangkutup, Kec.Mantangai, pada tanggal 12/08/2019 tim berangkat dari kota kuala kapuas menuju lokasi, dilokasi tim melakukan koordinasi dengan TNI,POLRI dan Perangkat Desa. Lokasi HS tidak dapat dijangkau oleh tim karena tidak ada akses R2 dan R4 dan berdasarkan pantauan tidak ada kepulan asap dan kejadian karhutla di sekitar lokasi HS tersebut. (Dokumentasi 1)</p> <p>2. Patroli Terpadu</p> <p>-</p> <p>3. Sosialisasi</p> <p>a. Selasa, 12/08/2019 Satgas Posko Siaga Darurat Karhutla Kab.Kapuas melaksanakan sosialisasi kebijakan pencegahan dan penanggulangan karhutla yang dilaksanakan di kantor Kecamatan Mantangai, kegiatan ini dihadiri oleh unsur tripika kecamatan serta kepala desa se Kecamatan Mantangai. (Dokumentasi 2)</p> <p>B. Pemadaman Karhutla</p> <p>- a. (Kahutla Desa Sei Gawing, Kec.Mantangai. 12/08/2019)</p> <p>-Lokasi : Jl.Trans Kalimantan, Desa Sei Gawing, Kec.Mantangai, Kab.Kapuas (-1°51'46" 114°15'14)</p> <p>-Luasan Area terbakar : (belum dapat di hitung)</p> <p>-Keterangan : Pada tanggal 12/08/2019 Tim berangkat dari Kota Kuala Kapuas menuju lokasi hs di Desa Lahei Mangkutup dakam perjalanan tim menemukan karhutla. Tim melakukan pemadaman di lokasi kejadian karena keterbatasan peralatan dan api tidak dapat dijangkau oleh tim. (Dokumentasi 3)</p>				<p>KPHL Kapuas Kahayan, BPBD</p> <p>-Peralatan : Kendaraan R4, Mesin Pemadan Portable Maxtri beserta kelengkapanya</p> <p>b. (Kahutla Desa Sei Gawing, Kec.Mantangai. 12/08/2019)</p> <p>-Personel: KPHL Kapuas Kahayan 3 orang, BPBD 1 orang, TNI 3 orang, POLRI 1 orang, Masyarakat 2 orang.</p> <p>-Peralatan: Kendaraan R4, Kendaraan R2, Mesin Pemadam Portable beserta kelengkapanya.</p>	
8.	KAB. SUKAMARA					
9.	KAB. BARITO UTARA	√	√		<p>Lokasi I</p> <p><input type="checkbox"/> Personil Groundchek BPBD: 2 orang</p>	BPBD Kab. Barito Utara
	Lokasi I					

<p>1. Pantauan titik Hotspot,Satelit NOAA20/VIIRS(Hasil Pantauan Jam 05:20:44 UTC)</p> <p>□Koordinat S .-1.22193933 E. 114.91880798 Confident: 57%</p> <p>Desa : sikan Kec. : Montallat Kab. : Barito Utara Prov. : Kalimantan Tengah</p> <p>□. Kronologis Kegiatan Tanggal 12/08/2019 Jam : 19:15 Wib Hasil pemantauan petugas piket terdapat 1 titik Hotspot didaerah Kec, Montallat dengan Confident 57% kemudian jam : 19:20 Wib petugas piket langsung melaporkan ke komandan regu untuk segera ditindak lanjuti. Pada tanggal 13/08/2019 Jam 07:00 anggota TNI-POLRI melakukan kordinasi dengan anggot BPBD, jam 08:15 Tim Groundcheck Berangkat dari Pusdalops PB BPBD menuju lokasi Hotspot. dengan Jarak tempuh 30,0 km tembak lurus dan waktu sekitar 1 jam 15 menit perjalanan..</p> <p>□Hasil Kegiatan. Pukul 08:15 wib personil berangkat dari PUSDALOPS PB BPBD menuju lokasi titik HOTSPOT. Hasil dari Groundcheck dengan luas 4,23 ha. Pemilik tidak di ketahui, dengan lahan yang terbakar berupa tebang pohon dan semak belukar .setelah kondisi aman dan api sudah di netralsisir serta mengambil data dilokasi. Dengan Koordinat. S.-1.22193933 E. 114.91880798. Jam 11:30 wib tim BPBD dan anggota Koramil dan Polsek Montallat memutuskan kembali ke PUSDALOPS PB BPBD. Demikian laporan kegiatan Groundchek yang dapat kami sampaikan,Terima kasih.</p> <p>Lokasi II 2. Desa trahean kec. Teweh selatan</p>			<p>TNI : 1 orang POLRI :4</p> <p>* Peralatan dan Transfortasi yang Digunakan Berupa : - Sepeda Motor 4 unit.</p> <p>- Pompa Punggung (Jet Shooter) 1 unit. - Alat Gps. - Kamera. - Alat Tulis. - Alat Komunikasi.</p> <p>Lokasi II Keterangan : jumlah anggota bpbd yg melakukan pemadaman berjumlah 7 orang dibantu MPA Trahean 8 orang Peralatan yang digunakan : 1. Water supply 1 unit 2. Rescue 1 unit 3. Mesin portable 2 unit 4. Jet shooter 5 unit</p> <p>Lokasi III Keterangan : jumlah anggota MPA kecamatan Montallat yang melakukan pemadaman berjumlah 6 orang dibantu 5 orang Anggota Polsek Montallat Peralatan yang digunakan : 1. Water supply 1 unit 2. Mobil pengangkut personil 1 unit 3. Kendaraan Roda 2, 2 unit 4. Jet shooter 10 unit</p>	
--	--	--	--	--

<p>LAPORAN KEJADIAN Laporan kejadian Hari/tgl: Selasa/13 Agustus 2019 Jenis bencana : karhutla Lokasi bencana : Desa Trahean Kecamatan Teweh Selatan Penyebab bencana : Indikasi Sengaja Di bakar Pemilik Lahan Tidak Diketahui Deskripsi singkat : BPBD Kab. Barito Utara melakukan proses pemadaman pada jam 11:43 WIB dan selesai jam 16:30 di lahan terbakar dibekas areal peretakan sawah yg merambat ke pepohonan dan semak belukar Lahan yang terbakar gambut/mineral dengan vegetasi ilalang, pakis, semak belukar Kondisi muktahir : Api sudah padam Kerusakan : perluasan lahan terbakar tidak dapat terukur karna titik lahar yang terbakar terlokalisir Kendala : Akses menuju titik terbakar cukup jauh yg berjarak kurang lebih 100 meter dari jalan utama yg banyak ditumbuhi ilalang dan pakis</p> <p>Lokasi III 3. Kelurahan Tumpung Laung II, Kecamatan Montallat Hari/tgl: Selasa/13 Agustus 2019 Jenis bencana : karhutla Lokasi bencana : Kelurahan Tumpung Laung II, Kecamatan Montallat Penyebab bencana : Indikasi Sengaja Di bakar dan Pemilik Lahan Tidak Diketahui Deskripsi singkat : Pukul 14.30 wib, Anggota MPA Kecamatan Montallat menerima laporan dari masyarakat sekitar yang kebetulan melintasi wilayah dan melihat ada kejadian bencana karhutla, dan pukul 15.00 WIB anggota MPA Kecamatan Montallat menuju ke Lokasi Lahan yang terbakar gambut/mineral dengan vegetasi ilalang, dan semak belukar Kondisi muktahir : sampai laporan ini diterima personil Pusdalops BPBD kabupaten Barito Utara, api masih belum bisa di atasi dikarenakan kondisi medan yg cukup sulit dan hari Sudah gelap. Akan tetapi akan terus dilakukan pemantauan oleh anggota</p>					
--	--	--	--	--	--

	MPA Kecamatan Montallat Kerusakan : perluasan lahan terbakar tidak dapat terukur karna sampai saat ini kondisi nya masih terbakar Kendala : Akses menuju lokasi dan kondisi medan cukup sulit, hari sudah malam dan ada trouble pada mesin penyedot air					
10.	KAB. BARITO SELATAN (Status Siaga Darurat Karhutla)					
11.	KAB. BARITO TIMUR					
12.	KAB. GUNUNG MAS (Status Siaga Darurat Karhutla)					
13.	KAB. LAMANDAU (Status Siaga Darurat Karhutla) Kejadian Kebakaran Lahan di Desa Mekar Mulya, pada hari Selasa tanggal 13 Agustus 2019, laporan diterima pada pukul 17.44 WIB Hasil Penanganan Kebakaran Lahan : 1. Kejadian kebakaran pada pukul 15.00 WIB 2. Vegetasi yang terbakar semak belukar dan kebun sawit. 3. Penyebab tidak di ketahui 4. Luas lahan masih belum diketahui 5. Informasi diperoleh dari Camat Sematu Jaya 6. Titik Koordinat kejadian : - 2.2774S - 111,5339E 7. Pemadaman dilakukan dengan menggunakan sarpras : SlipOn, Tanki Supply (Karhutla) dan Tanki (BPBD) 8. Kondisi saat ini Api sudah padam Waktu Giat : 1. Pada pukul 17:44 WIB. Tim menerima laporan 2. Pada pukul 18:00 WIB. Tim Berangkat menuju lokasi. 3. Pada pukul 19:08 WIB. Tim Tiba di lokasi. 4. Pada pukul 21:39 WIB Tim tiba di posko.	√			Personil Penanganan : 1. Kabid Kedaruratan dan TRC - PB 7 Personil 2. Tagana 1 Personil 3. TNI 1 Personil 4. Polri 2 personil 5. Remasdupi 10 orang 6. Satgas PT. Menthobi Makmur Lestari 2315 Personil	BPBD Kab. Lamandau
14.	KAB. KOTAWARINGIN BARAT (Status Siaga Darurat Karhutla) Lokasi 1 Jalan A.Yani Km.12 Desa /Kelurahan: Kelurahan Baru Kec. : Arut Selatan	√			*PERALATAN : * 1 Unit Tangky Suplay 1 Unit mobil Patroli Polres Kobar 2 Unit Mobil peralatan 4 mesin Portable & perlengkapannya	BPBD Kab. Kotawaringin Barat

	<p>Kab. : Kotawaringin Barat</p> <p>koordinat S. 02.63491° E. 111.70466° *Keterangan : Luas terbakar : +/- ¼ Ha</p> <p>Keterangan : Api Sudah padam</p> <p>Lokasi 2 Desa /Kelurahan: Kelurahan Baru Kec. : Arut Selatan Kab. : Kotawaringin Barat</p> <p>koordinat S. 02.60520° E. 111.63557° *Keterangan : Luas terbakar : tidak di ketahui.. Api masih blm padam total, bsk hari akan di cek kembali ke lokasi karhutla.</p>					
15.	<p>KAB. MURUNG RAYA (Status Siaga Darurat Karhutla)</p>					

DOKUMENTASI

Pemadaman Karhutla di Kota Palangka Raya

1. Jl. Yos Sudarso (belakang Taman Bunga), Kel. Menteng, Kec. Jekan Raya



2. Jl. Ir. Soekarno (masuk Gg. Merdeka), Kel. Menteng, Kec. Jekan Raya



37

3. Jl. Kalibata V, Kel. Menteng, Kec. Jekan Raya



4. Jl. Isaskar Udang, Kel. Menteng, Kec. Jekan Raya



5. Jl. RTA Milono km. 4, Kel. Menteng, Kec. Jekan Raya



38

6. Jl. Hiu Putih lanjutan, Kel. Bukit Tunggal, Kec. Jekan Raya



7. Jl. Sababillah Permai, Kel. Langkai, Kec. Pahandut



8. Jl. Ir. Soekarno, Kel. Menteng, Kec. Jekan Raya



39

9. Pemadaman Lanjutan : Jl. Telaga Sari, Kel. Bukit Tunggal, Kec. Jekan Raya

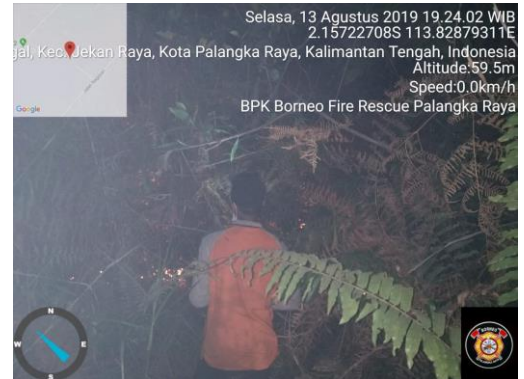



10. Pemadaman Lanjutan : Jl. Damang Gustaf Erang, Kel. Bukit Tunggul, Kec. Jekan Raya



40

11. Jln. Nagasari Perumahan Subur Asri



12. jl. Mahir mahar km 1. Dari lampu merah belakang tehnik ban



13. Jln. Rta Milono km.6,5 Perumahan Citra Residence Kel. Langkai



41

Daops Palangka Raya

Jln. Yos Sudarso Induk



Jln. Mahir Mahar km 21



Jln. Mahir Mahar km 8.5



Jln. Adonis Samad



Jln. Soekarno



Polda Kalteng

Jln. Adonis Samad Kel. Panarung



Giat Pemadaman Karhutla di Kab. Kapuas





Giat Pemadaman Karhutla di Kab. Lamandau



Giat Pemadaman Karhutla di Kab. Kotawaringin Barat





Giat Pemadaman Karhutla di Kab. Barito Utara



Giat Pemadaman Karhutla di Kab. Pulang Pisau





Giat Pemadaman Karhutla di Kab. Seruyan



Kodim 1015/Spt



Groundcek dan Penanganan Karhutla di Kab. Sukamara



46

1) KEGIATAN POSKO KARHUTLA PROVINSI KALIMANTAN TENGAH

1. Pengumpulan data dan informasi dari Kabupaten/Kota.
2. Berkoordinasi dengan Kabupaten/Kota dalam penanganan Karhutla di Provinsi Kalimantan Tengah.
3. Penyampaian Laporan Harian kepada Pimpinan dan Instansi/Lembaga terkait.
4. Roll Call dan Pemantauan via Radio RPU (Freq.169.525 Mhz + 5.000).
5. Briefing Operasi Pukul 07.30 WIB di Masing-masing poslap.
6. Rapat Perencanaan Operasi Pukul 16.00 WIB.
7. Pelaksanaan kegiatan masing-masing bagian/bidang

Dokumentasi

Rapat Perencanaan Operasi Posko Karhutla Prov. Kalteng



**Bantuan Sosial dari SMA Nusantara Palangka Raya
Kepada Pos Lapangan 1 Prov. Kalteng**



47

Bantuan / Sumbangan
Donatur atas nama Ibu Lani (Warrior Kutus-Kutus)
Posko Induk Prov. Kalteng



Pos Lapangan 2 Prov. Kalteng



2.3. Satgas Gakkum sampai hari Selasa, 13 Agustus 2019 :

DATA PENEGAKAN HUKUM KEBAKARAN HUTAN DAN LAHAN TAHUN 2019

N O	KESATUAN	LP / LI	TKP	JML KASUS		J M L	LUAS TERBAKAR (HA)	NAMA TERSANGKA		JML DITAHAN		PENYELESAIAN					K E T
				LID IK	SID IK			PERORAN GAN	KORPORASI	PERORAN GAN	KORPORASI	HAP I	P.19	P.21	HAP II		
1	2	3	4	5	6	7	8	9	10	11	12	13	14	15	16	17	
1.	P. RAYA	LP/A/316/VII/RES.1.13./2019/KALTENG/RES P. RAYA, TGL 24 JULI 2019	JLN. MAHIR MAHAR KM 6, LINGKAR LUAR KEL. SABARU KEC. SABANGA U KOTA P. RAYA	-	1	1	0,01	BOBBY RAHMANI	-	BOBBY RAHMANI	-	-	-	-	-	-	
		LI-19/VII/RES.1.13./2019, TGL 1 JULI 2019	JNN. PETUK KATIMPUN KEL. PETUK KATIMPUN KEC. JEKAN RAYA KOTA P. RAYA	1	-	1	0,5	-	-	-	-	-	-	-	-	-	
		LI-20/VII/RES.1.13./2019, TGL 1 JULI 2019	JLN. TARUNG RIWUT KM 9, KEL. BUKIT TUNGGAL KEC. JEKAN RAYA KOTA P. RAYA	1	-	1	2	-	-	-	-	-	-	-	-	-	
		LI-26/VII/RES.1.13./2019, TGL 8 JULI 2019	JLN. MERDEKA KEL. BUKIT TUNGGAL KEC. JEKAN RAYA KOTA P. RAYA	1	-	1	0,24	-	-	-	-	-	-	-	-	-	
		LI/27/VII/RES.1.13./2019/RES KRIM, TGL 25 JULI 2019	JNN. YOS SUDARSO 17 KEL. MENTENG KEC. JEKAN RAYA KOTA P. RAYA	1	-	1	1	-	-	-	-	-	-	-	-	-	
		LI/28/VII/RES.1.13./2019/RES KRIM, TGL 28 JULI 2019	JNN. YOS SUDARSO 17 KEL. MENTENG KEC. JEKAN	1	-	1	0,07	-	-	-	-	-	-	-	-	-	

			RAYA KOTA P. RAYA													
		JLN. PASENDE NG KEL. SABARU KOTA P. RAYA	1	-	1	3									
		LINGKAR LUAR JLN. BADAK UJUNG KEL. BUKIT TUNGGAL KOTA P. RAYA	1	-	1	0,5									
		JLN. KALIBATA KEL. MENTENG KEC JEKAN RAYA KOTA P. RAYA	1	-	1	0,5									
		JLN. PERUMAH AN TEGAL SARI KM 10,5 (TJILIK RIWUT) KEL. BUKIT TUNGGAL KOTA P. RAYA	1	-	1	0,5									
		JLN. MAHIR MAHAR (LINGKAR LUAR) KM 9 KEL. BUKIT TUNGGAL KEC. JEKAN RAYA KOTA P. RAYA	1	-	1	1									
		JLN. YOS SUDARSO XVIII KEL. PALANGK A KEC. JEKAN RAYA KOTA P. RAYA	1	-	1	0,5									
		JLN. BANTENG 49 KEL. BUKIT TUNGGAL KOTA P. RAYA	1	-	1	0,5									
		KEL. PETUK KATIMPUN	1	-	1	0,5									

			RT 04 RW II KOTA P. RAYA													
		JLN. G.OBOS XIX KEL. MENTENG KEC. JEKAN RAYA KOTA P. RAYA	1	-	1	0,5									
		JLN. PETUK KATIMPUN KEL. PETUK KATIMPUN KOTA P. RAYA	1	-	1	0,04									
		JLN. TARUNG RIWUT KM 9 KEL BUKIT TUNGGA KOTA P. RAYA	1	-	1	1,5									
		JLN. MATAL KEL. SABARU KEC. SABANGA U KOTA P. RAYA	1	-	1	0,08									
		JLN. TINGANG XXIV KEL. BUKIT TUNGGA KOTA P. RAYA	1	-	1	1,5									
		JLN. MAHIR MAHAR KM 7 KEL. BUKIT TUNGGA KEC. JEKAN RAYA KOTA P. RAYA	1	-	1	1,5									
		JLN. TEMANGG UNG TAWA KEL. BUKIT TUNGGA KOTA P. RAYA	1	-	1	1									
		JLN. LINGKAR LUAR KM 8 KEL. BUKIT TUNGGA KEC. JEKAN	1	-	1	3									

			RAYA KOTA P. RAYA													
		JLN. JLN. CILIK RIWUT KM 10 MASUK JALAN TELAGA SARI	1	-	1	0,5									
		JLN. LINGKAR LUAR PERTENG AHAN G. OBOS DAN YOS SUDARSO KOTA P. RAYA	1	-	1	0,5									
		JLN. IR. SOEKARN O KEL. MENTENG KOTA P. RAYA	1	-	1	0,5									
		JLN. MERDEKA KEL BUKIT TUNGGAL KOTA P. RAYA	1	-	1	0,5									
		JLN. RAFLESIA 2B KEL. BUKIT TUNGGAL KEC. JEKAN RAYA KOTA P. RAYA	1	-	1	0,5									
		JLN. YOS SUDARSO SIMPANG JLN. MAHIR MAHAR KOTA P. RAYA	1	-	1	2									
		LINGKAR LUAR PERTENG AHAN YOS SUDARSO DAN G. OBOS KEL MENTENG KOTA P. RAYA	1	-	1	1									
		JLN. KRANGGA N KEL. TANJUNG PINANG	1	-	1	0,5									
		JLN. SUDIRMA N BELAKAN G RPH KOTA P.	1	-	1	7									

100 101

			NGAN KOTA P. RAYA													
		JLN. SABANGA U KEL. SABARU KOTA P. RAYA	1	-	1	10									
		JLN. TABAT KALSA KEL. SABARU KOTA P. RAYA	1	-	1	2									
		JLN. ANGGREK KEL. KERENG BANGKIRA I KOTA P. RAYA	1	-	1	0,005									
		JLN. BERENG BENGKEL KEC. SABANGA U KOTA P. RAYA	1	-	1	0,005									
		JLN. TUMBANG TALAKEN KM 59, KEL. PETUK BUKIT, KEC RAKUMPIT	1	-	1	1									
		JLN. YOGYAKA RTA III (RTA MILONO) KEL. MENTENG KEC. KOTA P. RAYA	1	-	1	1									
		JLN. TAMPUNG PENYANG UJUNG KEL. MENTENG KOTA P. RAYA	1	-	1	1									
		JLN. LINGKAR LUAR SEBELUM PEREMPA TAN JLN. YOS SUDARSO UJUNG SEBERAN G KEL. MENTENG KEL. KERENG	1	-	1	1									

			BANGKIRA I KOTA P. RAYA													
		JLN. LINGKAR LUAR SEBERAN G KEL. MENTENG KOTA P. RAYA	1	-	1	3									
		JLN. MAHIR MAHAR 13 KEC. SABANGA U KOTA P. RAYA	1	-	1	0,5									
		JLN. YOS SUDARSO 17 KEL MENTENG	1	-	1	1									
		JLN. BERENG BENGKEL KEC. SABANGA U KOTA P. RAYA	1	-	1	1									
		JLN. LETKOL CHR. BINTI KEL. LANGKAI KOTA P. RAYA	1	-	1	1									
		JLN. YOS SUDARSO 17 KOTA P. RAYA	1	-	1	4									
		JLN. LIDEN ARANG (CILIK RIWUT) KM 19 KEL. MARANG KEC. BUKIT BATU KOTA P. RAYA	1	-	1	1									
		JLN. G.OBOS VIII, KEL. MENTENG KEC. JEKAN RAYA	1	-	1	20									
		JLN. G. OBOS 20 F, KOTA P. RAYA	1	-	1	0,025									
		JLN. HIU PUTIH LANJUTAN KM 4 5 DAN SIMPANG JLN.	1	-	1	7									

			LINGKAR LUAR) KEC. JEKAN RAYA KOTA P. RAYA													
		JLN. IR. SOEKARNO 1 KEL. MENTENG KEC. JEKAN RAYA KOTA P. RAYA	1	-	1	1									
		JLN. MAHIR MAHAR 9 LINGKAR LUAR KEL. BUKIT TUNGAL KOTA P. RAYA	1	-	1	2									
JUMLAH		<ul style="list-style-type: none"> 1 LP 59 LI 	60 TKP	59	1	60	<ul style="list-style-type: none"> 0,01 LP 112,025 LI (112,035 HA) 	1	-	1	-	-	-	-	-	-
2.	KOBAR	LP/59/III/RES.5.5/2019/KALTENG/RES KOBAR, TGL ... MARET 2019	JLNN. P. BUN KOTAWAR INGIN LAMA KM 7, KEL. MENDAWAI SEBERANG KEC. ARSEL KAB. KOBAR	-	1	1	0,06	MURYADI							1	
JUMLAH		<ul style="list-style-type: none"> 1 LP 	1 TKP	-	1	1	0,06	1	-	-	-	-	-	-	1	-
3.	KOTIM	LP/03/VII/2019/KALTENG/RES KOTIM, TGL 01 JULI 2019	LAHAN USAHA IRT. 14/RW. 04 DESA. HANDIL SOHOR KEC. MENTAYA HILIR SELATAN KAB. KOTIM	-	1	1	0,3	WAGIRIN				1				
		LP/15/VII/2019/KALTENG/RES KOTIM/SEK KETAPANG, TGL 07 JULI 2019	JLNN. MT. HARYONO BARAT KEL. MB. HULU KEC. MB. KETAPAN G KAB. KOTIM	-	1	1	0,18	ANTOS		ANTOS		1				

		R/LI/40/VII/2019/RES KOTIM/INTELKAM, TGL...	1	-	1	20									
		LP/20/VII/2019/KALTENG/RE S KOTIM/SEK, TGL 31 JULI 2019	JL. SUPRPT O SELATAN MB. HILIR KEC. MB KETAPAN G	-	1	1	0,125	SLAME T RIYADI BIN CHULI N BALO	-			1				
		LP/21/VIII/2019/KALTENG/RE S KOTIM/SEK, TGL 6 AGUSTUS 2019	JL. HM HATTA (LINGKAR SELATAN) KEC MB KETAPAN G	-	1	1	0,175	ANANG BIN MAJEDI (ALM)	-			1				
	JUMLAH	• 4 LP • 1 LI	4 TKP	1	4	5	• 0,78 LP • 20 LI (20,78 HA)	4	-	1	-	4	-	-	-	-
4.	PULPIS	LP/10/VII/2019/KALTENG/RE S PULPIS/SEK SEBANGAU, TGL 27 JULI 2019	-	1	1	1 HA	AHMAD		AHMAD						
		DESA. TUMBANG NUSA KM 29,5 RT. 05 KEC. JABIREN RAYA KAB. PULANG PISAU	1	-	1	15									
		DESA. BUNTOI RT. 11 KEC. KAHAYAN HILIR KAB. PULANG PISAU	1	-	1	10									
		REY 35 DESA. GANDANG BARAT KEC. MALIKU KAB. PULANG PISAU	1	-	1	20									
		STI HANDEL SAMPIT DESA. BUNTOI KEC. KAHAYAN HILIR KAB. PULANG PISAU	1	-	1	5									
	JUMLAH	• 1 LP • 4 LI	5 TKP	4	1	5	• 1 LP • 50 LI (51 HA)	1	-	1	-	-	-	-	-	-
5.	KATIN GAN	LP/L/15/VII/RES.1.13./2019/S PKT/RES KATINGAN/SEK KATINGAN TENGAH, TGL 31 JULI 2019	SEI KALIMATI DESA. SAMBA KATUNG KEC.	-	1	1	1	JULIANSY AH		JULIANSY AH						

			KATINGAN TENGAH KAB. KATINGAN													
JUMLAH		• 1 LP	1 TKP	-	1	1	1	1	-	1	-	-	-	-	-	-
6.	RES LAINNY A	-	-	-	-	-	-	-	-	-	-	-	-	-	-	-
JUMLAH		• 8 LP • 64 LI	72 TKP	64 LID IK	8 SID IK	72 KS S	• 2,85 LP • 182,025 LI (184,875 HA)	8 ORG	-	4 ORG	-	7 KS S	-	-	1 KS S	-

*Sumber : Polda Kalteng

2.5. Satgas Watyankes

1) DATA ISPA KALTENG : -

2) Pelayanan kesehatan dari Dinkes Prov. Kalteng untuk Petugas Posko PDB Karhutla Prov. Kalteng di Posko Karhutla Prov. Kalteng.

Pemeriksaan Kesehatan Regu Pemadam Karhutla Posko Prov. Kalteng



Petugas Pemadaman dari Relawan PB terpapar asap pada saat melakukan giat pemadaman karhutla di Kota Palangka Raya



58

Demikian Laporan **POSKO Siaga Darurat KARHUTLA PROV. KALTENG**

Terima Kasih. Salam Tangguh....

Tanggal : Rabu, 14 Agustus 2019
Pukul : 07.00 WIB

PUSDALOPS-PB BPBPK PROV. KALTENG

Alamat : Jl. Tjilik Riwut Km. 2,5 Palangka Raya
Telp/Faks : (+62536) 4260564
WhatsApp : 0811-525-441/ 0811-525-442
Email : pusalops.bpbpkktg@gmail.com
Website : -

Komandan Korem 102/Pjg
Selaku Komandan Satgas
PDB Karhutla Kalteng 2019

Saiful Rizal, S.Sos

Kolonel Arm NRP. 1920039031068