

POSKO SATGAS KARHUTLA PROVINSI KALIMANTAN TENGAH



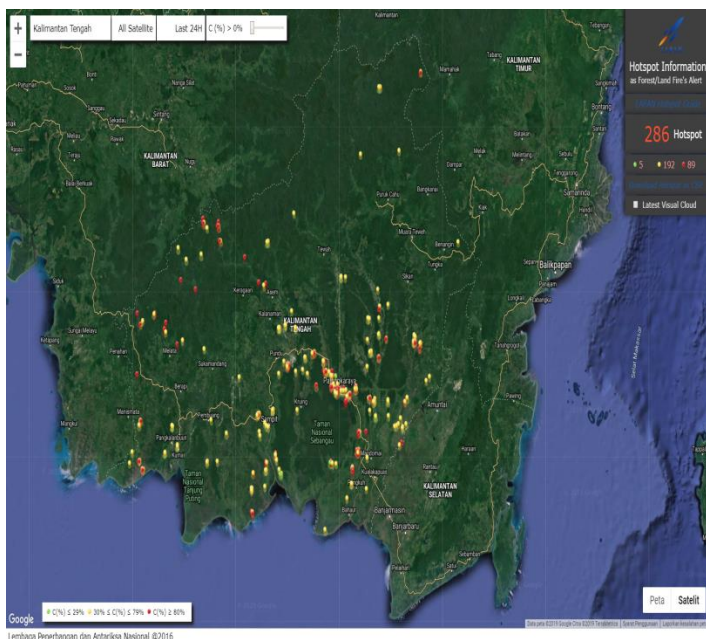
LAPORAN HARIAN POS KOMANDO SIAGA DARURAT BENCANA ASAP AKIBAT KEBAKARAN HUTAN DAN LAHAN PROVINSI KALIMANTAN TENGAH TAHUN 2019

I. Kondisi Terkini

1.1. Hotspot

Perkembangan titik panas atau *hotspot* pada 16 s/d 17 Agustus 2019, pukul 07.00 s/d 07.00 WIB berdasarkan pantauan citra satelit Wilayah Provinsi Kalimantan Tengah sebagai berikut :

Citra Satellite Titik Hotspot Convidence 0 - 100 %



Jumlah Hotspot Harian Provinsi Kalimantan Tengah :
selama 24 Jam

NO	KAB/KOTA	Terra, Aqua, SNPP	CONV %
1.	Barito Selatan	13	38-88
2.	Barito Timur	9	39-91
3.	Barito Utara	1	63
4.	Gunung Mas	4	40-78
5.	Kapuas	40	25-100
6.	Katingan	34	41-100
7.	Kota Palangkaraya	39	23-100
8.	Kotawaringin Barat	9	39-78
9.	Kotawaringin Timur	40	17-100
10.	Lamandau	11	62-94
11.	Murung Raya	6	35-100
12.	Pulang Pisau	45	24-100
13.	Seruyan	22	30-100
14.	Sukamara	13	50-94
TOTAL		286	

DATA SEBARAN HOTSPOT TERRA, AQUA DAN SNPP WILAYAH KALIMANTAN TENGAH DATA HOTSPOT JANUARI S/D 16 AGUSTUS 2019





Kabupaten/Kota	Bulan								Grand Total
	1	2	3	4	5	6	7	8	
Barito Selatan	3		2	3	13	9	119	174	323
Barito Timur					1		4	86	91
Barito Utara	2	3	2	2	7	2	10	4	32
Gunung Mas	1		2	1		1	10	20	35
Kapuas	1	9	4	6	12	9	73	281	395
Katingan		5	2	3	10	6	13	77	116
Kota Palangkaraya		1		2	6	3	208	721	941

Grand Total	1,5	2,05	35,38	3,53	15,53	43,19	1162,62	2018,45	3282,25
-------------	-----	------	-------	------	-------	-------	---------	---------	---------

*Sumber Data : Group WA Karhutla Kalteng 2019

1.1. Indeks Standar Pencemaran Udara (ISPU)

Kualitas udara di seluruh AQMS / Sistem Monitoring Kualitas Udara di Provinsi Kalimantan Tengah menunjukkan Kategori dengan indikator Baik (good), sedang (moderate), tidak sehat (unhealthy), sangat tidak sehat (very unhealthy) dan berbahaya (hazardous) seperti terlihat pada tabel berikut pukul 07.00 WIB.

BAIK 0 - 50		SEDANG 51 - 100		TIDAK SEHAT 101 - 199		SANGAT TIDAK SEHAT 200 - 299		BERBAHAYA 300 - 3000	
LOKASI		BMKG Palangka Raya	KLHK Palangka Raya	BMKG-SMT Kab. Kotawaringin Timur	BMKG-PKN Kab. Kotawaringin Barat	BMKG-MUARATAWEH Kab. Barito Utara			
ISPU / PM10		75	120	20	7	6			

1.2. Jarak Pandang (Visibility)

Data visibility pada hari Jum'at, 16 Agustus 2019. Pkl 14.00 WIB

LOKASI	VISIBILITY
Pangkalan Bun	9 Km
Sampit	9 Km
Palangka Raya	6 Km
Buntok	4 Km (Berasap)
Muara Teweh	5 Km (Berasap)

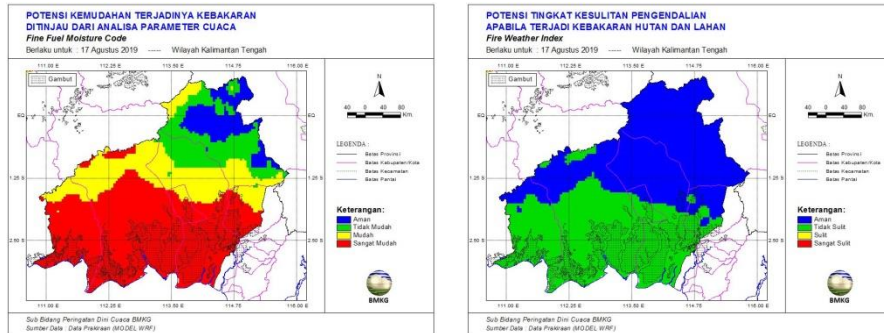
1.3. Prakiraan Cuaca

a. Kondisi cuaca hari Sabtu, 17 Agustus 2019. Pkl 07.00 WIB Pantauan BMKG dilaporkan sebagai berikut :

No	Data	BMKG Palangka Raya	BMKG Pangkalan Bun	BMKG Sampit	BMKG Buntok	BMKG Muara Teweh
1	Arah Angin	Selatan	Calm	Selatan	Calm	Calm
2	Kecepatan Angin	12 km/jam	Calm	8 km/jam	Calm	Calm
3	Cuaca	Berawan	Berawan	Berawan	Asap	Asap
4	Jarak Pandang	7 km	9 km	8 km	2000m	2000 m

*Sumber Data BMKG

- b. Analisis Potensi Kemudahan Terjadi Kebakaran (FFMC) berlaku untuk hari Sabtu, 17 Agustus 2019. Pantauan BMKG dilaporkan sebagai berikut :
 Analisis tingkat kemudahan terjadinya Kebakaran di wilayah Kalteng. Untuk kategori “Sangat Mudah Terbakar dan Sangat Sulit Pengendaliannya” Berwarna Merah.



- c. Pantauan Tinggi Muka Air dan Kelembaban Tanah :

NO.	KABUPATEN	KECAMATAN	LOKASI	KODE	TMA (M)	SM (%)
1	2	3	4	5	6	7
1.	Kapuas	Matangai	Katunjung	BRG 12		
2.	Kapuas	Matangai	Katunjung	BRG 13		
3.	Kapuas	Matangai	Katunjung	BRG 14		
4.	Kapuas	Matangai	Sei Ahas	BRG 15		
5.	Kapuas	Kapuas Barat	Anjir Kalampan	BRG 11		
6.	Kapuas	Matangai	Bantuan	BRG_620309_01	-1,2	202,72
7.	Kapuas	Matangai	Pulau Kaladan	BRG_620309_02	-1,2	203,43
8.	Pulang Pisau	Kahayan Tengah	Bukit Liti 1	BRG 621103-01	-1,08	3,68
9.	Pulang Pisau	Kahayan Tengah	Bukit Liti 2	BRG 621103-02	-1,2	17,24
10.	Pulang Pisau	Kahayan Tengah	Bukit Liti 3	BRG 621103-06	-0,58	50,34
11.	Pulang Pisau	Kahayan Tengah	Sigi	BRG 621103-03	-0,91	3,04
12.	Pulang Pisau	Kahayan Tengah	Bukit Rawi	BRG 621103-04	-1,03	28,46
13.	Pulang Pisau	Kahayan Tengah	Tanjung Sangalang	BRG 621103-05	-1,27	45,41
14.	Palangka Raya	Sabangau	K. Bangkirai 1	BRG 627104-0		
15.	Palangka Raya	Sabangau	K. Bangkirai 2	BRG 627104-0		
16.	Palangka Raya	Sabangau	TN Sabangau 1	BRG 627104-0		
17.	Palangka Raya	Sabangau	TN Sabangau 2	BRG 627104-0	-1,02	9,61
18.	Palangka Raya	Sabangau	TN Sabangau 3	BRG 627104-0		
19.	Pulang Pisau	Jabiren Raya	Tanjung Taruna	KALTENG1		
20.	Pulang Pisau	Jabiren Raya	Tanjung Taruna	BRG 627104-06		
21.	Pulang Pisau	Jabiren Raya	T. Nusa	IJ1		
22.	Pulang Pisau	Jabiren Raya	Pilang 1	BRG 621107-04		
23.	Pulang Pisau	Jabiren Raya	Pilang 2	BRG 621107-08	-0,95	28,89
24.	Pulang Pisau	Jabiren Raya	Jabiren 1	BRG 621107-05	-0,93	31,66
25.	Pulang Pisau	Jabiren Raya	Jabiren 2	BRG 621107-06	-1,15	26,53
26.	Pulang Pisau	Jabiren Raya	Saka Kajang	BRG 621107-02	-0,86	23,39
27.	Pulang Pisau	Jabiren Raya	Henda 2	BRG 621107-07	-1,25	9,58
28.	Pulang Pisau	Jabiren Raya	Henda 1	BRG 621107-01	-0,88	30,48
29.	Pulang Pisau	Jabiren Raya	Garung	BRG 621107-03	-0,94	35,74
30.	Pulang Pisau	Kahayan Hilir	Gohong	BRG 621105-01		
31.	Pulang Pisau	Kahayan Hilir	Kalawa	BRG 621105-02	-1,11	14,53
32.	Pulang Pisau	Kahayan Hilir	Mentaren 1	Batok2		
33.	Pulang Pisau	Kahayan Hilir	BT-Buntoi	Kecil2		
34.	Pulang Pisau	Kahayan Hilir	Buntoi	BRG 621105-03	-1,42	20,45
35.	Pulang Pisau	Pandih Batu	Talio Hulu	BRG 621101-01	-0,4	68,26
36.	Pulang Pisau	Pandih Batu	Dandang	BRG 621101-02	-0,78	45,86
37.	Pulang Pisau	Sebangau Kuala	Paduran Sebangau	IJ2		
38.	Pulang Pisau	Sebangau Kuala	Paduran Mulya	Kecil1		
39.	Pulang Pisau	Sebangau Kuala	Sebangau Jaya	Batok1		

40.	Pulang Pisau	Sebangau Kuala	Medura	BRG 621108-01	-1,36	13,85
41.	Sukamara	Sukamara	Sungai Tabuk	BRG 620801-01		
42.	Sukamara	Sukamara	Sungai Cabang Barat	BRG 620801-02		
43.	Kotawaringin Timur	Kotawaringin Timur	Jaya Kelapa	BRG_620208_01	-1,2	205,3
44.	Kotawaringin Timur	Kotawaringin Timur	Bapinang Hilir	BRG_620209_01	-1,2	205,5

II. Upaya Yang Telah dilakukan

2.1. Satgas Udara :

a. Rekapitulasi Water Bombing Helikopter

NO	HELIKOPTER	SORTI (x)	BOMBING (x)	Total Jam Terbang	
1	2	3	4	Jam	Menit
1.	MI-17 UR- APT	33	825	99	38
2.	MI-8 RA 22747	5	123	15	25
3.	MI-8 UR- VBE	20	457	54	57
4.	MI-8-MTV-1 (Reg UP-MI 852)	16	559	66	20
5.	MI-8-MTV-1 (Reg UP-MI 813)	20	490	Tidak ada Laporan	
6.	MI-8-MTV-1 (Reg UP-MI 862)	21	372	Tidak ada Laporan	
7.	KA 32 C UR – CIQ	22	617	69	50
8.	Patroli PK-FGS BK 117	13	0	29	30
Grand Total		150	3443		

b. Kegiatan Water Bombing Helikopter

NO	PESAWAT	WATER BOOMBING				Ket.
		SORTI	WB	LITER	Jumlah	
1.	MI-17 UR- APT					Bandara Tjilik Riwut Palangka Raya
2.	MI-8 RA 22747					Bandara Tjilik Riwut Palangka Raya
3.	MI-8 UR- VBE	1	24	4000	96.000	Sorti 1 Koordinat: 02°16'59"S 113°51'22"E Radial: 236° Distance: 8 NM END : 04.00 Z ATD : 02.13 Z ETA : 05.00 Z Route : PKY- Kereng bengkirai(SAS)- PKY Missi : Water bombing by BNPB Pilot : capt.Olesandr lefmenko Onboard: HLO: - Reza Pax 1.Kapten cpm Komang (TNI AD) Remark : Total wb 24 x 4.000 = 96.000 liter air, hs di lokasi api sebagian padam, luas area +- 6 ha.

		1	22	4000	88.000	Sorti 2 Koordinat: 02°14'55"S 113°53'48"E Radial: 243° Distance: 4 NM END : 04.00 Z ATD : 06.11 Z ETA : 09.15 Z Route : PKY-Jl.soekarno(SAS)-PKY Missi : Water bombing by BNPB Pilot : capt.Olesandr lefmenko Onboard: HLO: - Reza Remark : Total wb 22 x 4.000 = 88.000 liter air, hs di lokasi api sebagian padam, luas area +- 15 ha. Total jam terbang 54 jam 57 menit.
4.	MI-8-MTV-1 UP-MI 852	1	46	4000	184.000	Sorti 2 Koordinat: 02°16'59"S 113°51'22"E Radial: 236° Distance: 8 Nm END : 04.00 Z ATD : 07.12 Z ETA : 10.15 Z ATA : 10.27 Z Route : PKY-Kereng bengkirai(SAS)-PKY Missi : Water bombing by BNPB Pilot : capt.Alexandr Chebotkin CP : Igor Karokulko FE : Viktor Likhosherstov HLO : Vendy Hardjono REMARK: Total Wb 46x4000=184000 Liter air,Luas - +10 Ha,Api belum padam,Total jam terbang 66 jam 20 menit.
5.	MI-8-MTV-1 UP-MI 813 (Reposisi di Kab. Kotim)	1	20	4000	80.000	Sorti 1 Pilot : Leonid Chugaynov Co Pilot : Valerii Selekho Flight Eng : Akbarjan Dadabayev HLO : - Khoirul - Prada Deva (Satgas Udara) Mission : WATER BOOMBING Sasaran : SAMUDA KOTA – MENTAYA HILIR SELATAN Koordinat : 02052'44.53"S 112054'34"E Radial : 1900 Distance : 23 NM ATD SMQ : 02.38 UTC

						ATA SMQ : 06.38 UTC Total JT : 04.00 Total WB : 20 x Est Area : 13 Ha Hasil : TITIK API BERKURANG DAN MASIH BERASAP Pemilik Lahan : BELUM DIKETAHUI
		2	18	4000	72.000	Sorti 2 Pesawat : Helikopter MI-8 MTV-1 No. Register : UP MI-813 Pilot : Leonid Chugaynov Co Pilot : Valerii Selekho Flight Eng : Akbarjan Dadabayev HLO : Khoirul, Serda Parmin (Satgas Udara) Mission : WATER BOOMBING Sasaran : SAMUDA KOTA – MENTAYA HILIR SELATAN Koordinat : 02 52'44.53"S 112 54'34"E Radial : 190 Distance : 23 NM ATD SMQ : 07.20 UTC ATA SMQ : 10.15 UTC Total JT : 02.55 Total WB : 18 x Est Area : 13 Ha Hasil : TITIK API BERKURANG DAN MASIH BERASAP Pemilik Lahan : BELUM DIKETAHUI
6.	MI-8-MTV-1 UP-MI 862 (Reposisi di Kab. Kotim)	1	20	4000	80.000	Sorti 1 Pilot : Nurlan AssanaLiyev Co Pilot : Yerzhan Daldybayev Flight Eng : Sergey Snissar HLO : - Firman - Prada Deva (Satgas Udara) Mission : WATER BOOMBING Sasaran : SERAMBUT, MENTAYA HILIR SELATAN Koordinat : 02058'17"S 113008'28"E Radial : 1600 Distance : 30 NM ATD SMQ : 02.50 UTC ATA SMQ : 06.40 UTC Total JT : 03.50

						Total WB : 20 x Est Area : 10 Ha Hasil : API BELUM PADAM Pemilik Lahan : BELUM DIKETAHUI
		2	15	4000	60.000	Sorti 2 Pesawat : Helikopter MI-8 MTV-1 No. Register : UP MI-862 Pilot : Nurlan AssanaLiyev Co Pilot : Yerzhan Daldybayev Flight Eng : Sergey Snissar HLO : Firman, Prada Deva (Satgas Udara) Mission : WATER BOOMBING Sasaran : SERAMBUT, MENTAYA HILIR SELATAN Koordinat : 0258'17"S 113 08'28"E Radial : 160 Distance : 30 NM ATD SMQ : 07.19 UTC ATA SMQ : 10.14 UTC Total JT : 02.55 Total WB : 15 x Est Area : 10 Ha Hasil : SEBAGIAN TITIK API PADAM Pemilik Lahan : BELUM DIKETAHUI
7.	KA 32 C UR – CIQ	1	20	4000	80.000	Sorti 1 Koordinat: S 02°06'13.00" E 113°43'39.00" R : 299° D : 18 Nm Alternate : Kahayan hilir Koordinat : S : 02 46 35 4 E : 114 8 58 2 R : 158 D : 34 Nm END : 04.00 Z ATD : 06.40 Z ETA : 09.50 Z Route : PKY -Marang(SAS)-PKY Missi : Water bombing by BNPB Pilot : capt.Sergiy Kondratenko SIC : Oleksndr koval FE : Oleksndr halytsky HLO : Irlan Remark : Total wb 20 x 4.000 = 80.000 liter air, hs di lokasi api belum padam, luas area +- 20 ha.

		2	24	4000	96.000	Sorti 2 Koordinat: S 02°14'55.79" E 113°43'48.80" R : 243° D : 4 Nm END :04.00 Z ATD :06.35 Z ETA :09.35 Z Route : PKY - Soekarno(SAS)- PKY Missi : Water bombing by BNPB Pilot : capt.Sergiy Kondratenko SIC : Oleksandr koval FE : Oleksandr halytsky HLO : Irlan Remark : Bombing di area Soekarno 10 wb dan area Mahir mahar 14 wb.Total wb 24 x 4.000 = 96.000 liter air, hs di lokasi 1 dan 2 area belum padam,luas area hs 1 +-15 ha dan hs 2 +- 10 ha. Total jam 69 jam 50 menit.
8.	Patroli PK-FGS BK 117					Bandara Tjilik Riwut Palangka Raya

Dokumentasi
SATGAS UDARA
Giat Water Bombing
 Helly WB MI-8 MSB UR- VBE
 Sorti 1
 Kota Palangka Raya



Sorti 2



Helly WB MI-8-MTV-1 UP-MI 852


Sorti 1
Kab. Pulang Pisau



10

Helly KA 32 C UR – CIQ

Sorti 1
Kota Palangka Raya



Sorti 2





11

Helly WB MI-8-MTV-1 UP-MI 813
Sorti 1
Kab. Kotawaringin Timur



Helly WB MI-8-MTV-1 UP-MI 862
Sorti 1
Kab. Kotawaringin Timur



Teknologi Modifikasi Cuaca (TMC)

a. Rekapitulasi Teknologi Modifikasi Cuaca (TMC)

No	Pesawat	TMC		Lokasi
		Sorti	Garam (Kg)	
1.				
Jumlah				

b. Kegiatan Teknologi Modifikasi Cuaca (TMC)

No	Pesawat	TMC		Lokasi
		Sorti	Garam (Kg)	
1.				

2.2. Satgas Darat

A. Satgas Darat Gabungan

1. BPB-PK Prov. Kalteng dan Dishut Prov. Kalteng melakukan pemantauan kejadian kebakaran.
2. Kodim Se-Kalteng melakukan Patroli dan Sosialisasi.
3. Polres Seluruh Kabupaten/Kota melakukan Patroli dan Sosialisasi.
4. BPBD Seluruh Kabupaten/Kota melakukan Patroli dan Sosialisasi.
5. Manggala Agni, TNI, Polri dan Tokoh Masyarakat melakukan patroli terpadu di Desa Rawan kebakaran Hutan dan Lahan di Prov. Kalteng.

Rekap Kejadian Harian Tanggal 16 Agustus 2019


No	Kab/Kota	Kejadian	
		Jumlah	Luas (Ha)
1	Barito Selatan		
2	Barito Timur		
3	Barito Utara		
4	Kapuas	2	9
5	Katingan		
6	Kotawaringin Barat		
7	Kotawaringin Timur	6	23
8	Lamandau	1	
9	Murung Raya		
10	Palangka Raya	22	105,4
11	Pulang Pisau	4	10
12	Seruyan	1	3
13	Sukamara		
14	Gunung Mas		
Grand Total		36	150,4

NO	KEGIATAN	PEMADAMAN			PERSONIL/ PERALATAN	PELAPOR
		Pemadaman	Patroli	Pencegahan		
1.	POSKO PDB KARHUTLA PROV. KALTENG (Status Siaga Darurat Karhutla) Posko Induk (Dukungan di Kota Palangka Raya) 1) Kegiatan : Sosialisasi Karhutla 2) Deskripsi: Sosialisasi tentang Pencegahan dan Penanganan Karhutla melalui Pengeras Suara		√	√	Personil : Tim Posko PDB Karhutla Prov. Kalteng	Posko PDB Karhutla Prov. Kalteng
	A. Posko Induk Prov. Kalteng	√			1) Personil :	Tim Pemadam

<p>(Dukungan pemadaman karhutla di Kota Palangka Raya)</p> <p>Lokasi I 1) Pemadaman Lanjutan : Jl. Pingun V, Kel. Bukit Tunggal, Kec. Jekan Raya - Waktu pemadaman : 14.00 WIB - Selesai pemadaman : 17.00 WIB - Luas terbakar : -</p> <p>*Note : - Regu tangki air mendukung tim pemadaman karhutla Regu Pemadam Karhutla Pos Lapangan Prov. Kalteng</p> <p>Lokasi II Alamat ; Jln. Aslon 3 Kel ; Bukit Tunggal Kec ; Jekan Raya Kota : Palangka Raya -Waktu Pemadaman ; 18:56 WIB - Selesai Pemadaman : 21:05 WIB - Luas Pemadaman : 0,50 Hektar -Status Lahan ; Tanah Kosong -Sumber Air ; Sumur Bor -Tipe Kebakaran ; Atas dan Bawah -Tipe tanah ; Gambut Tebal - Vegetasi ; Semak Belukar, ilalang Pohon Akasia.</p> <p>Deskripsi Pukul 18:00 WIB Tim Menerima Informasi Dari Masyarakat Via Telpn Pusdalops Terjadi Karhutla Di jln Aslon 3 mendekati permukiman, Segera TIM Regu Piket Malam BPK Borneo Merespon dan Langsung Meluncur Ke TKP Untuk Melakukan Pemadaman dan Pemblokiran .</p> <p>Hasil Api padam .</p>				<p>- Tim Posko Karhutla : 1 regu 2) Alkap : - Mesin Portable lengkap</p> <p>Lokasi II</p> <p>Sumber daya ; - BPK Borneo (Regu Malam) = 7 Orang - TNI = 1 Orang</p> <p>Peralatan - Mobil Pick Up = 1 Buah - Mesin Robin Besar Lengkap = 1 Buah - slang 1.5 = 2 roll - slang 2.0 = 3 roll - Konektor 2.0 ke 1.5 = 1 buah - Nozel 1.5 = 2 Buah - HT = 2 buah</p>	<p>Karhutla Posko Induk Prov. Kalteng</p>
<p>B. Pos Lapangan 1 Prov. Kalteng (Dukungan pemadaman karhutla di Kota Palangka Raya)</p> <p>Lokasi I 1) Pemadaman Lanjutan : Jl. Ir. Soekarno dan Jl. Ir. Soekarno (masuk Jl. Merdeka), Kel. Menteng, Kec. Jekan Raya - Waktu pemadaman : 10.00 WIB - Selesai pemadaman : 16.30 WIB - Status lahan : Tanah kosong - Sumber air : air kolam, sumur bor</p>	<p>√</p>			<p>Lokasi I 1) Sumber daya : - poslap 1 regu I = 7 org - poslap 1 regu II = 6 org - poslap 1 regu III = 6 org - danru = 3 org - TNI - Polri 2) Peralatan : - 1 unit pickup bpk pinus permai - 1 unit pickup bpk laskar pahandut</p>	<p>Tim Pemadam Karhutla Poslap 1 Prov. Kalteng</p>

<p>warga</p> <ul style="list-style-type: none"> - Tipe Kebakaran : atas dan bawah - Tipe tanah : gambut - Vegetasi : semak belukar, ilalang kering - Deskripsi : Poslap 1 regu 1.2.3 melakukan pemadaman pendinginan dilokasi jln merdeka dan ir soekarno dan pada pukul 13.15 regu 2 dan 3 bergeser kejl. G.obos 14 karena ada laporan bahwa telah terjadi karhutla dibelakang Perkantoran Pemko. - Hasil : masih berasap - Dipadamkan = ± 1 Ha - Total luas yang terbakar = data WB <p>Lokasi II</p> <p>1) Pemadaman Lanjutan : Jl. G.Obos XIV, Kel. Menteng, Kec. Jekan Raya</p> <ul style="list-style-type: none"> - Waktu pemadaman : 13.30 WIB - Selesai pemadaman : 16.30 WIB - Status lahan : Tanah kosong - Sumber air : sumur bor warga dan air tangki BPB-PK Prov. Kalteng - Tipe Kebakaran : bawah/atas - Tipe tanah : gambut - Vegetasi : semak belukar, ilalang kering - Deskripsi : Poslap 1 regu 1.2 bergeser melakukan pemadaman dan pendinginan dilokasi jln . G.obos XIV karena ada laporan bahwa telah terjadi karhutla dibelakang Perkantoran Pemko. - Hasil : Api padam - Dipadamkan = $\pm 0,5$ Ha - Total luas yang terbakar = ± 8 Ha 				<ul style="list-style-type: none"> - 1 unit pickup bpk setadji - 1 unit motor trail - 2 unit mesin honda - 1 unit mesin shibaura lengkap - selang 1.5" = 10 roll - selang 2" = 5 roll - selang 2.5" = 10 roll - nozel 1.5" = 2 buah - Radio HT = 3 unit <p>Lokasi II</p> <p>1) Sumber daya :</p> <ul style="list-style-type: none"> - poslap 1 regu I = 7 org - poslap 1 regu II = 6 org - danru = 2 org - TNI - Polri - Damkar Dishut Prov. Kalteng <p>2) Peralatan :</p> <ul style="list-style-type: none"> - 1 unit pickup bpk pinus permai - 1 unit pickup bpk setadji - 1 unit BPB-PK Prov.kalteng - 1 unit motor trail - 2 unit mesin honda - selang 2" = 10 roll - selang 1.5" = 5 roll - nozel 2" = 2 buah - nozel 1.5" = 1 buah - Radio HT = 3 unit 	
<p>C. Pos Lapangan 2 Prov. Kalteng (Dukungan pemadaman karhutla di Kota Palangka Raya)</p> <p>Lokasi I</p> <p>1) Pemadaman Lanjutan : Jl. Nagasari, Kel. Bukit Tunggal, Kec. Jekan Raya (co. Terlampir difoto)</p> <ul style="list-style-type: none"> - Waktu pemadaman : 09.00 WIB - Selesai pemadaman : 16.00 WIB - Deskripsi : Poslap 2 regu 1 langsung pemadaman sesuai perintah danru poslap 2. - Status lahan : tanah kosong - Sumber air : sumur bor - Tipe tanah : gambut - Vegetasi : semak belukar, ilalang kering - Hasil : Masih berasap 	√			<p>Lokasi I</p> <p>1) Sumber daya :</p> <ul style="list-style-type: none"> - poslap 2 regu I = (8 orang) - danru = (1 orang) - Posko induk 2 org - Polri = 1 org <p>2) Peralatan :</p> <ul style="list-style-type: none"> - 1 unit pickup - 1 unit mobil tangki BPBPK Prov. Kalteng - 1 unit motor - 1 unit mesin robin lengkap - selang 1.5" = 10 roll - nozel 1.5" = 1 buah - Radio HT = 5 unit <p>Lokasi II</p> <p>Sumber daya :</p> <ul style="list-style-type: none"> - poslap 2 regu I = (8 orang) 	Tim Pemadam Kahutla Poslap 2 Prov. Kalteng

<p>- Dipadamkan = $\pm 0,5$ Ha - Luas yang terbakar = ± 1 Ha</p> <p>Lokasi II Alamat : jln. Yusuf arimatea Kel : Bukit Tunggal Kec : jekan raya Kota: Palangka raya -Waktu pemadaman : 16.30 wib - Selesai pemadaman : 18.10 wib - luas yang terbakar = ± 2 hektar - berhasil dipadamkan = $\pm 30 \times 60$ m2 -Status lahan : tanah kosong -Sumber air : sumur bor pemakaman kristen -Tipe Kebakaran : bawah/atas -Tipe tanah : gambut - Vegetasi : semak belukar,ilalang kering</p> <p>Deskripsi Poslap 2 regu I langsung pemadaman jalan yusuf arimatea sesuai dg perintah POSKO Induk. *Dokumentasi / tikor : terlampir Hasil : api masih membesar</p> <p>Lokasi III Alamat : jln. Cilik riwut km 13.5 Kel : Bukit Tunggal Kec : jekan raya Kota: Palangka raya -Waktu pemadaman : 15.40 wib - Selesai pemadaman : 17.20 wib - luas yang terbakar = ± 2.5 hektar - berhasil dipadamkan = ± 1.5 hektar -Status lahan : Tanah kosong -Sumber air : Sumur bor -Tipe Kebakaran : bawah/atas -Tipe tanah : gambut - Vegetasi : semak belukar,ilalang kering</p> <p>Deskripsi Poslap 2 regu III menerima laporan dari poslap 2 Tim langsung menuju lokasi untuk melakukan pemadaman dan pendinginan di jln. Cilik riwut km 13.5 *Dokumentasi / tikor : terlampir Hasil : masih berasap</p>			<p>- danru = (1 orang) - Polri = 1 org Peralatan : - 1 unit pickup - 1 unit motor - 1 unit mesin robin lengkap - selang 1.5" = 8 roll - nozel 1.5" = 1 buah - Radio HT: 5 unit</p> <p>Lokasi III Sumber daya : - poslap 2 regu III = 8 orang Dan regu 2 poslap 2 (8 orang) - danru poslap 2 regu 3 dan regu 2 = (2 orang) -Tni= (1 orang) - Satpol pp = (2 orang) Peralatan : - 1 unit mobil pickap balakar 654 -1 unit bpk borneo - 4 unit motor - 1 unit mesin honda lengkap -1 mesin shibaura - selang 1.5" = 5 roll - nozel 1.5" = 2 buah - Radio HT: 6 unit</p>	
<p>D. Pos Lapangan 3 Prov. Kalteng (Dukungan pemadaman karhutla di Kota Palangka Raya)</p> <p>Lokasi poslap : Kel.</p>	√		<p>Personil : - Tim Poslap 3 Prov. Kalteng : 3 regu Alkap : mesin 5</p>	<p>Tim Pemadam Kahutla Poslap 3 Prov. Kalteng</p>

<p>Bukit Tungal, Kec. Jekan Raya. 07:00 wib /semua Personi standby di poslap 3. 10:07 Regu 1 & 3 melakukan pemadaman lanjutan di jl. Yosudarso ujung dekat sutet, Belakang taman. 11:00 Regu 2 meluncur ke depan jl. Alson 3 untk pemadaman lanjut. Dpn  □ Jl. Alson 3. Dan induk Alson 3. 15:00 regu 2 kembali dari pemadaman di Jl.Alson 3. Regu 3 stnby di poslap 15:39 Regu 2 meluncur ke jl. Yosudarso lanjutan utk pemadaman. 16:00 Regu 3 kembali dari jl. Yosudarso ujung blakang tama. 16:16 Regu 1 kembali dari jl. Yosudarso ujung blakang taman, regu 1 dan 3 stnby di poslap 3 16:46 regu 2 kembali dari jl. Yosudarso lanjutan. Regu stnby di poslap 3 17:05 Semua regu meluncur ke Jl. Bumi palangka 7 untk pemadamn menindak lanjuti laporan warga, dan langsung balik kanan setelah pemadaman</p>			<ul style="list-style-type: none"> - Slang uk.2.5 :7 Rol - Slang uk.1.5 : 15 Rol - Konektor 2.5 : 1Bh - Nozzle 1.5 : 4Bh - Mobil Pickup : 2 unit - Motor Trail : 2unit - Truk tangki air : 1unit 	
<p>E Pos Lapangan 4 Prov. Kalteng (Dukungan pemadaman karhutla di Kota Palangka Raya)</p> <p>Poslap 4. Prov. Kalteng Lokasi poslap kel. Sabaru kec. Sebangau 10:00 wib / semua personil kengkap standby di pos lap 4 Lokasi I 10:30 wib Regu 1Dan 2 1) melakukan lanjutanpendinginan di jl. Basewut lingkaran luar luas : Didinginkan : 40 x50 m2 Koordinat ; terlampir Lokasi II 13: 00 Regu 2 begeser ke jl. Maduhara regu 2 melakukan pendinginan yg mendekati perumahan warga pelapor .. bpk Agus Luas : .. Pendinginan : 20 x100 m2 Lokasi II 15:30 wib Regu 1 bergeser ke jl. Mahir mahar km 1.5 kel. langkai</p>	√		<p>a) Sumber daya</p> <ul style="list-style-type: none"> - Regu 1 = 4 Orng - TSAK sabaru = 1 orng - BPBD kota = 3 orng - BABINSA : <ul style="list-style-type: none"> * Pk DIDIK K * Pk RAHAYU * Pk EKO C - BKO SATBRIMOB : <ul style="list-style-type: none"> * Pk SUMARDI - Regu 2 = 6 orang Di bantu Anggota MPA kereng = 2 orng - BABINKAMTIBMAS : <ul style="list-style-type: none"> * Pk SIHOTANG 	<p>Tim Pemadam Karhutla Poslap 4 Prov. Kalteng</p>

	<p>kec. Pahandut Melakukan pemadaman di lokasi tsbut.. Luas : Didinginkan : 1 hktr 17:00 Regu 2 begeser membantu regu 1 di jl mahir mahar km. 1.5 Kendala : sumber air</p>					
	<p>F. Pos Lapangan 5 Prov. Kalteng (Dukungan pemadaman karhutla di Kota Palangka Raya)</p> <p>Standby</p>					<p>Tim Pemadam Karhutla Poslap 5 Prov. Kalteng</p>
2.	<p>KOTA PALANGKA RAYA (Status Siaga Darurat Karhutla)</p> <p>Giat Pemadaman Daops Palangka Raya</p> <p>Lokasi 1 : Jln. Tjilik Riwut km 12 (TPU) Kel. Bukit Tunggal Kec. Jekan Raya Kota Palangka Raya Titik koordinat : S 02.15477 E 113.82491 Estimasi Luas Kebakaran : ± 8 Ha Vegetasi : Semak belukar, tanaman keras dan tumbuhan pakis. Sumber Air : Sumur Bor Tipe Tanah : Gambut dalam Tipe Kebakaran : Permukaan dan bawah Waktu Pemadaman : Pukul 09.30 - 18.00 WIB Dokumentasi : Terlampir Keterangan : Dilanjutkan kegiatan mopping up</p> <p>Lokasi 2 : Jln. Saluang Belum, Tjilik Riwut km 23 Kel. Tumbang Tahai Kec. Bukit Batu Kota Palangka Raya Titik koordinat : S 02.104549 E 113.728137 Estimasi Luas Kebakaran : ± 6 Ha</p>	√			<p>Lokasi 1 Pelaksana : Tim Gabungan (TNI, Polri, MA, Damkar, TSAK) Peralatan dan Perlengkapan MA : ~ 1 unit kendaraan R4 ~ 2 unit mesin pemadam lengkap ~ 20 buah selang uk. 1.5 in</p> <p>Lokasi 2 Pelaksana : Tim Gabungan (TNI, Polri, MA, Brigdalkarhut TBS, TSAK) Peralatan dan Perlengkapan MA : ~ 1 unit kendaraan R4 ~ 2 unit kendaraan R2 ~ 1 unit mesin pemadam lengkap ~ 20 buah selang uk. 1.5 in</p> <p>Lokasi 3 Pelaksana : Tim Gabungan (TNI, Polri, MA, relawan) Peralatan dan Perlengkapan MA : ~ 1 unit kendaraan R4 ~ 2 unit mesin pemadam lengkap ~ 28 buah selang uk. 1.5 in</p> <p>Lokasi 4 Pelaksana : Tim Gabungan Peralatan dan Perlengkapan MA : ~ 1 unit kendaraan R4 ~ 2 unit mesin pemadam lengkap</p>	<p>Daops Palangka Raya</p>

<p>Vegetasi : Semak belukar, tanaman keras dan tumbuhan pakis. Sumber Air : Parit galian ; kedalaman 1 m, lebar 4 m. Tipe Tanah : Gambut sedang Tipe Kebakaran : Permukaan dan bawah Waktu Pemadaman : Pukul 10.50 - 17.00 WIB Dokumentasi : Terlampir Keterangan : Kondisi lokasi terbakar belum bisa dipastikan aman.</p> <p>Lokasi 3 : Jln. Trans Kalimantan Kel. Kalampangan. Kota Palangka Raya Titik koordinat : S 02.27848 E 113.989889 Estimasi Luas Kebakaran : ± 1.5 Ha Vegetasi : Tanaman keras dan tumbuhan pakis Sumber Air : Sumur bor Tipe Tanah : Gambut Tipe Kebakaran : Permukaan dan bawah Waktu Pemadaman : Pukul 10.40 - 16.00 WIB. Dokumentasi : Terlampir Keterangan : Dilanjutkan kegiatan mopping up</p> <p>Lokasi 4 : Jln. Mahir Mahar Kel. Menteng Kota Palangka Raya Titik koordinat : S 2.26814 E 113.885979 Estimasi Luas Kebakaran : ± 5 Ha Vegetasi : Tanaman keras dan tumbuhan pakis Sumber Air : ~ Sumur Bor, ~ Parit,</p>				<p>~ 20 buah selang uk. 1.5 in</p> <p>Lokasi 5 Pelaksana : Tim Gabungan (TNI, Polri, MA, relawan) Peralatan dan Perlengkapan MA : ~ 1 unit kendaraan R4 ~ 1 unit kendaraan R6 ~ 2 unit mesin pemadam lengkap ~ 20 buah selang uk. 1.5 in</p>	
---	--	--	--	---	--

<p>kedalaman 0.5 m, lebar ± 3 m. Tipe Tanah : Gambut Tipe Kebakaran : Permukaan dan bawah Waktu Pemadaman : Pukul 12.15 - 16.15 WIB Dokumentasi : Terlampir Keterangan : Dilanjutkan kegiatan mopping up.</p> <p>Lokasi 5 : Jln. Mahir Mahar km 7.5 Kel. Langkai Kec. Pahandut Kota Palangka Raya Titik koordinat : S 02.272513 E 113.931049 Estimasi Luas Kebakaran : ± 2.5 Ha Vegetasi : Semak belukar, tanaman keras dan tumbuhan pakis Sumber Air : Dukungan truk tangki Tipe Tanah : Gambut sedang Tipe Kebakaran : Permukaan dan bawah Waktu Pemadaman : Pukul 17.40 - 22.15 WIB Dokumentasi : Terlampir Keterangan : Dilanjutkan kegiatan mopping up</p>					
<p>Polda Kalteng</p> <p>PELETON 2 KOMPI KARHUTLA SATBRIMOB POLDA KALTENG Hari/Tanggal : Jum'at, 16-08-2019</p> <p>LOKASI 1 Alamat : jln. Adonis Samad Kel : panarung Kec : pahandut Kota : Palangka raya - Waktu pemadaman : 08.30 wib - Selesai pemadaman : 11.25 wib - luas yang terbakar = +- 6 hektar - berhasil dipadamkan = +- 4 hektar - Status lahan : Tanah kosong - Sumber air : AWC Brimob - Tipe Kebakaran : atas dan bawah - Tipe tanah : mineral</p>	√			<p>Lokasi 1 Sumber daya : - POLRI = 31 Orang (Ton 2 Karhutla) - TNI = 7 Orang - Pa Korlap = AKP Richard, S.I.K. Danton 2 Ipda Anang Tri Wahyu Widodo</p> <p>Peralatan : - 2 unit AWC Brimob - 1 unit Mobil Karhutla - 1 unit Mobil Barrier - 1 unit Truck - 2 unit Mesin Alkon Sedang (Milik TNI) - 1 unit Mesin Alkon Sedang (AWC BRIMOB)</p>	Polda Kalteng

<p>- Vegetasi : semak belukar, ilalang kering gambut kering.</p> <p>Deskripsi Personel Peleton 2 Siaga Karhutla Brimob melaksanakan Apel di Mako Batalyon A Pelopor. Selanjutnya mengikuti Brifing di Posko Bundaran Burung. Dilanjutkan melaksanakan pemadaman dan pendinginan di Jalan Adonis Samad dekat Bandara. *Dokumentasi/tikor : terlampir Hasil : api padam</p> <p>LOKASI 2 Alamat : jln. Kalibata Kel : Menteng Kec : Jekan Raya Kota : Palangka raya - Waktu pemadaman : 12.40 wib - Selesai pemadaman : 14.20 wib - luas yang terbakar = +- 6 hektar - berhasil dipadamkan = +- 3 hektar - Status lahan : Tanah kosong - Sumber air : AWC Brimob - Tipe Kebakaran : atas - Tipe tanah : mineral - Vegetasi : semak belukar, ilalang kering gambut kering.</p> <p>Deskripsi Personel Peleton 2 Siaga Karhutla Brimob Kalteng setelah selesai melaksanakan pemadaman dan pendinginan di Jalan Adonis Samad mendapat Laporan Terjadinya Karhutla di Jalan Kalibata dan Jalan Strawberry. Selanjutnya Personel dibagi 2, 1 Regu menuju lokasi Kebakaran jalan Strawberry dan 25 orang menuju Jalan Kalibata untuk melaksanakan Pemadaman dan Pendinginan Lokasi Kebakaran Lahan. *Dokumentasi/tikor : terlampir Hasil : api padam</p> <p>LOKASI 3 Alamat : jln. Strawberry Kel : Panarung Kec : Pahandut Kota : Palangka raya - Waktu pemadaman : 14.00 wib - Selesai pemadaman : 14. wib - luas yang terbakar = +- 1 hektar - berhasil dipadamkan = +- 0,3 hektar</p>			<p>- 2 unit Mesin Alkon Kecil (Mobil Karhutla) - selang 1.5" = 6 roll - selang 2.5" = 10 roll - nozel 1.5" = 2 buah - nozel 2.5" = 1 buah - cabang selang = 1 buah - Radio HT = 8 unit</p> <p>LOKASI 2 Sumber daya : - POLRI = 26 Orang (Ton 2 Karhutla) - Pa Korlap = AKP Richard, S.I.K. Danton 2 Ipda Anang Tri Wahyu Widodo</p> <p>Peralatan : - 2 unit AWC Brimob - 1 unit Mobil Karhutla - 1 unit Mobil Barrier - 1 unit Truck - 1 unit Mesin Alkon Sedang (AWC BRIMOB) - 2 unit Mesin Alkon Kecil (Mobil Karhutla) - selang 1.5" = 6 roll - selang 2.5" = 10 roll - nozel 1.5" = 2 buah - nozel 2.5" = 1 buah - cabang selang = 1 buah - Radio HT = 8 unit</p> <p>LOKASI 3 Sumber daya : - POLRI = 5 Orang (Ton 2 Karhutla) DPP Aiptu Nur Ifansyah</p> <p>Peralatan : - Radio HT = 2 unit - 1 unit Mobil Karhutla - 1 unit Mobil Barrier - Alat Gebug Manual 4 Buah</p> <p>LOKASI 4 Sumber daya : - POLRI = 31 Orang (Ton 2 Karhutla) - Pa Korlap = AKP Richard, S.I.K. Danton 2 Ipda Anang Tri Wahyu Widodo</p>
---	--	--	--

<p>- Status lahan : Tanah kosong - Sumber air : - - Tipe Kebakaran : atas - Tipe tanah : mineral - Vegetasi : semak belukar, ilalang kering gambut kering.</p> <p>Deskripsi Personel Peleton 2 Siaga Karhutla Brimob Kalteng setelah selesai melaksanakan pemadaman dan pendinginan di Jalan Adonis Samad mendapat Laporan Terjadinya Karhutla di Jalan Kalibata dan Jalan Strawberry. Selanjutnya satu regu menuju lokasi Kebakaran jalan Strawberry untuk melaksanakan Pemadaman dan Pendinginan Lokasi Kebakaran Lahan menggunakan Alat Gebug Manual, dan api bisa dikendalikan. *Dokumentasi/tikor : terlampir Hasil : api padam</p> <p>LOKASI 4 Alamat : jln. Ir. Soekarno sebrang Dukcapil Kel : Menteng Kec : Jekan Raya Kota : Palangka raya - Waktu pemadaman : 14.55 wib - Selesai pemadaman : 18.10 wib - luas yang terbakar = +- 6 hektar - berhasil dipadamkan = +- 4 hektar - Status lahan : Tanah kosong - Sumber air : AWC Brimob, AWC Polresta Mobil Tangki PDAM - Tipe Kebakaran : atas - Tipe tanah : mineral - Vegetasi : semak belukar, ilalang kering gambut kering.</p> <p>Deskripsi Personel Peleton 2 Siaga Karhutla Brimob Kalteng setelah selesai melaksanakan pemadaman dan pendinginan di Jalan Kalibata dan Jalan Strawberry mendapat Laporan Terjadinya Karhutla di Jalan Ir. Soekarno. Selanjutnya menuju lokasi Kebakaran jalan Ir. Soekarno untuk melaksanakan Pemadaman dan Pendinginan Lokasi Kebakaran Lahan.</p>			<p>Peralatan : - 2 unit AWC Brimob - 1 unit Mobil AWC Polres Palangka Raya - 1 unit Tangki PDAM - 1 unit Mobil Karhutla - 1 unit Mobil Barrier - 1 unit Truck - 1 unit Mesin Alkon Sedang (AWC BRIMOB) - 1 unit Mesin Alkon Sedang (AWC Polres Palangka) - 2 unit Mesin Alkon Kecil (Mobil Karhutla) - selang 1.5" = 6 roll - selang 2.5" = 10 roll - nozel 1.5" = 2 buah - nozel 2.5" = 1 buah - cabang selang = 1 buah - Radio HT = 8 unit</p> <p>LOKASI 5 Sumber daya : - POLRI = 31 Orang (Ton 2 Karhutla) - TNI = 3 Orang - TAGANA = 15 Orang - Satpol PP = 3 Orang - Warga Sekitar Lokasi Kebakaran - BPK Hikmah Balakar 654 = 10 Orang - Pa Korlap = AKP Richard, S.I.K. Danton 2 Ipda Anang Tri Wahyu Widodo</p> <p>Peralatan : - 2 unit AWC Brimob - 1 unit Mobil Karhutla - 1 unit Mobil Barrier - 1 unit Truck - 1 unit Mobil Tangki Tagana - 2 unit Mobil BPK Hikmah Balakar 654 - 1 unit mesin Alkon+selang (TAGANA) - 1 unit Mesin Alkon+selang (BPK Hikmah) - 1 unit Mesin Alkon Sedang (AWC BRIMOB) - 2 unit Mesin Alkon Kecil (Mobil Karhutla) - selang 1.5" = 6 roll</p>
--	--	--	---

	<p>*Dokumentasi/tikor : terlampir Hasil : api padam</p> <p>LOKASI 5 Alamat : jln. Bukit Palangka VII Kel : Palangka Kec : Jekan Raya Kota : Palangka raya - Waktu pemadaman : 18.18 wib - Selesai pemadaman : 20.10 wib - luas yang terbakar = +- 4 hektar - berhasil dipadamkan = +- 3 hektar - Status lahan : Tanah kosong - Sumber air : AWC Brimob dan Kolam Ikan - Tipe Kebakaran : atas - Tipe tanah : mineral - Vegetasi : semak belukar, ilalang kering gambut kering.</p> <p>Deskripsi Personel Peleton 2 Siaga Karhutla Brimob Kalteng setelah selesai melaksanakan pemadaman dan pendinginan di Jalan Ir.Soekarno mendapat Laporan Terjadinya Kebakaran di Jalan Bukit Palangka VII dekat dengan Perumahan Warga. Selanjutnya menuju lokasi Kebakaran jalan Bukit Palangka VII untuk melaksanakan Pemadaman dan Pendinginan Lokasi Kebakaran Lahan yang Apinya Sudah mendekati Rumah Warga. *Dokumentasi/tikor : terlampir Hasil : api padam</p>				<ul style="list-style-type: none"> - selang 2.5" = 10 roll - nozel 1.5" = 2 buah - nozel 2.5" = 1 buah - cabang selang = 1 buah - Radio HT = 8 unit 	
3.	<p>KAB. PULANG PISAU (Status Siaga Darurat Karhutla)</p> <p>1. KEGIATAN POSLAP KEC. JABIREN RAYA : LOKASI : 1. Desa : Taruna 2. Desa : Henda Kec. : Jabiren Raya Kab. : Pulang Pisau KOORDINAT : Desa Taruna S. -2.61643 E. 114.16786 Desa Henda. S. -2.61585 E. 114.16767 KEADAAN LOKASI:</p>	√	√	√	<p>1. KEGIATAN POSLAP KEC. JABIREN RAYA : PERSONIL : - Tim Poslap Karhutla Kec.Jabiren Raya 12 orang.. - Manggala Agni Daops Kapuas 28 orang . - TNI 3 orang - Polri 4 orang - BPBD 10 orang - MPA Mantaren 10 orang - MPA Kalawa 10 orang - MPA Gohong 20 orang - MPA Bontoi 10 orang - MPA Simpur 20 orang - MPA Pilang 17 orang - MPA Tumbang Nusa 20 orang. - MPA Tanjung Taruna 20</p>	BPBD Kab. Pulang Pisau

<p>- Jenis Tanah : Gambut . - Vegetasi Terbakar : Pakis, kayu tanah², garonggang dan semak belukar. - Luas Terbakar : Masih belum bisa di ukur karena api masih menyala. - Jenis Kebakaran : permukaan dan Bawah. - Status Lokasi : Lahan kosong. - Sumber Air : Parit irigasi / kanal dan Sumur Bor.</p> <p>UPAYA YANG DILKUKAN: - Pemadaman kebakaran dan Pembasahan hutan/lahan untuk hari ini masih dilakukan di Desa Tanjung Taruna dan Tumbang Nusa. - Pemadaman juga di lakukan di Desa Henda.</p> <p>2. KEGIATAN POSLAP KEC. MALIKU : Lokasi I Desa. : Desa Gandang Barat Kec. : Maluku Kab. : Pulau Pisau</p> <p>KOORDINAT Bujur : 2.57'17", Lintang : 114°,5'28"</p> <p>KEADAAN LOKASI : - Jenis Tanah : Gambut tipis . - Vegetasi Terbakar : Pakis, sawit, karet, galem, akasia dan semak belukar - Luas Terbakar : - - Jenis Kebakaran : - Status Lokasi : - Sumber Air : Parit irigasi</p> <p>UPAYA YANG DILKUKAN : - Melaksanakan Partoli di daerah rawan Kebakaran dan melaksanakan Sosialisasi larangan mebakar hutan dan lahan sekaligus menyampaikan Maklumat Kapolda Kalteng di Desa Gandang Bara</p> <p>Lokasi II Desa : Desa Sidodadi Kecamatan : Maluku Kabupaten : Pulau Pisau</p> <p>KOORDINAT Bujur : -2.9332 38</p>			<p>orang. - MPA Desa Henda 6 orang - Satgas BPBD 40 orang</p> <p>SARPRAS : - 2 Unit mobil R6 (Tangki) - 6 Unit mobil R4 - 1 Unit Tossa - 10 Unit Motor R2 - 3 Unit mesin Max 3 lengkap dengan alat pemadaman. - 1 Unit mesin Honda lengkap dengan alat pemadaman. - 14 Unit Mesin Robin lengkap dengan alat pemadaman. - 1 Unit mesin Tohatsu lengkap dengan alat pemadaman. - 1 Unit Tossa</p> <p>2. KEGIATAN POSLAP KEC. MALIKU : Lokasi I PERSONIL : - Tim Terpadu Poslap Karhutla Kec.Maliku Kab. Pulau Pisau 2 orang. - TNI 2 orang. - Polri 4 orang. - MPA 2 orang. - Warga 25 Orang</p> <p>SARPRAS : - 20 Unit Motor R2.</p> <p>Tim yang Melaksanakan Patroli terdiri dari : - 1 Tim Poslap Kecamatan Maluku - 1 Tim TNI (Koramil Pangkoh). - 1 Tim Polsek Maluku. - 1 Tim Masyarakat.</p> <p>Lokasi II PERSONIL : - Tim Terpadu Poslap Karhutla Kec. Maluku Kab. Pulau Pisau : - TNI 2 orang. - Polri 2 orang. - Manggala Agni 1 Orang. - Masyarakat - orang.</p>	
--	--	--	---	--

<p>Lintang : 114.0903</p> <p>KEADAAN LOKASI :</p> <ul style="list-style-type: none"> - Jenis Tanah : Gambut tipis . - Vegetasi : Pakis, kayu, galam, akasia dan semak belukar. - Luas Terbakar : blm bisa d ukur karena lahan msh dlm keadaan terbakar. - Jenis Kebakaran: kebakaran atas - Status Lokasi : hutan dan lahan kebun milik warga - Sumber Air : tidak ada. <p>UPAYA YANG DILAKUKAN :</p> <ul style="list-style-type: none"> - Melaksanakan Apel Konsolidasi di Pos Lapangan Kec. Maluku bersama Tim Poslap Kecamatan Maluku yaitu 1 Tim TNI (Koramil Pangkoh), 1 Tim POLRI (Polsek Maluku), 1 Tim Manggala Agni. - Melaksanakan Partoli di daerah rawan Kebakaran dan Ground Check Hot Spot di Desa Sidodadi. <p>Memantau dan berusaha mencari sumber air utk melakukan pemadaman d areal hot spot tetapi sumber air tidak ada / parit irigasi kering .</p> <p>Demikian kami sampaikan terima kasih.</p> <p>Salam Hormat, KAPOSLAP MALIKU</p> <p>3. KEGIATAN POSLAP KEC. PANDIH BATU : LAPORAN KEGIATAN GRONCHECK HOTSPOT LOKASI :</p> <p>Desa. : perbatasa talio hulu dan mulyasari Kec. : Pandih Batu Kab. : Pulang Pisau</p> <p>KOORDINAT : S. -3.0244,4 E. 114.0504,3</p> <p>KEADAAN LOKASI :</p> <ul style="list-style-type: none"> - Jenis Tanah : Gambut tipis - Vegetasi : Akasia,pakis dan semak belukar. 			<p>SARPRAS :</p> <ul style="list-style-type: none"> - 4 Unit R2 <p>Tim yang Melaksanakan Patroli terdiri dari :</p> <ul style="list-style-type: none"> - 1 Tim Poslap Kecamatan Maluku - 1 Tim POLRI (Polsek Maluku) - 1 Tim TNI (Koramil Pangkoh) - 1 Tim Manggala Agni. <p>3. POSLAP KEC. PANDIH BATU : PERSONIL :</p> <ul style="list-style-type: none"> - Tim Terpadu Poslap Karhutla Kec.Pandih Batu Kab. Pulang Pisau . - Manggala Agni Daops Kapuas - TNI - Polri - MPA <p>SARPRAS :</p> <ul style="list-style-type: none"> - 5 Unit Motor R2 - Hp Android <p>4. POSLAP KEC. KAHAYAN HILIR : PERSONEL:</p> <p>Tim Terpadu Karhutla Poslap Kahayan Hilir dengan Perkuatan sbb :</p> <ol style="list-style-type: none"> 1) Polri : 6 2) TNI : 2 <p>3. SARPRAS :</p> <ol style="list-style-type: none"> 1) 8unit R2 2) 2unit HT 3) 2unit GPS 	
--	--	--	--	--

<p>- Status Lokasi : Lahan kosong.</p> <p>UPAYA YANG DILKUKAN :</p> <p>- Tim melakukan Groncheck ke lokasi HS yg terpantau dari satelit Aqua Telah menemukan lahan terbakar.</p> <p>- Tim menemukan titik api d perbatasan desa talio hulu dan mulyasari.</p> <p>Kendalala d lapangan : Sumber air tidak ada (kering) Luas terbakar : 10 ha</p> <p>Demikian dilaporkan terima kasih. Bisa terlampir Salam hormat</p> <p>KAPOSLAP PANDIH BATU</p> <p>4. KEGIATAN POSLAP KEC. KAHAYAN HILIR : Perihal : Penanggulangan Karhutla di Kec. Kahayan Hilir Kab. Pulang Pisau</p> <p>Pada hari Jum'at tgl 16 Agustus 2019 Skj 09.00 sd 16.00 wib telah dilakukan giat ground check titik hot spot berdasarkan pantauan satelit SNPP yg direlease oleh BMKG pd hari Kamis tgl 15 Juli 2019 lokasi hot spot dgn koordinat BT 114.1572 - LS 2.785096 Confidence 84 % di Saka Paria dan Handil Tenggang Ds. Buntoi Kec. Kah. Hilir Kab Pulpis</p> <p>Adapun kondisi cuaca pada saat pengecekan titik hot spot dan tindakan Kepolisian sbb :</p> <p>KEADAAN LOKASI</p> <p>1) Jenis Tanah : Gambut 2) Vegetasi Terbakar : Tanaman Liar, Galam, dan Pakis 3) Luas Lahan Terbakar : Belum bisa diukur karena masih spot spot yang mengeluarkan asap yang menutupi lahan bekas bakaran 4) Jenis Kebakaran : Atas bawah 5) Status Lokasi : semak belukar dan hutan galam yang sudah terbakar 6) Sumber Air : Tabat/Kanal Galian dari Saka Pariah dalam kondisi kering</p> <p>LUASAN AREA YG TERDAMPAK KARHUTLA : Belum bisa diukur</p>					
--	--	--	--	--	--

	<p>karena masih ada spot- spot yang mengeluarkan asap yg menutupi lahan bekas bakaran</p> <p>Kegiatan dan upaya yg dilakukan oleh tim karhutla Kab Pulang Pisau</p> <p>TINDAKAN POSLAP : 1) Melaksanakan koordinasi dgn pusdatin Posko Induk Kab Pulang Pisau untuk bantuan satgas udara dikarenakan keterbatasan sumber air di lokasi 2) Pulbaket dn lidik baik pelaku dn pemilik lahan</p> <p>SITUASI LOKASI : Hasil Ground check di lokasi pada koordinat BT 114.18004 LS 2.77279(di ujung handel Saka Pariah Rt.09 Ds.Buntoi, akses ke HotSpot 2 km lebih dari Handel Saka pariah menuju kelokasi dengan berjalan kaki tidak ada akses jalan hanya tumbuhan pakis dan pohon galam.</p> <p>1) akses menuju lokasi hanya bisa dilalui melalui jalur air sei saka pariah dan lewat darat Ds Buntoi Rt.09 Kec Kah Hilir, susur sungai sd 5 km dn dilanjutkan berjalan kaki sejauh 2 km dn bisa juga dilalui di sei ruhat rt.01 dilanjutkan jalan kaki sejauh 2 km kondisi saat melaks ground check debit air sei Saka Pariyah dlm keadaan surut, sehingga upy untuk giat ground check terkendala</p> <p>2) Adapun lokasi koordinat HS yg terpantau satelit adalh lokasi rembetan bekas kebakaran sebelumnya yg berawal dri sei Ruhat Ds Buntoi kec Kah hilir kondisi lokasi upy pemadaman terkendala keterbatasnya sumber air sehingga untuk pemadaman dilakukan oleh Satgas udara Water bombing</p> <p>Selama kegiatan berjalan dengan aman dn terkendali dokumentasi giat terlampir</p>					
4.	<p>KAB. KOTAWARINGIN TIMUR (Status Siaga Darurat Karhutla)</p> <p>A. Pantauan Hotspot : 11 HS B. Pemadaman dan Pendinginan</p>	√			Satgas Karhutla Kab. Kotim	BPBD Kab. Kotawaringin Timur

	<p>Karhutla :</p> <ol style="list-style-type: none"> 1. Monitoring dan pengumpulan data / informasi bahan laporan melalui berbagai sumber 2. Perawatan dan penyiapan perlengkapan dan peralatan 3. Apel Pagi dan Sore Posko Siaga Karhutla Kotim 4. Tim Posko Melakukan Patroli di Jalur Utara - Selatan 5. Tim Posko Melakukan Pemadaman di Jalan Sawit Raya 6. Tim Posko Melakukan Pemadaman di Wengga Metro 7. Tim Posko Melakukan Pemadaman di MT. Haryono Barat 8. Tim Posko Melakukan Pemadaman di Jalan Cilik Riwut depan Puskesmas Baamang II 9. Water Bombing dengan Koordinat E, Desa Samuda Kota, Kecamatan MH. Selatan, Kabupaten Kotawaringin Timur menggunakan 1 buah Heli (MI 813) 10. Water Bombing dengan Koordinat E, Desa Serambut, Kecamatan Pulau Hanaut, Kabupaten Kotawaringin Timur menggunakan 1 buah Heli (MI 862) 					
5.	<p>KAB. SERUYAN (Status Siaga Darurat Karhutla)</p> <p><u>Kegiatan BPBD Kab. Seruyan</u></p> <ol style="list-style-type: none"> 1. Monitoring dan pengumpulan data / informasi bahan laporan melalui berbagai sumber 2. Apel Persiapan Tim Siaga Karhutla Seruyan 3. Tim Satgas Melakukan Graund Cek dan Pendinginan di Desa Halimaung Jaya Kecamatan seruyan Hilir Timur yang terjadi kebakaran dan bisa di padamkan oleh MPA dan Tim Satgas Kecamatan Seruyan Hilir Timur 4. Tim Satgas Melakukan Pemadaman di desa Sungai Perlu Kec. Seruyan Hilir dengan Luasan Terbakar 3 Ha 5. BPBD Kabupaten Seruyan 	√			Satgas PDB Karhutla Kab. Seruyan	BPBD Kab. Seruyan

	Menyerahkan Bantuan logistik Untuk Musibah Kebakaran Rumah warga di Desa Baung Kec. Seruyan Hilir Kab. Seruyan					
6.	KAB. KATINGAN (Status Siaga Darurat Karhutla)					20
7.	KAB. KAPUAS (Status Siaga Darurat Karhutla) 1. Pengecekan titik panas (Hotspot) - 2. Patroli Terpadu a. (Patroli Terpadu Pos Subsatgas Karhutla II, 16/08/2019) - Lokasi : Desa Bentuk Jaya A5, Kec.Dadahup (02°40'34"S 114°40'5'E) - Personel : BPBD 1 org, TNI 1 org, POLRI 1 org, Manggala Agni 1 org, Masyarakat 1 org. - Keterangan : Tim melaksanakan patroli di daerah rawan karhutla dan mengecek ketersediaan sumber air. (Dokumentasi 1) b. (Patroli Terpadu Pos Subsatgas Karhutla III, 16/08/2019) - Lokasi : Desa Pangkalan Rekan, Kec.Basarang(-3°2'14,018"S 114°18'44,792"E) - Personel : BPBD 2 org, TNI 1 org, POLRI 1 org, Manggala Agni 1 org, Masyarakat 1 org. - Keterangan : Tim melaksanakan patroli di daerah rawan karhutla dan mengecek ketersediaan sumber air. (Dokumentasi 2) c. (Patroli Terpadu Pos Subsatgas Karhutla IV, 16/08/2019) - Lokasi : Desa Sei Jangkit, Kec.Bataguh (3.1609S 114.3575E) - Personel : BPBD 2 org, POLRI 1	√			Satgas Karhutla BPBD Kab. Kapuas	BPBD Kab. Kapuas

<p>org, Manggala Agni 1 org, Masyarakat 1 org.</p> <p>- Keterangan : Tim melaksanakan patroli di daerah rawan karhutla dan memberikan sosialisasi kepada petani dan warga yang memiliki lahan perkebunan. (Dokumentasi 3)</p> <p>d. (Patroli Terpadu Pos Subsatgas Karhutla V, 16/08/2019)</p> <p>- Lokasi : Desa Anjir Serapat Tengah, Kec.Kapuas Timur (3.1609S 114.3575E)</p> <p>- Personel : BPBD 2 org, POLRI 1 org, Manggala Agni 1 org, Masyarakat 1 org.</p> <p>- Keterangan : Tim melaksanakan patroli di daerah rawan karhutla, mengecek sumber air dan memberikan sosialisasi kepada warga di handel Dumanap, Desa Anjir Serapat Tengah (Dokumentasi 4)</p> <p>3. Sosialisasi</p> <p>a. (Sosialisasi Pos Subsatgas Karhutla I, 16/08/2019)</p> <p>- Lokasi : Desa Mantangai Hilir, Kec.Mantangai (02'29'35''S 114'30'6'E)</p> <p>- Personel : BPBD 1 org, TNI 1 org, POLRI 1 org, Manggala Agni 1 org, Masyarakat 1 org.</p> <p>- Keterangan : Tim melaksanakan patroli dan sosialisasi kerumah dan tempat kumpul warga di Desa Mantangai Hilir, Kec.Mantanagai (Dokumentasi 5)</p> <p>b. (Sosialisasi Pos Subsatgas Karhutla III, 16/08/2019)</p> <p>- Lokasi : Desa Pangkalan Rekan, Kec.Basarang (02'29'35''S 114'30'6'E)</p> <p>- Personel : BPBD 2 org, TNI 3 org, POLRI 1 org, Manggala Agni 1 org,</p>					
--	--	--	--	--	--

<p>Masyarakat 1 org.</p> <p>- Keterangan : Tim melaksanakan koordinasi penanganan karhutla di Kantor Kecamatan Basarang dan dilanjutkan sosialisasi ke rumah-rumah warga sekitar Desa Pangkalan Rekan. (Dokumentasi 6)</p> <p>B. Pemadaman Karhutla</p> <p>a. (Karhutla Desa Saka Tamiang, Kec.Kapuas Barat 16/08/2019) -Lokasi : Desa Saka Tamiang, Kec.Kapuas Barat, Kab.kapuas (2°48'10.0"S 114°27'41.0"E)</p> <p>-Personel : TNI,POLRI, Perangkat Desa, MPA</p> <p>-Luasan Area Terbakar : 5 Ha</p> <p>-Keterangan : Sekitar pukul 13.40 wib terjadi karhutla di Desa Saka tamiang, Tim melakukan pemadaman di lokasi, pada pukul 18.22 wib kondisi api padam total (Dokumentasi 7)</p> <p>b. (Karhutla Jl.Pemuda KM.4 Kel.Selat Utara, Kec.Selat 16/08/2019) -Lokasi : Jl.Pemuda KM.4 Kel.Selat Utara, Kec.Selat, Kab.kapuas (-1.985412, 114,4400482)</p> <p>-Personel : BPBD, Relawan</p> <p>-Peralatan : Keendaraan R4, Kendaraan R3, Kendaraan R2, Mesin Pemadam Portable beserta kelengkapannya.</p> <p>-Luasan Area Terbakar : 4 Ha</p> <p>-Keterangan : Laporan diterima sekitar pukul 15.07 wib bahwa terjadi karhutla tim menuju lokasi dan melakukan pemadaman mulai dari pukul 16.11 s/d 20.44 wib. kondisi api padam. (Dokumentasi 8)</p> <p>C. Satgas Gakkum</p> <p>-</p>					
--	--	--	--	--	--

	D. Satgas Watyankes - -					
8.	KAB. SUKAMARA					
9.	KAB. BARITO UTARA A. Kegiatan : 1) Tanggal : 14/08/2019 a) Hasil : Pemantauan petugas piket terdapat 1 titik Hotspot didaerah Kec. Lahei dengan Confident 52% kemudian jam 17.30 WIB petugas piket langsung melaporkan ke komandan regu untuk segera ditindak lanjuti, pukul 18.30 WIB anggota TNI melakukan koordinasi terkait titik hotspot tersebut. Jam 08.00 WIB Tim Groundcheck Berangkat dari PUSDALOPS PB BPBD menuju lokasi Hotspot. dengan Jarak tempuh 18,2 km tembak lurus dan waktu sekitar 1 jam 15 menit perjalanan. 2) Pukul 08.30 WIB personil berangkat dari PUSDALOPS PB BPBD menuju lokasi titik HOTSPOT. - Hasil dari Groundcheck akses jalan tidak ditemui. Anggota tim groundcheck melalui jalan akses holling tamtama namun terhalang oleh jalan yang hancur dan tidak ada akses lain, kemudian tim memutuskan kembali lagi lewat jalan muara bakah/perusahaan PT. DN dan akses jalan tersebut tidak bisa dilintasi disebabkan jalan jembatan terputus, tim mencoba akses jalan lain namun terdapat tebing tinggi dan jurang, karena hari sudah sore dan kondisi sdh tdk memungkinkan utk meneruskan pencarian, diputuskan tim kembali ke PUSDALOPS PB BPBD.		√		1) Personil Groundcheck : BPBD: 2 org TNI : 2 org POLRI : 2 org 2) Peralatan dan Transfortasi yang Digunakan Berupa : - Sepeda Motor 6 unit. - Pompa Punggung (Jet Shooter) 2 unit. - Masker halfface 4, fullface 2 - Alat Gps. - Kamera. - Alat Tulis. - Alat Komunikasi.	BPBD Kab. Barito Utara
10.	KAB. BARITO SELATAN (Status Siaga Darurat Karhutla)					
11.	KAB. BARITO TIMUR					
12.	KAB. GUNUNG MAS (Status Siaga Darurat Karhutla)					
13.	KAB. LAMANDAU (Status Siaga Darurat Karhutla) Kejadian Karhutla di Lahan Masyarakat yang berbatasan dengan HGU PT. Sumber Mahardhika Graha (SMG) pada hari Jum'at, Tanggal 16 Agustus 2019.	√			Personil Penanganan : 1. Kalaksa BPBD dan TRC-PB 13 personil 2. Damkar 2 Personil 3. Tim Satgas PT. SMG 5 personil	BPBD Kab. Lamandau

	<p>Hasil Penanganan Kejadian Kebakaran Hutan dan Lahan (Karhutla). :</p> <ol style="list-style-type: none"> 1. Kejadian kebakaran pada pukul 12.30 WIB 2. Vegetasi yang terbakar semak belukar, kebun karet masyarakat, kebun sawit dan lahan kosong 3. Penyebab tidak diketahui 4. Luas lahan masih belum diketahui 5. Informasi didapat dari Anggota Damkar 6. Titik Koordinat lokasi Karhutla, Lahan Masyarakat yang berbatasan dengan HGU PT. SMG : - 2.1529S, 111.3159E 7. Unit Sarpras yang digunakan antara lain : Mobil Slip On, Mobil Tanki Supply Karhutla, Tanki BPBD dan Truck Tanki PT. SMG. 8. Kondisi saat ini Api sudah padam <p>Waktu Penanganan :</p> <ol style="list-style-type: none"> 1. Pada pukul 13:01 WIB. Tim menerima laporan 2. Pada pukul 13:13 WIB. Tim Berangkat menuju lokasi. 3. Pada pukul 14:15 WIB. Tim Tiba Dilokasi. 4. Pada pukul 16:41 WIB. Api sudah padam 5. Pada pukul 19:16 WIB Tim tiba di posko. 					
14.	KAB. KOTAWARINGIN BARAT (Status Siaga Darurat Karhutla)					
15.	KAB. MURUNG RAYA (Status Siaga Darurat Karhutla)					

DOKUMENTASI

Pemadaman Karhutla di Kota Palangka Raya

1. Jl. Hiu Putih XXII, Kel. Bukit Tunggal, Kec. Jekan Raya



2. Jl. Katimpun, Kel. Petuk Katimpun, Kec. Jekan Raya



33

2. Pemadaman Lanjutan : Jl. G.Obos XIV (masuk Gg. Teratai), Kel. Menteng, Kec. Jekan Raya



3. Pemadaman Lanjutan : Jl. Damang Gustaf Erang, Kel. Bukit Tunggal, Kec. Jekan Raya



4. Pemadaman Lanjutan : Perbatasan Jl. G.Obos XIV dan Jl. Kalibata, Kel. Menteng, Kec. Jekan Raya



34

5. Jl. Kranggan, Kel. Panarung, Kec. Pahandut



6. Pemadaman Lanjutan : Jl. Nagasari, Kel. Bukit Tunggal, Kec. Jekan Raya



9. Pemadaman Lanjutan : Jl. Yos Sudarso (Belakang Taman Bunga), Kel. Menteng, Kec. Jekan Raya



10. Jl. Pinguin V, Kel. Bukit Tunggul, Kec. Jekan Raya



11. Jl. Strawberry 1 ujung, Kel. Panarung, Kec. Pahandut



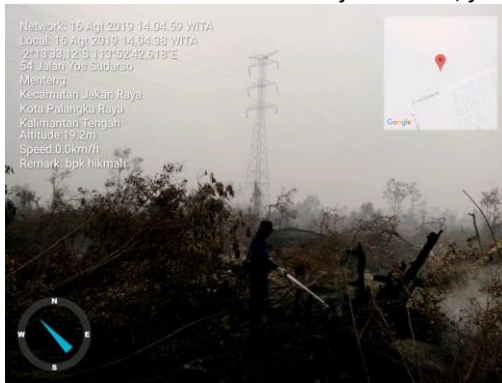
12. Jl. Seth Adji (belakang Kantor Tipikor Palangka Raya), Kel. Panarung, Kec. Pahandut



13. Jl. Ir. Soekarno dan Jl. Ir. Soekarno (masuk Jl. Merdeka), Kel. Menteng, Kec. Jekan Raya




14. jl. Alson 3, jl. Yosudarso, Jl. Bumi palangka 7



36




15. jln. Yusuf arimatea Kel. Bukit Tunggal



16. jln. Cilik riwut km 13.5 Kel. Bukit Tunggal

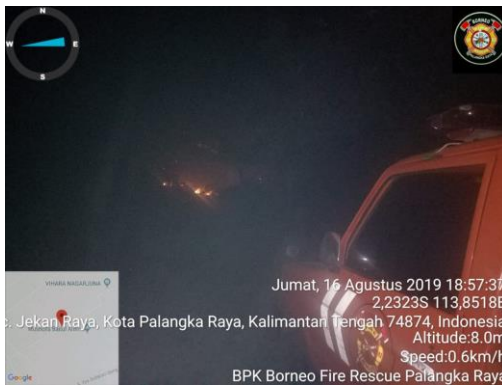


17. jl. Basewut, jl. Maduhara regu, jl. Mahir mahar km 1.5



37

18. Jln. Aslon 3 Kel. Bukit Tunggul



Giat Pemadaman Di kab. Kapuas



Giat Pemadaman Daops Palangka Raya

Jln. Tjilik Riwut km 12



38

Jln. Saluang Belum, Tjilik Riwut km 23



Jln. Trans Kalimantan, kalampangan



Jln. Mahir Mahar Lingkar Luar



Jln. Mahir Mahar km 7.5



39

Giat Pemadaman Polda Kalteng



Giat Pemadaman DI kab. Lamandau





Giat Pemadaman DI kab. Seruyan



Giat Pemadaman DI kab. Pulang Pisau



Giat Pemadaman DI kab. Kotawaringin Timur



41

1) KEGIATAN POSKO KARHUTLA PROVINSI KALIMANTAN TENGAH


1. Pengumpulan data dan informasi dari Kabupaten/Kota.
2. Berkoordinasi dengan Kabupaten/Kota dalam penanganan Karhutla di Provinsi Kalimantan Tengah.
3. Penyampaian Laporan Harian kepada Pimpinan dan Instansi/Lembaga terkait.
4. Roll Call dan Pemantauan via Radio RPU (Freq.169.525 Mhz + 5.000).
5. Briefing Operasi Pukul 07.30 WIB di Masing-masing poslap.
6. Rapat Perencanaan Operasi Pukul 16.00 WIB.
7. Pelaksanaan kegiatan masing-masing bagian/bidang

Dokumentasi

Briefing Operasi Posko Karhutla Prov. Kalteng Pos Lapangan 1



Rapat Perencanaan Operasi Posko Karhutla Prov. Kalteng



Pembagian Masker



2.3. Satgas Gakkum sampai hari Jum'at, 16 Agustus 2019 :

[illegible]

			RAYA KOTA P. RAYA													
		LI-20/VII/RES.1.13./2019, TGL 1 JULI 2019	JLN. TARUNG RIWUT KM 9, KEL. BUKIT TUNGGAL KEC. JEKAN RAYA KOTA P. RAYA	1	-	1	2	-	-	-	-	-	-	-	-	-
		LI-26/VII/RES.1.13/2019, TGL 8 JULI 2019	JLN. MERDEKA KEL. BUKIT TUNGGAL KEC. JEKAN RAYA KOTA P. RAYA	1	-	1	0,24	-	-	-	-	-	-	-	-	-
		LI/27/VII/RES.1.13./2019/RES KRIM, TGL 25 JULI 2019	JNN. YOS SUDARSO 17 KEL. MENTENG KEC. JEKAN RAYA KOTA P. RAYA	1	-	1	1	-	-	-	-	-	-	-	-	-
		LI/28/VII/RES.1.13./2019/RES KRIM, TGL 28 JULI 2019	JNN. YOS SUDARSO 17 KEL. MENTENG KEC. JEKAN RAYA KOTA P. RAYA	1	-	1	0,07	-	-	-	-	-	-	-	-	-
		JLN. PASENDE NG KEL. SABARU KOTA P. RAYA	1	-	1	3									
		LINGKAR LUAR JLN. BADAK UJUNG KEL. BUKIT TUNGGAL KOTA P. RAYA	1	-	1	0,5									
		JLN. KALIBATA KEL. MENTENG KEC JEKAN RAYA KOTA P. RAYA	1	-	1	0,5									
		JLN. PERUMAH AN TEGAL SARI KM 10,5	1	-	1	0,5									

			(TJILIK RIWUT) KEL. BUKIT TUNGGAL KOTA P. RAYA													
		JLN. MAHIR MAHAR (LINGKAR LUAR) KM 9 KEL. BUKIT TUNGGAL KEC. JEKAN RAYA KOTA P. RAYA	1	-	1	1									
		JLN. YOS SUDARSO XVIII KEL. PALANGK A KEC. JEKAN RAYA KOTA P. RAYA	1	-	1	0,5									
		JLN. BANTENG 49 KEL. BUKIT TUNGGAL KOTA P. RAYA	1	-	1	0,5									
		KEL. PETUK KATIMPUN RT 04 RW II KOTA P. RAYA	1	-	1	0,5									
		JLN. G.OBOS XIX KEL. MENTENG KEC. JEKAN RAYA KOTA P. RAYA	1	-	1	0,5									
		JLN. PETUK KATIMPUN KEL. PETUK KATIMPUN KOTA P. RAYA	1	-	1	0,04									
		JLN. TARUNG RIWUT KM 9 KEL. BUKIT TUNGGAL KOTA P. RAYA	1	-	1	1,5									
		JLN. MATAL KEL. SABARU	1	-	1	0,08									

			KEC. SABANGA U KOTA P. RAYA												
		JLN. TINGANG XXIV KEL. BUKIT TUNGGAL KOTA P. RAYA	1	-	1	1,5								
		JLN. MAHIR MAHAR KM 7 KEL. BUKIT TUNGGAL KEC. JEKAN RAYA KOTA P. RAYA	1	-	1	1,5								
		JLN. TEMANGG UNG TAWA KEL. BUKIT TUNGGAL KOTA P. RAYA	1	-	1	1								
		JLN. LINGKAR LUAR KM 8 KEL. BUKIT TUNGGAL KEC. JEKAN RAYA KOTA P. RAYA	1	-	1	3								
		JLN. JLN. CILIK RIWUT KM 10 MASUK JALAN TELAGA SARI	1	-	1	0,5								
		JLN. LINGKAR LUAR PERTENG AHAN G. OBOS DAN YOS SUDARSO KOTA P. RAYA	1	-	1	0,5								
		JLN. IR. SOEKARN O KEL. MENTENG KOTA P. RAYA	1	-	1	0,5								
		JLN. MERDEKA KEL BUKIT TUNGGAL KOTA P. RAYA	1	-	1	0,5								

46

		RAYA																	
		JLN. RAMSES RT II KEL. TUMBANG TAHAI KOTA P. RAYA	1	-	1	0,01													
		JLN. BERENG BENGKEL KEL. KALAMPA NGAN KOTA P. RAYA	1	-	1	5													
		JLN. HIU PUTIH 21 KEL. BUKIT TUNGAL DAN JLN. PANARUN G KEC. PAHANDU T KOTA P. RAYA	1	-	1	2													
		JLN. JLN. PEPABRI KEL. PANARUN G, KEC. PAHANDU T KOTA P. RAYA	1	-	1	0,5													
		JLN. BAGONG KEL. KALAMPA NGAN KOTA P. RAYA	1	-	1	1													
		JLN. SABANGA U KEL. SABARU KOTA P. RAYA	1	-	1	10													
		JLN. TABAT KALSA KEL. SABARU KOTA P. RAYA	1	-	1	2													
		JLN. ANGGREK KEL. KERENG BANGKIRA I KOTA P. RAYA	1	-	1	0,005													
		JLN. BERENG BENGKEL KEC. SABANGA U KOTA P. RAYA	1	-	1	0,005													
		JLN. TUMBANG	1	-	1	1													

			TALAKEN KM 59, KEL. PETUK BUKIT, KEC RAKUMPIT												
		JLN. YOGYAKA RTA III (RTA MILONO) KEL. MENTENG KEC. KOTA P. RAYA	1	-	1	1								
		JLN. TAMPUNG PENYANG UJUNG KEL. MENTENG KOTA P. RAYA	1	-	1	1								
		JLN. LINGKAR LUAR SEBELUM PEREMPA TAN JLN. YOS SUDARSO UJUNG SEBERAN G KEL. MENTENG KEL. KERENG BANGKIRA I KOTA P. RAYA	1	-	1	1								
		JLN. LINGKAR LUAR SEBERAN G KEL. MENTENG KOTA P. RAYA	1	-	1	3								
		JLN. MAHIR MAHAR 13 KEC. SABANGA U KOTA P. RAYA	1	-	1	0,5								
		JLN. YOS SUDARSO 17 KEL MENTENG	1	-	1	1								
		JLN. BERENG BENGKEL KEC. SABANGA U KOTA P. RAYA	1	-	1	1								
		JLN. LETKOL CHR.	1	-	1	1								

			BINTI KEL. LANGKAI KOTA P. RAYA													
		JLN. YOS SUDARSO 17 KOTA P. RAYA	1	-	1	4									
		JLN. LIDEN ARANG (CILIK RIWUT) KM 19 KEL. MARANG KEC. BUKIT BATU KOTA P. RAYA	1	-	1	1									
		JLN. G.OBOS VIII, KEL. MENTENG KEC. JEKAN RAYA	1	-	1	20									
		JLN. G. OBOS 20 F, KOTA P. RAYA	1	-	1	0,025									
		JLN. HIU PUTIH LANJUTAN KM 4 5 DAN SIMPANG JLN. LINGKAR LUAR) KEC. JEKAN RAYA KOTA P. RAYA	1	-	1	7									
		JLN. IR. SOEKARN O 1 KEL. MENTENG KEC. JEKAN RAYA KOTA P. RAYA	1	-	1	1									
		JLN. MAHIR MAHAR 9 LINGKAR LUAR KEL. BUKIT TUNGGA KOTA P. RAYA	1	-	1	2									
JUMLAH		<ul style="list-style-type: none"> 1 LP 59 LI 	60 TKP	59	1	60	<ul style="list-style-type: none"> 0,01 LP 112,02 5 LI (112,035 HA) 	1	-	1	-	-	-	-	-	-
2.	KOBAR	LP/59/III/RES.5.5/2019/KALT	JLNN. P.	-	1	1	0,06	MURYA							1	

100 100

		DESA. BUNTOI RT. 11 KEC. KAHAYAN HILIR KAB. PULANG PISAU	1	-	1	10									
		REY 35 DESA. GANDANG BARAT KEC. MALIKU KAB. PULANG PISAU	1	-	1	20									
		STI HANDEL SAMPIT DESA. BUNTOI KEC. KAHAYAN HILIR KAB. PULANG PISAU	1	-	1	5									
	JUMLAH	• 1 LP • 4 LI	5 TKP	4	1	5	• 1 LP • 50 LI (51 HA)	1	-	1	-	-	-	-	-	-
5.	KATINGAN	LP/L/15/VII/RES.1.13./2019/S PKT/RES KATINGAN/SEK KATINGAN TENGAH, TGL 31 JULI 2019	SEI KALIMATI DESA. SAMBA KATUNG KEC. KATINGAN TENGAH KAB. KATINGAN	-	1	1	1	JULIANSY AH		JULIANSY AH						
	JUMLAH	• 1 LP	1 TKP	-	1	1	1	1	-	1	-	-	-	-	-	-
6.	RES LAINNY A	-	-	-	-	-	-	-	-	-	-	-	-	-	-	-
	JUMLAH	• 8 LP • 64 LI	72 TKP	64 LID IK	8 SID IK	72 KS S	• 2,85 LP • 182,025 LI (184,875 HA)	8 ORG	-	4 ORG	-	7 KS S	-	-	1 KS S	-

*Sumber : Polda Kalteng

2.5. Satgas Watyankes

1) DATA ISPA KALTENG : -

2) Pelayanan kesehatan dari Dinkes Prov. Kalteng untuk Petugas Posko PDB Karhutla Prov. Kalteng di Posko Karhutla Prov. Kalteng.

Demikian Laporan **POSKO Siaga Darurat KARHUTLA PROV. KALTENG**


Terima Kasih. Salam Tangguh....

Tanggal : Sabtu, 17 Agustus 2019
Pukul : 07.00 WIB

PUSDALOPS-PB BPBPK PROV. KALTENG

Alamat : Jl. Tjilik Riwut Km. 2,5 Palangka Raya
Telp/Faks : (+62536) 4260564
WhatsApp : 0811-525-441/ 0811-525-442
Email : pusalops.bpbpktg@gmail.com
Website : -

Komandan Korem 102/Pjg
Selaku Komandan Satgas
PDB Karhutla Kalteng 2019



Saiful Rizal, S.Sos

Kolonel Arm NRP. 1920039031068