



LAPORAN HARIAN
PUSDALOPS– PB KAB.PULANG PISAU

Hari : RABU
Tanggal : 06 JULI 2022
Waktu : 16.00 WIB

INFORMASI CUACA SUMBER : [HTTP://STAMET.TJILIKRIWUT.BMKG.GO.ID](http://STAMET.TJILIKRIWUT.BMKG.GO.ID)
UPDATE CUACA PER KECAMATAN SE KAB. PULANG PISAU



PERINGATAN DINI :

Kalimantan Tengah

Rabu, 06 Jul Kamis, 07 Jul Jum'at, 08 Jul

Peringatan Dini

Waspada potensi hujan intensitas sedang hingga lebat yang dapat disertai petir/kilat dan angin kencang di wilayah kabupaten Gunung Mas, Barito Utara dan Murung Raya.

KONDISI CUACA VISUAL DI WILAYAH KAB. PULANG PISAU :

Pagi Hari : Hujan Ringan
Siang Hari : Hujan Ringan
Sore Hari : Hujan Ringan

INFO KEJADIAN BENCANA DI KABUPATEN PULANG PISAU

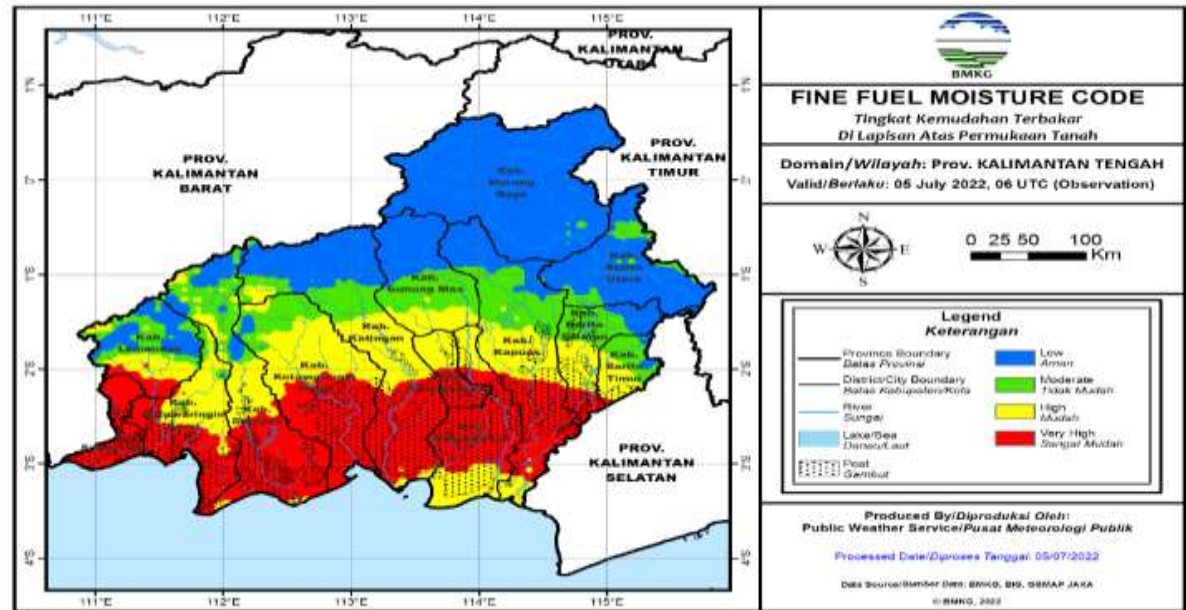
KEJADIAN BENCANA :

1. Banjir : Nihil
2. (Banjir Rob) : Nihil
3. Tanah Longsor : Nihil
4. Karhutla : Nihil
5. Cuaca Ekstrim (Puting Beliung/Petir) : Nihil
6. Kekeringan : Nihil

KEJADIAN NON BENCANA/MUSIBAH :

- 1. Pohon Tumbang : Nihil
- 2. Orang Tenggelam : Nihil
- 3. Orang Hilang : Nihil
- 4. Korban Kecelakaan : Nihil
- 5. Rumah Terbakar : Nihil
- 6. Bangunan Ambruk / Runtuh

INFO HOTSPOT WILAYAH PULANG PISAU :HINIL



Fine Fuel Moisture Code (FFMC)

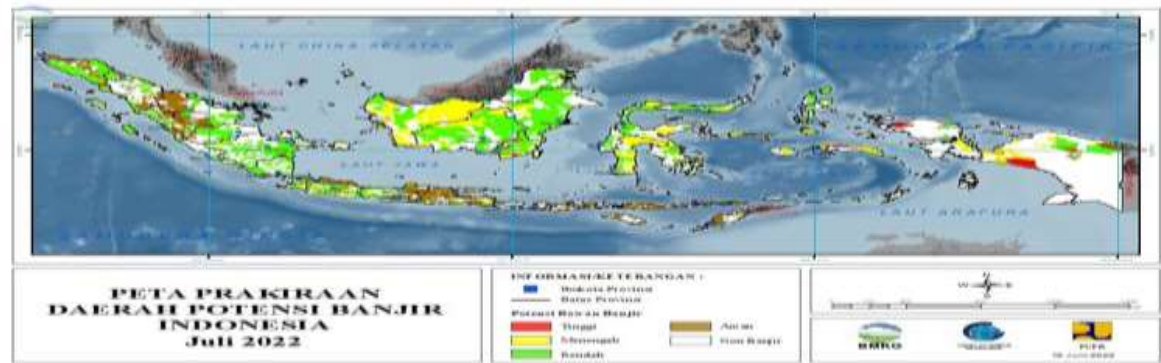
- FFMC menunjukkan tingkat potensi kemudahan terjadinya kebakaran ditinjau dari parameter cuaca pada bahan-bahan ringan mudah terbakar di lapisan atas permukaan tanah.
- Mewakili tingkat kekeringan bahan-bahan ringan mudah terbakar (seperti humus permukaan, sampah dedaunan kering, alang-alang, dan bahan ringan lain) yang biasanya menutupi lantai hutan pada kedalaman 1-2 cm.

Warna	Rentang	Deskripsi
Biru	0 - 72	Alang-alang dan dedaunan yang biasanya menutupi lantai hutan dalam kondisi basah dan sulit terbakar
Hijau	73 - 77	Alang-alang dan dedaunan yang biasanya menutupi lantai hutan dalam kondisi lembab dan cukup sulit terbakar
Kuning	78 - 82	Alang-alang dan dedaunan yang biasanya menutupi lantai hutan dalam kondisi kering dan mudah terbakar
Merah	>82	Alang-alang dan dedaunan yang biasanya menutupi lantai hutan dalam kondisi sangat kering dan sangat mudah terbakar

PRAKIRAAN DAERAH POTENSI BANJIR BULAN JUNI 2022

Prakiraan Daerah Potensi Banjir Bulan Juli, Agustus dan September 2022

Kuuh Prasetyaningtyas / 11 Jun 2022




TINGGI	MENENGAH	RENDAH
		-BANAMA TINGGANG -KAHAYAN TENGAH -JABIREN RAYA -MALIKU -KAHAYAN KUALA -SEBANGAU KUALA

KEGIATAN TRC BPBD KAB. PULANG PISAU :

1. Memantau info Hotspot melalui LAPAN, Informasi Cuaca/Peringatan Dini BMKG.
2. Menghimpun Informasi Bencana via Medsos, SMS, WA dan laporan masyarakat.
3. Pengecekan Peralatan dan Mobil Operasiona..
4. Koordinasi, Patroli dan Penanganan Kejadian
5. Anggota tetap Standy
6. Menerima visitasi PPID kab. pulang Pisau
7. Kegiatan Rapat Persiapan penghimpunan data dan laporan menuju pulang pisau informatip
8. Pembuatan Laporan

DUKUMENTASI KEGIATAN TRC BPBD KAB. PULANG PISAU



Anggota Piket :

No	Nama	Jabatan
1	WAHYU	Danru
2	STAWAN	Anggota
3	AMIN	Anggota
4	SARKANI	Anggota

PENUTUP

Demikian disampaikan, Sekian dan Terima kasih.

Pembuat Laporan : PUSDALOPS– PB KAB.PULANG PISAU

BPBD KAB. PULANG PISAU

Alamat : Jln. H. Ahmad Amur Rey III Pulang Pisau Kalimantan Tengah

Kode Post : 74811

Email : bpbd_pulangpisau@yahoo.com