



# POS KOMANDO PENANGANAN DARURAT BENCANA KEBAKARAN HUTAN DAN LAHAN KOTA PALANGKA RAYA TAHUN 2023

Jl. Badak No. 03 Palangka Raya  
Email : [bpbd.palangkaraya@gmail.com](mailto:bpbd.palangkaraya@gmail.com)

Laporan Harian Posko Penanganan Darurat Bencana Kebakaran Hutan dan Lahan Kota Palangka Raya pada tanggal 31 Agustus 2023, sebagai berikut :

## I. PANTAUAN VISUAL CUACA DI KOTA PALANGKA RAYA PRAKIRAAN CUACA BMKG :

<https://bmkgpalangkaraya.com/>

VISUAL :

Palangkaraya

Provinsi Kalimantan Tengah



Sumber :

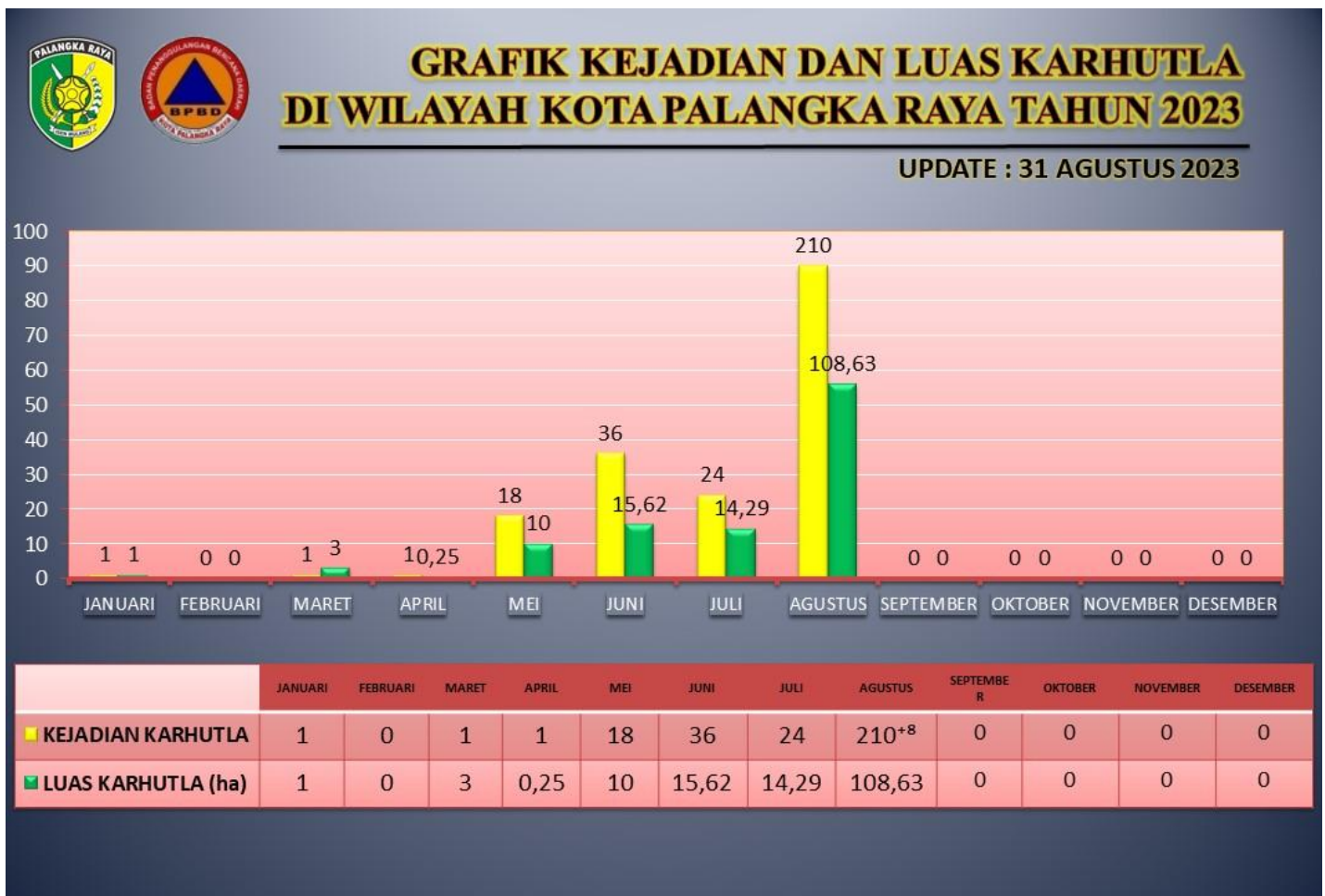


**BADAN METEOROLOGI, KLIMATOLOGI, DAN GEOFISIKA**

Cepat, Tepat, Akurat, Luas, dan Mudah Dipahami

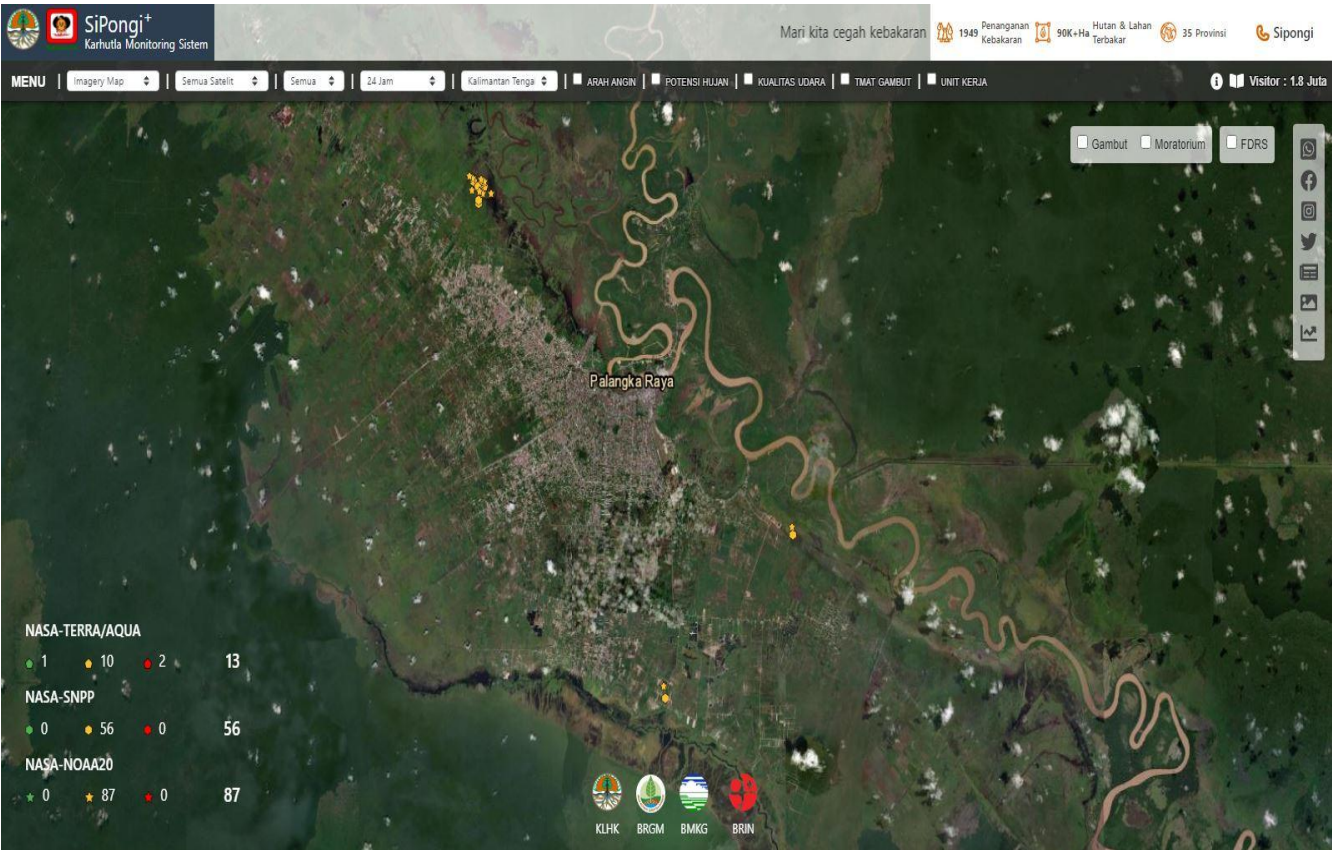
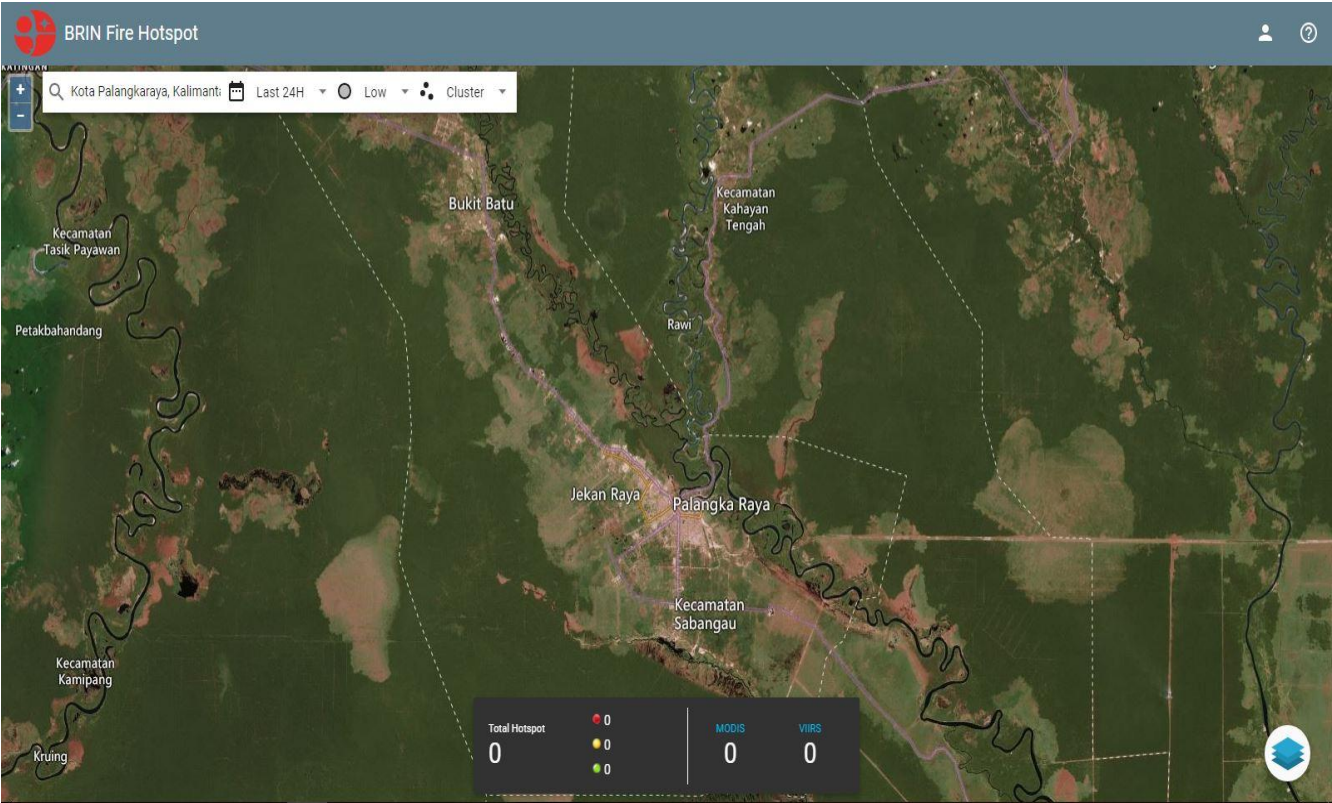
## II. REKAPITULASI TITIK HOTSPOT, KEJADIAN DAN LUAS KARHUTLA DI KOTA PALANGKA RAYA

### A. Infografis





B. Citra Setelit Titik Hotspot



**C. Tabel Harian Hotspot, Kejadian dan Luas Karhutla, selama 24 jam**

No.	KECAMATAN	AQUA/ TERRA ,NOAA ,SNPP	CONFIDENCE %			KEJADIAN (X)	LUAS KARHUTLA (Ha)
			L	M	H		
1	<b>PAHANDUT</b>						
	Kel. Pahandut						
	Kel. Langkai					1	0,01
	Kel. Panarung						
	Kel. Tanjung Pinang					1	0,04
	Kel. Pahandut Seberang						
	Kel. Tumbang Rungan						
2	<b>JEKAN RAYA</b>						
	Kel. Menteng					1	0,50
	Kel. Palangka						
	Kel. Bukit Tunggai					2	0,06
	Kel. Petuk Katimpun					3	0,05
3	<b>SABANGAU</b>						
	Kel. Kereng Bangkirai						
	Kel. Sabaru						
	Kel. Kalampangan						
	Kel. Kameloh Baru						
	Kel. Danau Tundai						
	Kel. Bereng Bengkel						
4	<b>BUKIT BATU</b>						
	Kel. Marang						
	Kel. Tumbang Tahai						
	Kel. Banturung						
	Kel. Tangkiling						
	Kel. Sei Gohong						
	Kel. Kanarakan						
	Kel. Habaring Hurung						
5	<b>RAKUMPIT</b>						
	Kel. Petuk Bukit						
	Kel. Pager						
	Kel. Panjehang						
	Kel. Gaung Baru						
	Kel. Petuk Barunai						
	Kel. Mungku Baru						
	Kel. Bukit sua						
JUMLAH						8	0,66

\* Low : ≤ 29%, Medium : 30% C (%) ≤ 79 %, High : C (%)

**D. Data Sebaran Hotspot Aqua/Terra, Noaa, Snpp Mulai 1 Januari s/d 31 Agustus 2023**

No	KECAMATAN	BULAN												TOTAL HOTSPOT
		1	2	3	4	5	6	7	8	9	10	11	12	
<b>1</b>	<b>PAHANDUT</b>													
	Kel. Pahandut													
	Kel. Langkai							1						1
	Kel. Panarung					1	4	4	8					17
	Kel. Pahandut Seberang													
	Kel. Tumbang Rungan													
	Kel. Tanjung Pinang					1	4	2	7					14
<b>2</b>	<b>JEKAN RAYA</b>													
	Kel. Menteng						1		20					21
	Kel. Palangka				1		1	1	4					7
	Kel. Bukit Tunggai	1				5	5	4	26					41
	Kel. Petuk Katimpun					7	4	2	47					60
<b>3</b>	<b>SABANGAU</b>													
	Kel. Kereng Bangkirai						1	4	6					11
	Kel. Sabaru					1	4	3	6					14
	Kel. Kalampangan			1		1	8	1	10					21
	Kel. Kameloh Baru							1						1
	Kel. Danau Tundai													
	Kel. Bereng Bengkel						3		4					7
<b>4</b>	<b>BUKIT BATU</b>													
	Kel. Marang					1		1						2
	Kel. Tumbang Tahai								1					1
	Kel. Banturung													
	Kel. Tangkiling					1	1							2
	Kel. Sei Gohong													
	Kel. Kanarakan													
	Kel. Habaring Hurung													
<b>5</b>	<b>RAKUMPIT</b>													
	Kel. Petuk Bukit													
	Kel. Pager													
	Kel. Panjehang													
	Kel. Gaung Baru													
	Kel. Petuk Barunai													
	Kel. Mungku Baru													
	Kel. Bukit sua													
	<b>GRAND TOTAL</b>	1		1	1	18	36	24	139					220

**E. Data Kejadian Kebakaran Hutan dan Lahan Mulai 1 Januari s/d 31 Agustus 2023**

No	KECAMATAN	BULAN												KEJADIAN (X)
		1	2	3	4	5	6	7	8	9	10	11	12	
<b>1</b>	<b>PAHANDUT</b>													
	Kel. Pahandut													
	Kel. Langkai							1	1					2
	Kel. Panarung					1	4	4	8					17
	Kel. Pahandut Seberang													
	Kel. Tumbang Rungan													
	Kel. Tanjung Pinang					1	4	2	8					15
<b>2</b>	<b>JEKAN RAYA</b>													
	Kel. Menteng						1		21					22
	Kel. Palangka				1		1	1	4					7
	Kel. Bukit Tunggai	1				5	5	4	28					43
	Kel. Petuk Katimpun					7	4	2	36					49
<b>3</b>	<b>SABANGAU</b>													
	Kel. Kereng Bangkirai						1	4	6					11
	Kel. Sabaru					1	4	3	4					12
	Kel. Kalampangan			1		1	8	1	9					20
	Kel. Kameloh Baru							1						1
	Kel. Danau Tundai													
	Kel. Bereng Bengkel						3		3					6
<b>4</b>	<b>BUKIT BATU</b>													
	Kel. Marang					1		1						2
	Kel. Tumbang Tahai								1					1
	Kel. Banturung													
	Kel. Tangkiling					1	1							2
	Kel. Sei Gohong													
	Kel. Kanarakan													
	Kel. Habaring Hurung													
<b>5</b>	<b>RAKUMPIT</b>													
	Kel. Petuk Bukit													
	Kel. Pager													
	Kel. Panjehang													
	Kel. Gaung Baru													
	Kel. Petuk Barunai													
	Kel. Mungku Baru													
	Kel. Bukit sua													
	<b>GRAND TOTAL</b>	1		1	1	18	36	24	129					210

**F. Data Luas Kebakaran Hutan dan Lahan Mulai 1 Januari s/d 31 Agustus 2023**

No	KECAMATAN	BULAN												LUAS (Ha)
		1	2	3	4	5	6	7	8	9	10	11	12	
<b>1</b>	<b>PAHANDUT</b>													
	Kel. Pahandut													
	Kel. Langkai							0,01	0,01					0,02
	Kel. Panarung					0,25	0,24	0,77	3,69					4,95
	Kel. Pahandut Seberang													
	Kel. Tumbang Rungan													
	Kel. Tanjung Pinang					1,25	1,14	0,26	7,7					10,35
<b>2</b>	<b>JEKAN RAYA</b>													
	Kel. Menteng						0,37		4,52					4,89
	Kel. Palangka				0,25		0,06	0,03	0,53					0,87
	Kel. Bukit Tunggul	1				1,50	0,86	0,67	10,71					17,09
	Kel. Petuk Katimpun					5,75	0,76	0,10	64,15					71,18
<b>3</b>	<b>SABANGAU</b>													
	Kel. Kereng Bangkirai						0,35	1,67	8,49					10,21
	Kel. Sabaru					0,25	6,25	5,47	2,33					14,30
	Kel. Kalampangan			3		0,25	3,88	0,28	3,62					11,03
	Kel. Kameloh Baru							5						5
	Kel. Danau Tundai													
	Kel. Bereng Bengkel						1,44		3,59					5,03
<b>4</b>	<b>BUKIT BATU</b>													
	Kel. Marang					0,25		0,03						0,28
	Kel. Tumbang Tahai								0,09					0,09
	Kel. Banturung													
	Kel. Tangkiling					0,50	0,50							1
	Kel. Sei Gohong													
	Kel. Kanarakan													
	Kel. Habaring Hurung													
<b>5</b>	<b>RAKUMPIT</b>													
	Kel. Petuk Bukit													
	Kel. Pager													
	Kel. Panjehang													
	Kel. Gaung Baru													
	Kel. Petuk Barunai													
	Kel. Mungku Baru													
	Kel. Bukit sua													
	<b>GRAND TOTAL</b>	<b>1</b>		<b>3</b>	<b>0,25</b>	<b>10</b>	<b>15,85</b>	<b>14,29</b>	<b>108,63</b>					<b>153,71 ha</b>

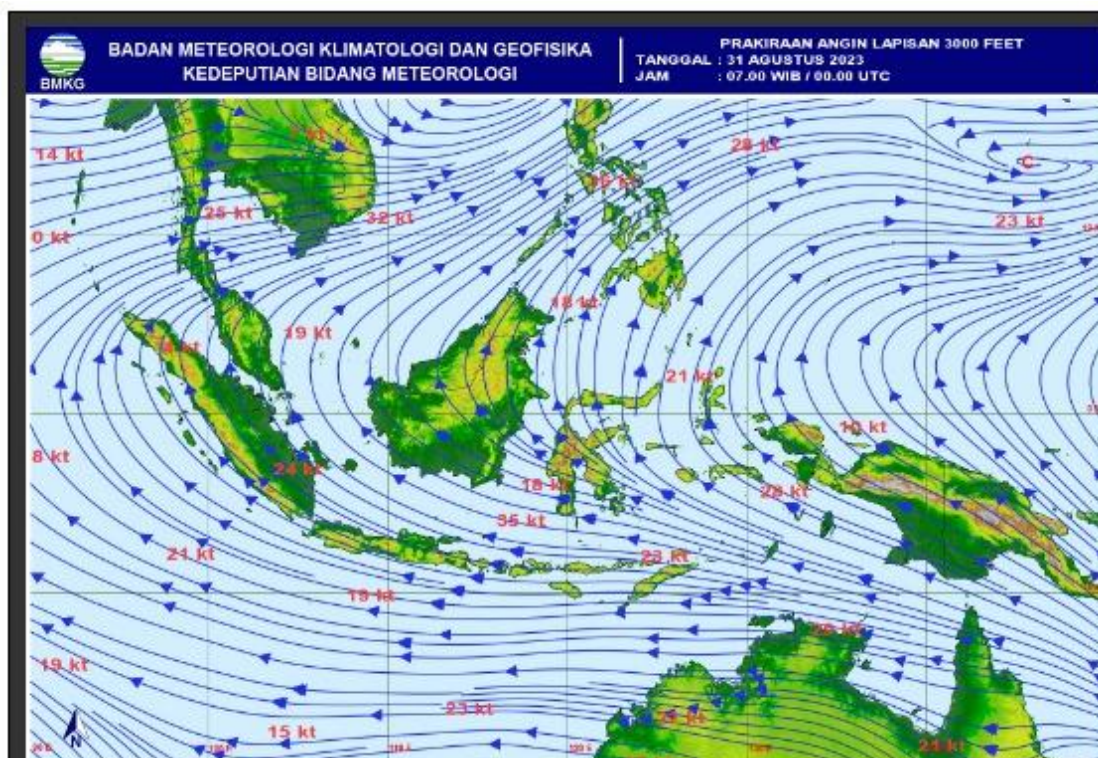
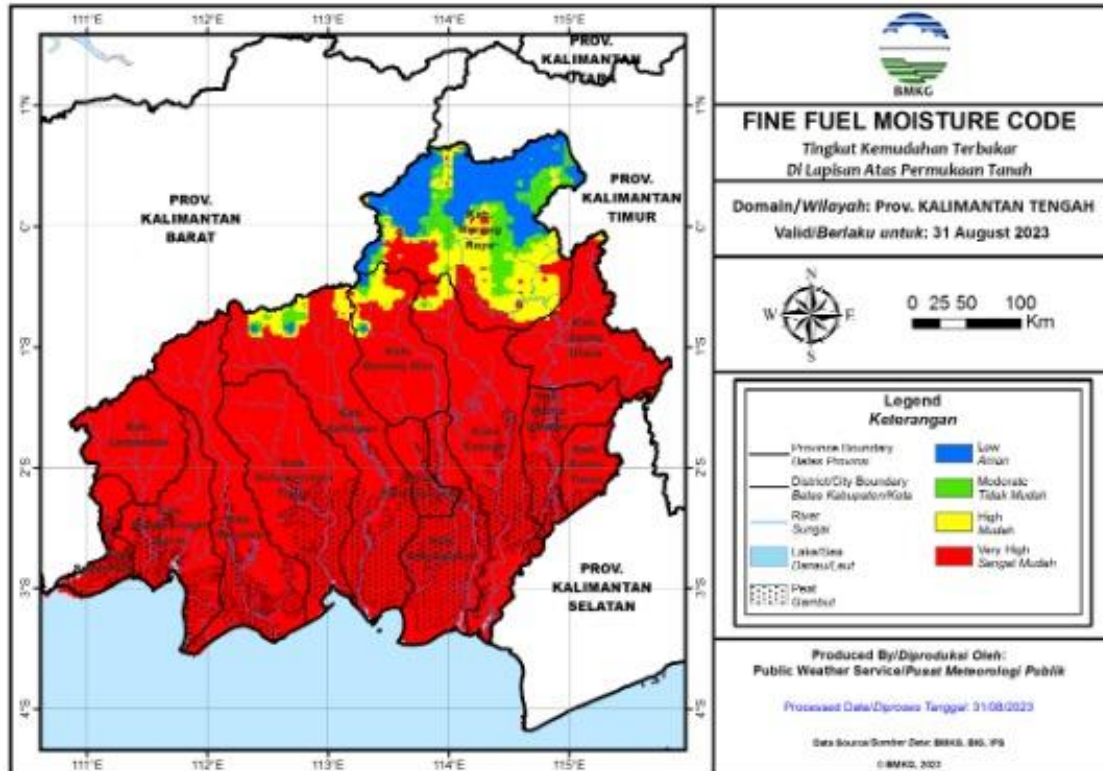


### III. SISTEM PERINGATAN KEBAKARAN HUTAN LAHAN DAN PRAKIRAAN ARAH ANGIN

- Peta Potensi Kemudahan Terjadinya dan Tingkat Kesulitan Pengendalian Kebakaran.
- Ditinjau dari Analisa Parameter Cuaca (FFMC/FWI) untuk satu hari ini dan tanggal 31 Agustus 2023

### IV. STATUS SIAGA DARURAT KARHUTLA



Keputusan Walikota Palangka Raya nomor : 188.45/183/2023 tentang Penetapan Status Bencana Kebakaran Hutan dan Lahan di Wilayah Kota Palangka Raya tahun 2023 tanggal 8 Mei 2023.











## V. KEJADIAN KARHUTLA KOTA PALANGKA RAYA



NO.	KEGIATAN	HASIL		DOKUMENTASI
		LUAS TERBAKAR (ha)	KEJADIAN (X)	
1	<p>= Pimpinan Briefing Pagi :</p> <ul style="list-style-type: none"> <li>• Pak Heri Fauzi, S.Sos</li> <li>• Sdr. Yogi</li> </ul> <p>Hari : Kamis Tanggal : 31 Agustus 2023 Pukul 08.30 WIB</p> <p>=Peserta Briefing :</p> <p>Posko Induk berada di Kantor BPBD Kota dengan kekuatan 8 regu yaitu :</p> <ul style="list-style-type: none"> <li>• Tim BPBD 2 regu : 39 org</li> <li>• BPK Borneo : 6 org</li> <li>• BPK Amin Subur : 5 org</li> <li>• BPK Hiu Putih : 5 org</li> <li>• Satpol PP : 5 org</li> <li>• MDMC : 4 org (Kesehatan)</li> <li>• Tim ERP : 5 org</li> <li>• Damkar Kota : 5 org</li> <li>• BPK Putra Pahandut : 5 org</li> <li>• FPRB Kota : 4 org</li> </ul> <p>Poslap/Pos Lapangan di Komando Bhabinkantibmas dan Babinsa yang berada dimasing-masing Kelurahan dengan anggota dari TSAK, yaitu :</p> <ul style="list-style-type: none"> <li>• Kelurahan Tanjung Pinang : 7 org</li> <li>• Kelurahan Panarung : 7 org</li> <li>• Kelurahan Ketimpun : 7 org</li> <li>• Kelurahan Palangka : 7 org</li> <li>• Kelurahan Bukit Tunggal : 7 org</li> <li>• Kelurahan Kelampangan : 7 org</li> </ul> <p>Regu sukarelawan Youth Act/Katuyung Fire Rescue sebanyak 5 (lima) orang Total kekuatan personil sebanyak 125 orang.</p>	-	-	
2	<p>Hari : Kamis Tanggal : 31 Agustus 2023</p> <ol style="list-style-type: none"> <li>1. Laporan diterima : 09.05 WIB</li> <li>2. Lokasi Karhutka : <ul style="list-style-type: none"> <li>- Jalan : JL. Ir SOEKARNO 3</li> <li>- Kelurahan : Menteng</li> <li>- Kecamatan : Jekan Raya</li> </ul> </li> <li>3. Luas Area yang Terbakar : 0,50 Ha</li> <li>4. Jenis lahan : Bekas Tebasan, Lahan Gambut dan Semak Belukar.</li> <li>5. Sumber air : Di Parit</li> <li>6. Kondisi terupdate : Berhasil di</li> </ol>	0,50 ha	1	






	<p>Padamkan.</p> <p>7. Waktu Pemadaman</p> <ul style="list-style-type: none"> <li>*- Mulai Pemadaman : 09.20 WIB</li> <li>*- Selesai Pemadaman : 11.30</li> </ul> <p>*8. Sumber Informasi : Masyarakat</p> <p>*9. Personil dan Sarpras</p> <ul style="list-style-type: none"> <li>*- Jumlah personil : 10 orang</li> <li>*- Kendaraan roda 4. : 2 unit</li> <li>*- Kendaraan roda 2. : - unit</li> <li>*- Mesin portable : 2 unit</li> <li>*- Selang Hisap : 1 roll</li> <li>*- Selang Tembak 1,5 in : 8 roll</li> <li>*- Nozzel 1,5 in : 2 buah</li> <li>- Peralatan lainnya : HT 3 Unit</li> </ul> <p>10. Tim lain yang ikut terlibat :</p> <ul style="list-style-type: none"> <li>- Damkar Dishut Prov. Kal-Teng</li> <li>- Manggala Agni</li> <li>- ERP</li> <li>- Putra Pahandut</li> </ul>			
3	<p>Hari : Kamis</p> <p>Tanggal : 31 Agustus 2023</p> <p>1. Laporan diterima : 10.01 Wib</p> <p>2. Lokasi Karhutla :</p> <ul style="list-style-type: none"> <li>- Jalan : Jl. Tjilik Riwut</li> <li>- Kelurahan : Petuk Katimpun</li> <li>- Kecamatan : Jekan Raya</li> <li>*- Titik Koordinat : 2°14'23S 113°8'33E. 23° NE</li> </ul> <p>3. Luas Area yang Terbakar : 0,05 ha</p> <p>4. Jenis lahan : Gambut (Pakis-pakistan, Semak Belukar, Ilalang dan Pohon Sawit)</p> <p>5. Sumber air : Tangki</p> <p>6. Kondisi terupdate : Padam</p> <p>7. Waktu Pemadaman</p> <ul style="list-style-type: none"> <li>- Mulai Pemadaman : 10.18 Wib</li> <li>- Selesai Pemadaman : 10.37 Wib</li> </ul> <p>8. Sumber Informasi : WA Grup Satgas Karhutla</p> <p>9. Personil dan Sarpras</p> <ul style="list-style-type: none"> <li>- Jumlah personil : 6 Orang</li> <li>- Kendaraan roda 4 : 1 Unit</li> <li>- Kendaraan roda 2 : 1 Unit</li> <li>- Mesin portable : 1 Unit</li> <li>- Selang : 1 Roll</li> <li>- Peralatan lainnya : HT 5 Buah</li> </ul> <p>10. Tim lain yang ikut terlibat :</p> <ul style="list-style-type: none"> <li>- Dishut Provinsi Kalteng</li> <li>- BPBD Kota Palangka Raya</li> </ul>	0,05 ha	1	







4	<p>Hari : Kamis Tanggal : 31 Agustus 2023</p> <p>1. Laporan diterima : Pemadaman Lanjutan</p> <p>2. Lokasi Karhutla : - Jalan : Karya Hapakat II Ujung - Kelurahan : Petuk Katimpun - Kecamatan : Jekan Raya</p> <p>3. Luas Area yang Terbakar : Pemadaman Lanjutan</p> <p>4. Jenis lahan : Gambut (Pakis-pakistan, Semak Belukar, Ilalang, Pohon Gerongggang dan Pohon Akasia)</p> <p>5. Sumber air : Parit</p> <p>6. Kondisi terupdate : Masih Terbakar &amp; Berasap</p> <p>7. Waktu Pemadaman - Mulai Pemadaman : 12.27 Wib - Selesai Pemadaman : 16.29 Wib</p> <p>8. Sumber Informasi : WA Grup Satgas Karhutla</p> <p>9. Personil dan Sarpras - Jumlah personil : 9 Orang - Kendaraan roda 4 : 1 Unit - Kendaraan roda 2 : 0 Unit - Mesin Portabel : 1 Unit - Selang : 5 Roll - Peralatan lainnya : HT 7 Buah</p> <p>10. Tim lain yang ikut terlibat : - POLRI - BPBD Kota Palangka Raya - Damkar Kota - Satpol PP - BPK Borneo</p>	- ha	1	   
5	<p>Hari : Kamis Tanggal : 31 Agustus 2023</p> <p>1. Laporan diterima : 10.00 wib</p> <p>2. Lokasi Karhutka : - Jalan : Banteng XXIII (Tembus Jalan Tingang XXIV). - Kelurahan : Bukit Tunggal - Kecamatan : Jekan Raya</p> <p>3. Luas Area yang Terbakar : Ha</p> <p>4. Jenis lahan : Gambut, semak belukar, kebun nanas</p> <p>5. Sumber air : Parit</p> <p>*6. Kondisi terupdate : belum tuntas, minim sumber air</p> <p>7. Waktu Pemadaman - Mulai Pemadaman : 10.34 wib - Selesai Pemadaman : 13.53 wib</p>	-	1	 



	<p>8. Sumber Informasi : Posko Satga Karhutla</p> <p>9. Personil dan Sarpras</p> <ul style="list-style-type: none"> <li>- Jumlah personil : 12 orang</li> <li>- Kendaraan roda 4 : 1 unit</li> <li>- Kendaraan roda 3 : 1 unit</li> <li>- Kendaraan roda 2 : 2 unit</li> <li>- Mesin portable : 12 unit</li> <li>- Selang : 10 roll</li> <li>*- Peralatan lainnya : 5 HT</li> </ul> <p>10. Tim lain yang ikut terlibat :</p> <p>√ Hiu Putih</p> <p>√ TSAK Bukit Tunggul</p> <p>√ Damkar Dishut</p> <p>√ Babinsa</p> <p>√ Bhabinkamtibmas</p>			
6	<p>Hari : Kamis</p> <p>Tanggal : 31 Agustus 2023</p> <p>1. Laporan diterima : Pemadaman Lanjutan</p> <p>2. Lokasi Karhutla</p> <ul style="list-style-type: none"> <li>- Jalan : Petuk Katimpun</li> <li>- Kelurahan : Petuk Katimpun</li> <li>- Kecamatan : Jekan Raya</li> </ul> <p>3. Luas Area yang Terbakar : - ha</p> <p>4. Jenis lahan : Gambut</p> <p>5. Sumber air : Parit</p> <p>6. Kondisi terupdate : Masih Berasap</p> <p>7. Waktu Pemadaman</p> <ul style="list-style-type: none"> <li>- Mulai Pemadaman : 11.06 Wib</li> <li>- Selesai Pemadaman : 15.57 Wib</li> </ul> <p>8. Sumber Informasi : Arahan dari Posko Satgas Karhutla</p> <p>9. Personil dan Sarpras</p> <ul style="list-style-type: none"> <li>- Jumlah personil : 12 Orang</li> <li>- Kendaraan roda 4 : 2 Unit</li> <li>- Kendaraan roda 2 : 1 Unit</li> <li>- Mesin portable : 2 Unit</li> <li>- Selang : 15 Roll 1.5</li> <li>- Peralatan lainnya : Ht 7 Unit</li> </ul> <p>10. Tim lain yang ikut terlibat :</p> <ul style="list-style-type: none"> <li>- Babinsa</li> <li>- Bhabinkamtibmas</li> <li>- BPBD Kota Palangka Raya</li> <li>- BPK Amin Subur</li> <li>- ERP</li> <li>- TSAK Petuk Katimpun</li> </ul>	-	1	

<p>7</p>	<p>Hari : Kamis Tanggal : 31 Agustus 2023</p> <ol style="list-style-type: none"> <li>Laporan diterima : 12.20 WIB</li> <li>Lokasi Karhutla <ul style="list-style-type: none"> <li>Jalan : Adonis Samad / Masuk Jl. Ratu Juleha</li> <li>Kelurahan : Langkai</li> <li>Kecamatan : Pahandut</li> </ul> </li> <li>Luas Area yang Terbakar : 0,01 ha</li> <li>Jenis lahan : Gambut</li> <li>Sumber air : Parit</li> <li>Kondisi terupdate : Padam Tuntas</li> <li>Waktu Pemadaman <ul style="list-style-type: none"> <li>Mulai Pemadaman : 12.38 Wib</li> <li>Selesai Pemadaman : 13.10 Wib</li> </ul> </li> <li>Sumber Informasi : Arahan dari Posko Satgas Karhutla</li> <li>Personil dan Sarpras <ul style="list-style-type: none"> <li>Jumlah personil : 7 Orang</li> <li>Kendaraan roda 3 : 1 Unit</li> <li>Kendaraan roda 2 : 3 Unit</li> <li>Mesin portable : 1 Unit</li> <li>Selang : 3 Roll 1.5</li> <li>Peralatan lainnya :</li> </ul> </li> <li>Tim lain yang ikut terlibat : <ul style="list-style-type: none"> <li>Babinsa</li> <li>Bhabinkamtibmas</li> <li>TSAK Panarung</li> </ul> </li> </ol>	<p>0,01 ha</p>	<p>-</p>	  
<p>8</p>	<p>Hari : Kamis Tanggal : 31 Agustus 2023</p> <ol style="list-style-type: none"> <li>Laporan diterima : 13.45 wib</li> <li>Lokasi Karhutka : <ul style="list-style-type: none"> <li>Jalan : Slamet.</li> <li>Kelurahan : Bukit Tunggal.</li> <li>Kecamatan : Jekan Raya</li> </ul> </li> <li>Luas Area yang Terbakar : 0,06 Ha</li> <li>Jenis lahan : Gambut, semak belukar, bekas tebasan</li> <li>Sumber air : Parit</li> <li>Kondisi terupdate : belum tuntas</li> <li>Waktu Pemadaman <ul style="list-style-type: none"> <li>Mulai Pemadaman : 14.25 wib</li> <li>Selesai Pemadaman : 16.51 wib</li> </ul> </li> <li>Sumber Informasi : Posko Satga Karhutla</li> <li>Personil dan Sarpras <ul style="list-style-type: none"> <li>Jumlah personil : 5 orang</li> <li>Kendaraan roda 4 : 1 unit</li> <li>Kendaraan roda 2 : 0 unit</li> <li>Mesin portable : 1 unit</li> <li>Selang : 9 roll</li> <li>Peralatan lainnya : 5 HT</li> </ul> </li> <li>Tim lain yang ikut terlibat : <ul style="list-style-type: none"> <li>√ Hiu Putih</li> </ul> </li> </ol>	<p>0,06 ha</p>	<p>1</p>	 








9	<p>Hari : Kamis Tanggal : 31 Agustus 2023</p> <ol style="list-style-type: none"> <li>Laporan diterima : 17.00 wib</li> <li>Lokasi Karhutka <ul style="list-style-type: none"> <li>Jalan : Karanggan 3</li> <li>Kelurahan : Tanjung Pinang</li> <li>Kecamatan : Pahandut</li> </ul> </li> <li>Luas Area yang Terbakar : 0,04 Ha</li> <li>Jenis lahan : Semak belukar, dan bekas tumpukan sampah granit</li> <li>Sumber air : air kolam ikan</li> <li>Kondisi terupdate : - <ul style="list-style-type: none"> <li>Mulai Pemadaman : 17.15 wib</li> <li>Selesai Pemadaman : 17.55 wib</li> </ul> </li> <li>Sumber Informasi : dari masyarakat</li> <li>Personil dan Sarpras <ul style="list-style-type: none"> <li>Jumlah personil : 7 orang</li> <li>Kendaraan roda 3 : 1 unit</li> <li>Kendaraan roda 2 : 2 unit</li> <li>Mesin portable : 1 unit</li> <li>Selang : 5 roll</li> <li>*- Peralatan lainnya : 3 HT</li> </ul> </li> <li>Tim lain yang ikut terlibat : <ul style="list-style-type: none"> <li>TSAK Tanjung Pinang</li> <li>Babinsa Kel. Tanjung Pinang</li> <li>Bhabinkamtibmas</li> </ul> </li> </ol>	0,04 ha	1	   
---	--	---------	---	---

## VI. LAPORAN KEGIATAN REGU PIKET POSKO PENANGANAN DARURAT BENCANA KARHUTLA KOTAPALANGKA RAYA

NO	KEGIATAN	DOKUMENTASI
1	<p>Hari : Kamis Tanggal : 31 Agustus 2023</p> <p>Kegiatan Kanit bimas Polsek sabangau, Babinsa, Bhabinkamtibmas Kalampangan dan TSAK Kalampangan.</p> <p>Melaksanakan Patroli di Kawasan Rawan Kebakaran Hutan dan Lahan di Jl Manunggal Kelurahan Kalampangan Kecamatan Sebangau, situasi aman tidak ada titik api.</p> <p>Dan Melaksanakan Sosialisasi Kepada Masyarakat Jalan Manunggal RT 05 RW 02 Kelurahan Kalampangan Kecamatan Sebangau Menghimbau warga dan mengingatkan agar tidak membakar lahan sehubungan dengan musim kemarau dan Darurat bencana kebakaran hutan dan lahan.</p>	



		
2	<p>Hari : Kamis Tanggal : 31 Agustus 2023</p> <p>Kegiatan Babinsa, Bhabinkamtibmas Tanjung Pinang dan TSAK Tanjung Pinang.</p> <p>Melaksanakan Patroli Karhutla di Jalan Bakung Merang RT 01 RW 01 Kelurahan Tanjung Pinang Kecamatan Pahandut, situasi terlihat ada asap putih tebal titik api jauh dari titik pantau sekitar 5 km dan tidak dapat di jangkau Tim Tetap melakukan Pemantauan pada titik asap dari Jalan Bakung Merang.</p>	 
3	<p>Hari : Kamis Tanggal : 31 Agustus 2023</p> <p>Babinsa, Bhabinkamtibmas Palangka dan TSAK Palangka.</p> <p>Melaksanakan Patroli di Kawasan Rawan Kebakaran Hutan dan Lahan di Jl.Rungan - Jl.Bukit Raya XV ,G.Obos 25 Kec. Jekan Raya.</p> <p>-Menghimbau warga dan mengingatkan agar tidak membakar lahan sehubungan dengan tanggap bencana kebakaran lahan .</p> <p>-Bhabinkamtibmas mengingatkan warga yang ada disekitar lahan yang mudah terbakar apabila ada melihat ataupun mengetahui langsung ada salah satu warga yang membakar lahan agar menghubungi bhabinkamtibmas.</p> <p>-Sementara untuk titik api diWil Kel.Palangka terutama Jalan rungan-Bukit Keminting XV aman kondusif dan terkendali dari pantauan</p>	 

4	<p>"Laporan Respon Bencana Kebakaran Hutan dan Lahan oleh MDMC Kalimantan Tengah"</p> <p>➡ Hari/tanggal : Selasa, 31 Agustus 2023</p> <p>➡ Pukul : 10.00 wib s/d 17.00 wib</p> <p>➡ Lokasi :</p> <ol style="list-style-type: none"> <li>1. Karhutla jl.Soekarno I</li> <li>2. Karhutla Jl.Tjilik Km.9 depan Hotel Royal</li> </ol> <p>➡ Personil :</p> <p>MDMC</p> <p>➡ Armada :</p> <p>1 unit mobil oksigen</p> <p>➡ Kegiatan :</p> <ol style="list-style-type: none"> <li>1. Layanan Kesehatan pemberian vitamin 20 tablet</li> <li>Perawatan luka 1 petugas</li> <li>2. Kontrol kondisi fisik petugas dan relawan</li> <li>3. Koordinasi dan komunikasi bersama</li> </ol> <p>➡ Penerima manfaat :</p> <p>21 Jiwa (Petugas dan Relawan Karhutla)</p> <p>➡ Kebutuhan mendesak :</p> <p>Isi ulang Oksigen</p> <p>P3K set</p> <p>Multivitamin</p>	 <p>31 Agu 2023 15.22.31 Bukit Tunggul Kecamatan Jekan Raya Kota Palangka Raya Kalimantan Tengah</p> <p>31 Agu 2023 15.20.38 No.3 Jalan Mahir Mahar Bukit Tunggul Kecamatan Jekan Raya Kota Palangka Raya Kalimantan Tengah</p>
5	<p>Hari : Rabu</p> <p>Tanggal : 30 Agustus 2023</p> <p>Pukul : 08:00-17:00 WIB.</p> <p>Tempat : Posko Kesehatan BPBD kota Palangkaraya</p> <p>Kegiatan :</p> <p>Pemeriksaan kesehatan 8 Orang, pemberian vitamin becefort 25 orang, masker 20 orang untuk relawan yang berangkat ke lapangan. Pemberian oksigen 2 orang.</p> <p>Total pelayanan : 68 orang</p>	 <p>31 Agu 2023 15.54.00 Kecamatan Jekan Raya, Kota Palangka Raya 74874 Indonesia</p> <p>31 Agu 2023 07.53.50 Bukit Tunggul Kecamatan Jekan Raya Kota Palangka Raya Kalimantan Tengah</p>

## VII. LAPORAN SARANA DAN PRASANA KARHUTLA PUSDALOPS

### KENDARAAN R4 DAN R2

NO.	UNIT	JENIS PERALATAN	JUMLAH	KETERANGAN
1.	Mobil Rescue double Cabin KH.	-	1 unit	Lengkap dan Berfungsi dengan baik
2.	Pick Up L 300 KH. 8945 AW	Kolher Honda GP 160 Selang 2,5 Selang 1,5 Nosel 1,5 Nosel 2,5	1 1 6 roll 10 roll 2 2	Lengkap dan Berfungsi dengan baik

3.	Pick Up Hilux KH. 8015 TW	-	1 unit	Lengkap dan Berfungsi dengan baik
4.	Mobil Mahendra double Cabin KH. 8040 TW	-	1 unit	Lengkap dan Berfungsi dengan baik
5	Truk Tangki KH. 8045 TW	Mesin Honda GX 270 Selang 1,5 inci Nozzle 1,5 inci	1 1 roll 2	Lengkap dan Berfungsi dengan baik
	Mobil Hilux double Cabin KH. 8091 TW	-	1 unit	Lengkap dan Berfungsi dengan baik
6	Sepeda Motor Honda CRF	-	20 unit	Lengkap dan Berfungsi dengan baik

#### VIII. MESIN DAN LAINNYA

NO.	UNIT	JENIS PERALATAN	JUMLAH	KETERANGAN
1.	Kolher	Portabel Selang 2,5 Nosel 2,5	1 6 2	Lengkap dan Berfungsi dengan baik
2.	Honda GP 160	Portabel Selang 1,5 Nosel 1,5	2 10 2	Lengkap dan Berfungsi dengan baik
3.	Chainsaw		6	Lengkap dan Berfungsi dengan baik
4.	Chainsaw lengan /dahan		1	Lengkap dan Berfungsi dengan baik
5.	Suntik Gambut		2	Lengkap dan Berfungsi dengan baik
6.	Kapak Pulaski		1	Lengkap dan Berfungsi dengan baik

Demikian laporan Harian Posko Penanganan Darurat Bencana Kebakaran Hutan Lahan Kota Palangka Raya.

Alamat : Jl. Badak No. 3 Palangka Raya, Kalimantan Tengah

Kenali Ancamannya, Kurangi Resikonya.

- Sadar Bencana.
- Siaga Bencana.
- Tanggap Bencana.
- Siap Untuk Selamat.
- Bersinergi dalam menghadapi Bencana.

SALAM TANGGUH !

SALAM KEMANUSIAAN !!!

Tanggal : Kamis, 31 Agustus 2023  
Waktu : 24 Jam

Kepala Badan Penanggulangan Bencana Daerah  
Kota Palangka Raya

**EMI ABRIYANI, S.E., M.Si**

Pembina Tingkat I (IV/b)

NIP. 19671005 199412 2 002