



## POS KOMANDO PENANGANAN DARURAT BENCANA KEBAKARAN HUTAN DAN LAHAN KOTA PALANGKA RAYA TAHUN 2023

Jl. Badak No. 03 Palangka Raya  
Email : [bpbd.palangkaraya@gmail.com](mailto:bpbd.palangkaraya@gmail.com)

Laporan Harian Posko Penanganan Darurat Bencana Kebakaran Hutan dan Lahan Kota Palangka Raya pada tanggal 20 September 2023, sebagai berikut :

### I. PANTAUAN VISUAL CUACA DI KOTA PALANGKA RAYA PRAKIRAAN CUACA BMKG :

<https://bmkgpalangkaraya.com/>

VISUAL :



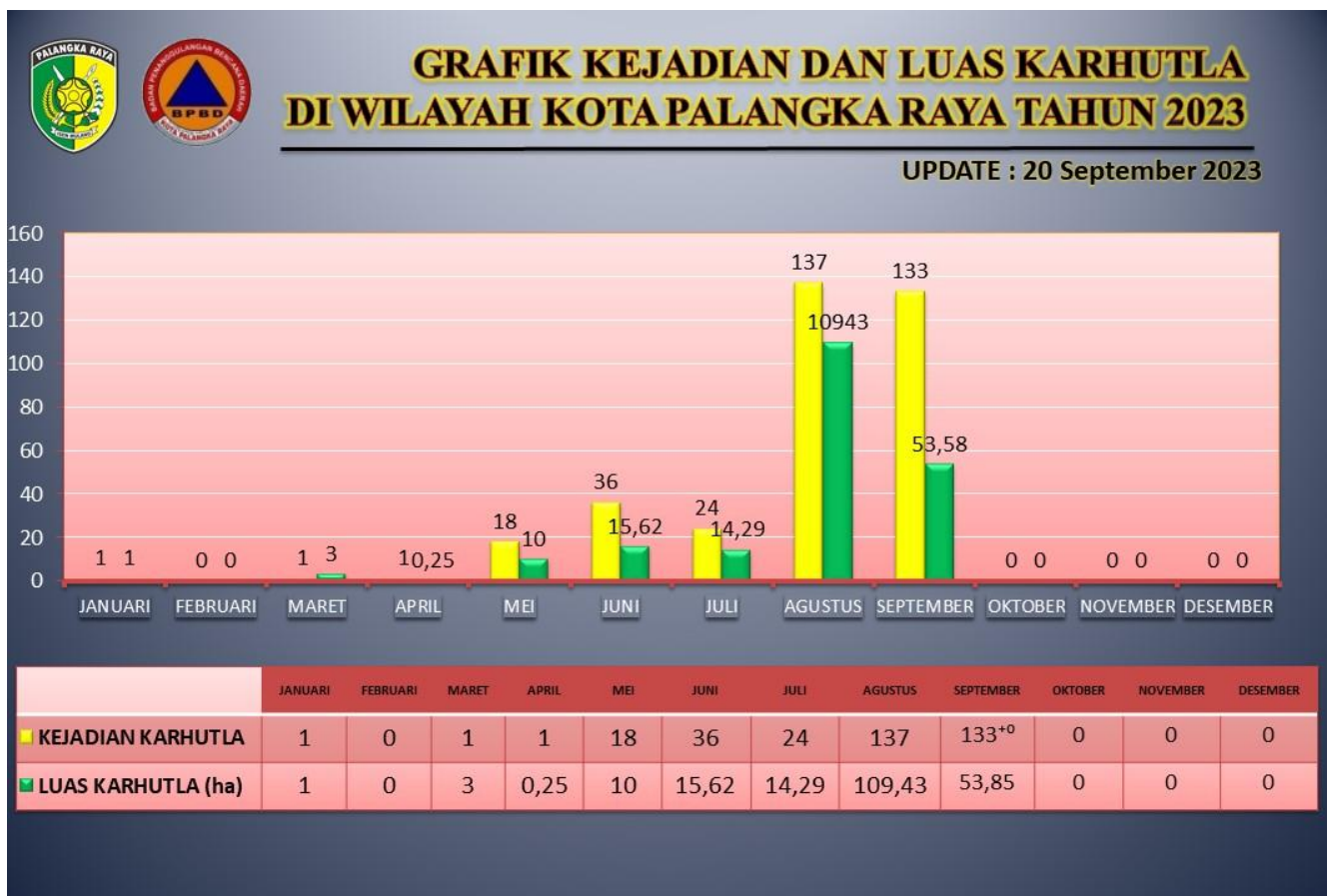
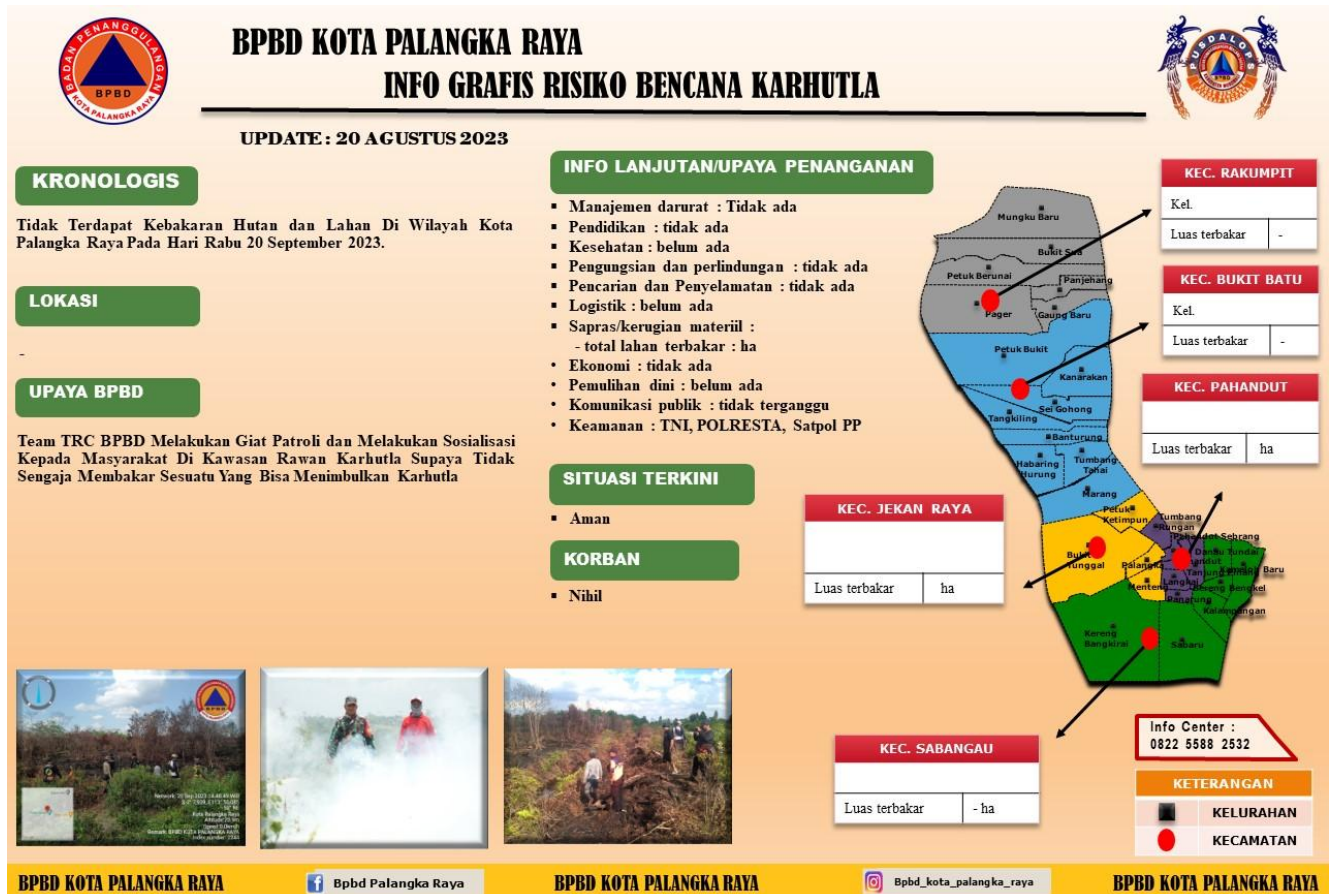
Sumber :



**BADAN METEOROLOGI, KLIMATOLOGI, DAN GEOFISIKA**  
Cepat, Tepat, Akurat, Luas, dan Mudah Dipahami

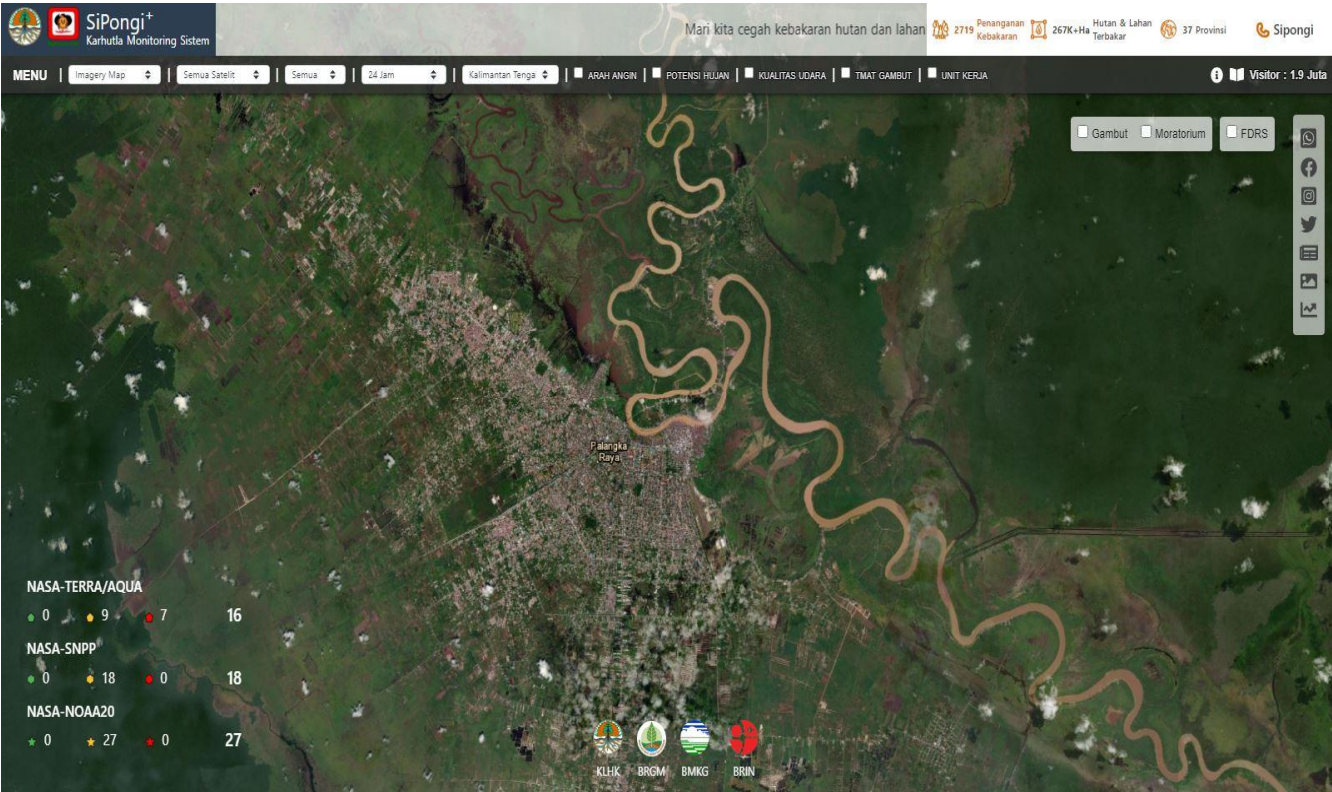
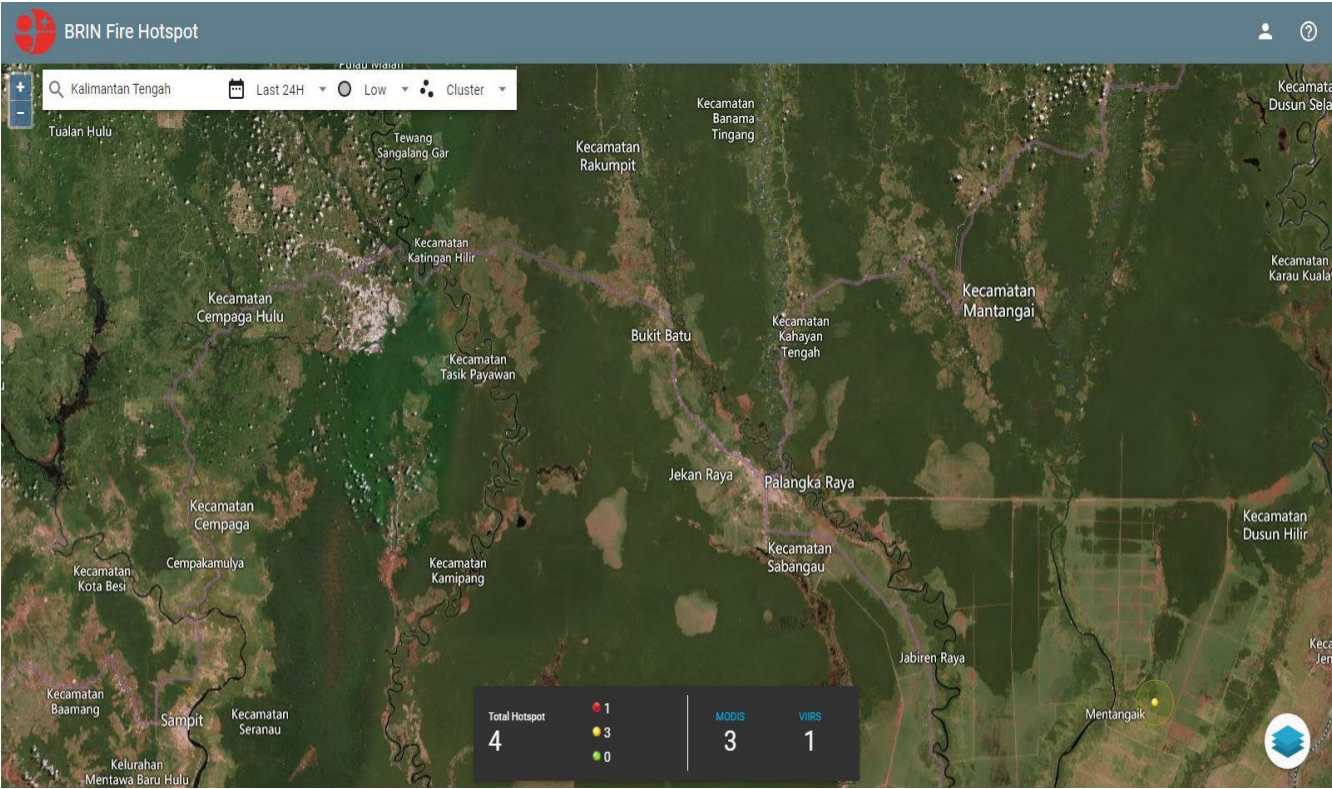
## II. REKAPITULASI TITIK HOTSPOT, ISPU, KEJADIAN DAN LUAS KARHUTLA DI KOTA PALANGKA RAYA

### A. Infografis





B. Citra Setelit Titik Hotspot



C. ISPU (Indeks Standar Pencemaran Udara) di Kota Palangka Raya



	<b>BAIK ( 0 - 50 )</b> Tingkat kualitas udara yang sangat baik, tidak memberikan efek negatif terhadap manusia, hewan, tumbuhan <ul style="list-style-type: none"><li>Sangat baik melakukan kegiatan di luar</li></ul>
	<b>SEDANG ( 51 - 100 )</b> Tingkat kualitas udara masih dapat diterima pada kesehatan manusia, hewan dan tumbuhan <ul style="list-style-type: none"><li>Kurangi aktivitas fisik yang terlalu lama atau berat</li></ul>
	<b>TIDAK SEHAT ( 101 - 200 )</b> Tingkat kualitas udara yang bersifat merugikan pada manusia, hewan dan tumbuhan <ul style="list-style-type: none"><li>Kurangi aktivitas fisik yang terlalu lama atau berat</li></ul>
	<b>SANGAT TIDAK SEHAT ( 201 - 300 )</b> Tingkat kualitas udara yang dapat meningkatkan resiko kesehatan pada sejumlah segmen populasi yang terpapar <ul style="list-style-type: none"><li>Hindari semua aktivitas di luar. Perbanyak aktivitas di dalam ruangan atau lakukan penjadwalan ulang pada waktu dengan kualitas udara yang baik</li></ul>
	<b>BERBAHAYA ( ≥ 301 )</b> Tingkat kualitas udara yang dapat merugikan kesehatan serius pada populasi dan perlu penanganan cepat <ul style="list-style-type: none"><li>Tetap di dalam ruangan dan hanya melakukan sedikit aktivitas</li></ul>

**D. Tabel Harian Hotspot, Kejadian dan Luas Karhutla, selama 24 jam**

No.	KECAMATAN	AQUA/ TERRA ,NOAA ,SNPP	CONFIDENCE %			KEJADIAN (X)	LUAS KARHUTLA (Ha)
			L	M	H		
1	<b>PAHANDUT</b>						
	Kel. Pahandut						
	Kel. Langkai						
	Kel. Panarung						
	Kel. Tanjung Pinang						
	Kel. Pahandut Seberang						
	Kel. Tumbang Rungan						
2	<b>JEKAN RAYA</b>						
	Kel. Menteng						
	Kel. Palangka						
	Kel. Bukit Tunggal						
	Kel. Petuk Katimpun						
3	<b>SABANGAU</b>						
	Kel. Kereng Bangkirai						
	Kel. Sabaru						-
	Kel. Kalampangan						
	Kel. Kameloh Baru						
	Kel. Danau Tundai						
	Kel. Bereng Bengkel						
4	<b>BUKIT BATU</b>						
	Kel. Marang						
	Kel. Tumbang Tahai						
	Kel. Banturung						
	Kel. Tangkiling						
	Kel. Sei Gohong						
	Kel. Kanarakan						
	Kel. Habaring Hurung						
5	<b>RAKUMPIT</b>						
	Kel. Petuk Bukit						
	Kel. Pager						
	Kel. Panjehang						
	Kel. Gaung Baru						
	Kel. Petuk Barunai						
	Kel. Mungku Baru						
	Kel. Bukit sua						
JUMLAH						0	-

\* **Low** : ≤ 29%, **Medium** : 30% C (%) ≤ 79 %, **High** : C (%)

\* Perbaikan data

E. Data Sebaran Hotspot Aqua/Terra, Noaa, Snpp Mulai 1 Januari s/d 20 September 2023

No	KECAMATAN	BULAN												TOTAL HOTSPOT
		1	2	3	4	5	6	7	8	9	10	11	12	
<b>1</b>	<b>PAHANDUT</b>													
	Kel. Pahandut													
	Kel. Langkai							1	1	2				4
	Kel. Panarung					1	4	4	8	7				24
	Kel. Pahandut Seberang													
	Kel. Tumbang Rungan													
	Kel. Tanjung Pinang					1	4	2	8	4				19
<b>2</b>	<b>JEKAN RAYA</b>													
	Kel. Menteng						1		22	11				36
	Kel. Palangka				1		1	1	4	14				21
	Kel. Bukit Tunggal	1				5	5	4	29	25				69
	Kel. Petuk Katimpun					7	4	2	40	38				91
<b>3</b>	<b>SABANGAU</b>													
	Kel. Kereng Bangkirai						1	4	7	5				17
	Kel. Sabaru					1	4	3	7	9				24
	Kel. Kalampangan			1		1	8	1	11	20				42
	Kel. Kameloh Baru							1		6				7
	Kel. Danau Tundai									16				16
	Kel. Bereng Bengkel						3		5	15				23
<b>4</b>	<b>BUKIT BATU</b>													
	Kel. Marang					1		1						2
	Kel. Tumbang Tahai								1					1
	Kel. Banturung													
	Kel. Tangkiling					1	1							2
	Kel. Sei Gohong													
	Kel. Kanarakan													
	Kel. Habaring Hurung													
<b>5</b>	<b>RAKUMPIT</b>													
	Kel. Petuk Bukit													
	Kel. Pager													
	Kel. Panjehang													
	Kel. Gaung Baru													
	Kel. Petuk Barunai													
	Kel. Mungku Baru													
	Kel. Bukit sua									1				1
	<b>Jumlah</b>	<b>1</b>		<b>1</b>	<b>1</b>	<b>18</b>	<b>36</b>	<b>24</b>	<b>143</b>	<b>172</b>				<b>396</b>

**F. Data Kejadian Kebakaran Hutan dan Lahan Mulai 1 Januari s/d 20 September 2023**

No	KECAMATAN	BULAN												KEJADIAN (X)
		1	2	3	4	5	6	7	8	9	10	11	12	
<b>1</b>	<b>PAHANDUT</b>													
	Kel. Pahandut													
	Kel. Langkai							1	1	2				4
	Kel. Panarung					1	4	4	9	7				25
	Kel. Pahandut Seberang													
	Kel. Tumbang Rungan													
	Kel. Tanjung Pinang					1	4	2	7	7				31
<b>2</b>	<b>JEKAN RAYA</b>													
	Kel. Menteng						1		22	14				38
	Kel. Palangka				1		1	1	4	15				22
	Kel. Bukit Tunggal	1				5	5	4	29	30				74
	Kel. Petuk Katimpun					7	4	2	40	19				72
<b>3</b>	<b>SABANGAU</b>													
	Kel. Kereng Bangkirai						1	4	6	7				18
	Kel. Sabaru					1	4	3	4	5				17
	Kel. Kalampangan			1		1	8	1	9	27				47
	Kel. Kameloh Baru							1						1
	Kel. Danau Tundai													
	Kel. Bereng Bengkel						3		5					8
<b>4</b>	<b>BUKIT BATU</b>													
	Kel. Marang					1		1						2
	Kel. Tumbang Tahai								1					1
	Kel. Banturung													
	Kel. Tangkiling					1	1							2
	Kel. Sei Gohong													
	Kel. Kanarakan													
	Kel. Habaring Hurung													
<b>5</b>	<b>RAKUMPIT</b>													
	Kel. Petuk Bukit													
	Kel. Pager													
	Kel. Panjehang													
	Kel. Gaung Baru													
	Kel. Petuk Barunai													
	Kel. Mungku Baru													
	Kel. Bukit sua													
	<b>Jumlah</b>	<b>1</b>		<b>1</b>	<b>1</b>	<b>18</b>	<b>36</b>	<b>24</b>	<b>137</b>	<b>133</b>				<b>351</b>



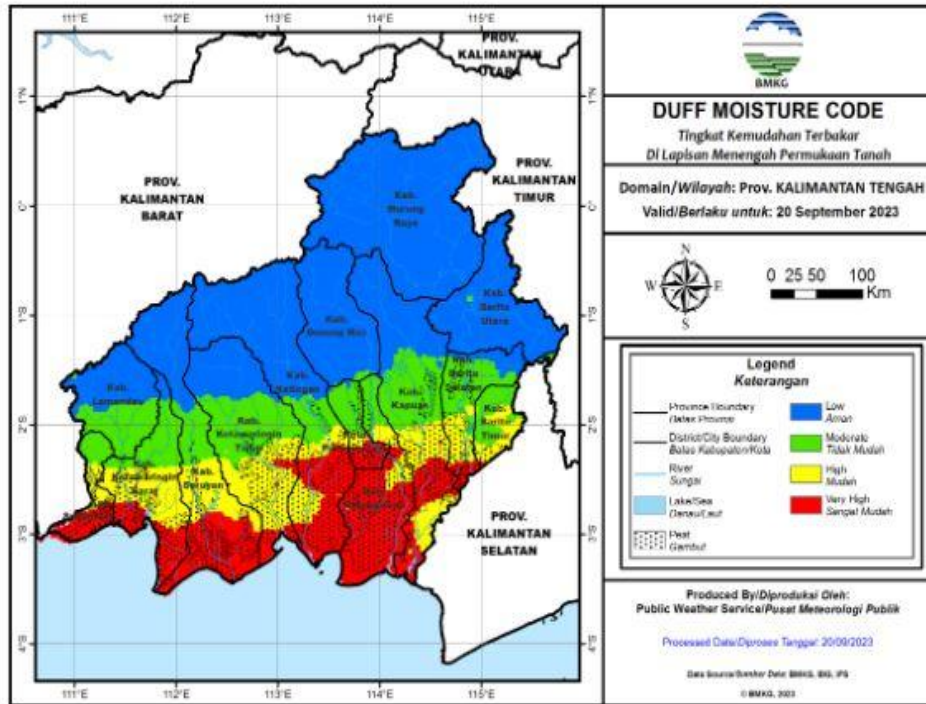
**G. Data Luas Kebakaran Hutan dan Lahan Mulai 1 Januari s/d 20 September 2023**

No	KECAMATAN	BULAN												LUAS (Ha)
		1	2	3	4	5	6	7	8	9	10	11	12	
<b>1</b>	<b>PAHANDUT</b>													
	Kel. Pahandut													
	Kel. Langkai							0,01	0,01	0,18				0,20
	Kel. Panarung					0,25	0,24	0,77	3,70	1,7				6,66
	Kel. Pahandut Seberang													
	Kel. Tumbang Rungan													
	Kel. Tanjung Pinang					1,25	1,14	0,26	7,57	0,66				10,88
<b>2</b>	<b>JEKAN RAYA</b>													
	Kel. Menteng						0,37		4,52	6,01				10,9
	Kel. Palangka				0,25		0,06	0,03	0,53	24,98				25,85
	Kel. Bukit Tunggul	1				1,50	0,86	0,67	12,51	5,23				21,77
	Kel. Petuk Katimpun					5,75	0,76	0,10	65,22	0,70				72,53
<b>3</b>	<b>SABANGAU</b>													
	Kel. Kereng Bangkirai						0,35	1,67	8,49	3,3				13,81
	Kel. Sabaru					0,25	6,25	5,47	2,33	3,03				17,33
	Kel. Kalampangan			3		0,25	3,88	0,28	3,62	6,81				20,55
	Kel. Kameloh Baru							5						5
	Kel. Danau Tundai													
	Kel. Bereng Bengkel						1,44		1,72					3,16
<b>4</b>	<b>BUKIT BATU</b>													
	Kel. Marang					0,25		0,03						0,28
	Kel. Tumbang Tahai								0,09					0,09
	Kel. Banturung													
	Kel. Tangkiling					0,50	0,50							1
	Kel. Sei Gohong													
	Kel. Kanarakan													
	Kel. Habaring Hurung													
<b>5</b>	<b>RAKUMPIT</b>													
	Kel. Petuk Bukit													
	Kel. Pager													
	Kel. Panjehang													
	Kel. Gaung Baru													
	Kel. Petuk Barunai													
	Kel. Mungku Baru													
	Kel. Bukit sua													
	<b>GRAND TOTAL</b>	<b>1</b>		<b>3</b>	<b>0,25</b>	<b>10</b>	<b>15,85</b>	<b>14,29</b>	<b>110,31</b>	<b>53,85</b>				<b>206,56 ha</b>



### III. SISTEM PERINGATAN KEBAKARAN HUTAN LAHAN DAN PRAKIRAAN ARAH ANGIN

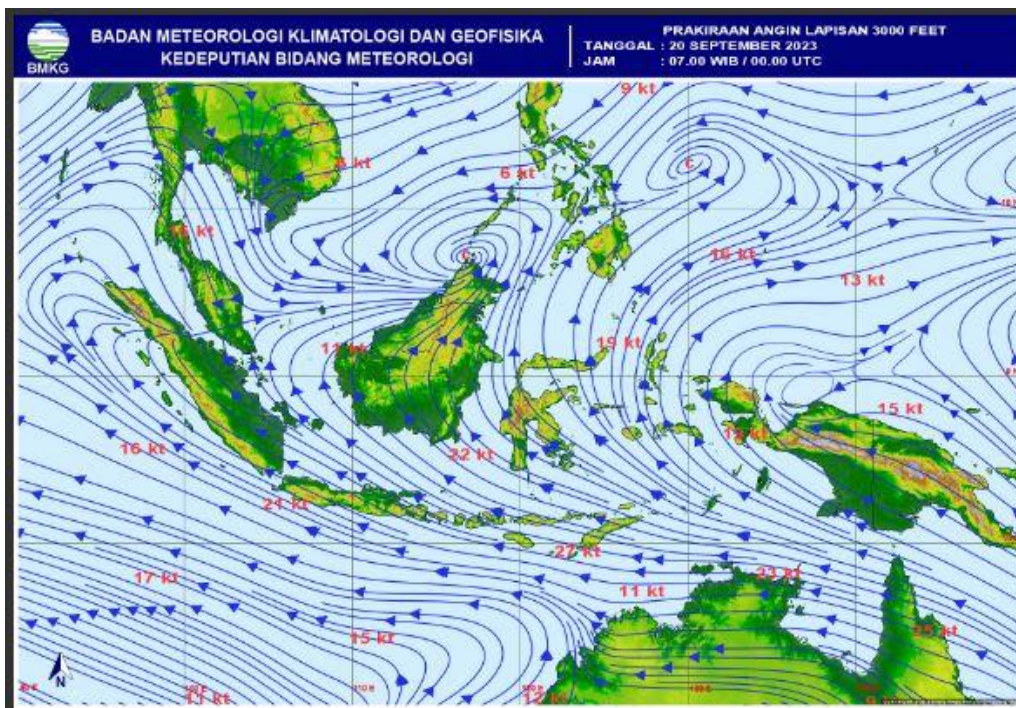
- Peta Potensi Kemudahan Terjadinya dan Tingkat Kesulitan Pengendalian Kebakaran.
- Ditinjau dari Analisa Parameter Cuaca (DMC) untuk satu hari ini dan tanggal 20 September 2023



#### Duff Moisture Code (DMC)

- DMC menunjukkan tingkat potensi kemudahan terjadinya kebakaran ditinjau dari parameter cuaca pada bahan organik di lapisan menengah permukaan tanah dan bahan-bahan kayu ringan (ranting-ranting kecil, semak belukar berkayu) di permukaan tanah.
- Mewakili tingkat kekeringan lapisan tanah organik atau bahan kurang padat lain pada kedalaman 5-10 cm dan bahan-bahan kayu ringan (ranting-ranting kecil, semak belukar berkayu) di permukaan tanah.





Warna	Rentang	Deskripsi
Biru	0 - 4	Bahan organik di lapisan menengah permukaan tanah dalam keadaan <b>basah</b>
Hijau	5 - 14	Bahan organik di lapisan menengah permukaan tanah dalam keadaan <b>lembab</b>
Kuning	15 - 29	Bahan organik di lapisan menengah permukaan tanah dalam keadaan <b>kering</b>
Merah	>29	Bahan organik di lapisan menengah permukaan tanah dalam keadaan <b>sangat kering</b>



#### IV. STATUS SIAGA DARURAT KARHUTLA

Keputusan Walikota Palangka Raya nomor : 188.45/183/2023 tentang Penetapan Status Bencana Kebakaran Hutan dan Lahan di Wilayah Kota Palangka Raya tahun 2023 tanggal 8 Mei 2023.


#### V. KEJADIAN KARHUTLA KOTA PALANGKA RAYA



NO.	KEGIATAN	HASIL		DOKUMENTASI
		LUAS TERBAKAR (ha)	KEJADIAN (X)	
1	<p>= Pimpinan Briefing Pagi :</p> <ul style="list-style-type: none"> <li>• Bapak Heri Fauzi, S.Sos</li> <li>• Bapak Heru Trimono</li> </ul> <p>Hari : Rabu Tanggal : 20 September 2023 Pukul 08.00 WIB</p> <p>=Peserta Briefing :</p> <p>Posko Induk berada di Kantor BPBD Kota dengan kekuatan 8 regu yaitu :</p> <ul style="list-style-type: none"> <li>• Tim BPBD 2 regu : 18 org</li> <li>• Damkar : 5 org</li> <li>• BPK Borneo : 6 org</li> <li>• BPK Amin Subur : 7 org</li> <li>• BPK Hiu Putih : 7 org</li> <li>• Satpol PP : 5 org</li> <li>• MDMC : 4 org (Kesehatan)</li> <li>• Tim ERP : 9 org</li> <li>• BPK Putra Pahandut : 7 org</li> </ul> <p>Poslap/Pos Lapangan di Komando Bhabinkantibmas dan Babinsa yang berada dimasing-masing Kelurahan dengan anggota dari TSAK, yaitu :</p> <ul style="list-style-type: none"> <li>• Kelurahan Tanjung Pinang : 7 org</li> <li>• Kelurahan Panarung : 7 org</li> <li>• Kelurahan Ketimpun : 7 org</li> <li>• Kelurahan Palangka : 7 org</li> <li>• Kelurahan Bukit Tunggal : 7 org</li> <li>• Kelurahan Kelampangan : 7 org</li> </ul> <p>Total kekuatan personil sebanyak 110 orang.</p>	-	-	  
2	<p>Hari : Rabu Tanggal : 20 September 2023 Pukul 17.00 WIB</p> <p>Rapat Evaluasi Kegiatan Karhutla</p> <p>= Pimpinan Rapat :</p> <ul style="list-style-type: none"> <li>• Bapak Heru Trimono</li> </ul> <p>= Peserta Rapat :</p> <p>Posko Induk berada di Kantor BPBD Kota</p>	- ha	1	






<p>dengan kekuatan 8 regu yaitu :</p> <ul style="list-style-type: none"> <li>• Tim BPBD 2 regu : 18 org</li> <li>• Damkar : 5 org</li> <li>• BPK Borneo : 6 org</li> <li>• BPK Amin Subur : 7 org</li> <li>• BPK Hiu Putih : 7 org</li> <li>• Satpol PP : 5 org</li> <li>• MDMC : 4 org (Kesehatan)</li> <li>• Tim ERP : 9 org</li> <li>• BPK Putra Pahandut : 7 org</li> </ul> <p>Poslap/Pos Lapangan di Komando Bhabinkantibmas dan Babinsa yang berada dimasing-masing Kelurahan dengan anggota dari TSAK, yaitu :</p> <ul style="list-style-type: none"> <li>• Kelurahan Tanjung Pinang : 7 org</li> <li>• Kelurahan Panarung : 7 org</li> <li>• Kelurahan Ketimpun : 7 org</li> <li>• Kelurahan Palangka : 7 org</li> <li>• Kelurahan Bukit Tunggai : 7 org</li> <li>• Kelurahan Kelampangan : 7 org</li> </ul> <p>Total kekuatan personil sebanyak 110 orang.</p>			
---	--	--	--

## VI. LAPORAN KEGIATAN REGU PIKET POSKO PENANGANAN DARURAT BENCANA KARHUTLA KOTAPALANGKA RAYA







NO	KEGIATAN	DOKUMENTASI
1	<p>Hari : Rabu Tanggal : 20 September 2023</p> <p>Tempat : Posko Kesehatan BPBD kota Palangkaraya</p> <p>Kegiatan :</p> <ul style="list-style-type: none"> <li>Pemberian obat vitamin 26 orang</li> <li>Pemberian masker medis 67 orang</li> <li>Pemeriksaan kesehatan 2 orang</li> <li>Pemberian obat batuk 2 orang</li> <li>Pemberian obat tetes mata 1 orang</li> <li>Pemberian obat anti nyeri 6 orang</li> <li>Pemberian obat diare 2 orang</li> </ul> <p>Total pelayanan : 106 orang</p>	





<p>2</p>	<p>Hari : Rabu Tanggal : 20 September 2023</p> <p>Melaporkan Perihal Hasil Patroli Karhutla &gt;&gt; Lokasi Jalan : - Hiu Putih Lanjutan - Victoria - Merdeka Km. 10 Kelurahan : Bukit Tunggul Kecamatan : Jekan Raya &gt;&gt; Kondisi Terkini : • tidak menemukan titik api maupun asap, sumber air ada berupa parit</p> <p>√ PERSONIL DAN SARPRAS • Jumlah Personil. : 7 orang. • Kendaraan Roda 4 : 1 Unit • Kendaraan Roda 2 : 0 Unit</p> <p>√ Tim Yang Ikut Terlibat - BPK Hiu Putih</p>	 <p>20 Sep 2023 13.48.26 2.189459S 113.8612622E 299° NW 2 Jalan Bukit Palangka II Kecamatan Jekan Raya Kota Palangka Raya Kalimantan Tengah "BPK HIU PUTIH"</p> <p>20 Sep 2023 14.23.07 2.1601418S 113.8422999E 140° SE Bukit Tunggul Kecamatan Jekan Raya Kota Palangka Raya Kalimantan Tengah "BPK HIU PUTIH"</p>
<p>3</p>	<p>Hari : Rabu Tanggal : 20 September 2023</p> <p>Melaporkan Perihal Hasil Patroli dan Sosialisasi &gt;&gt; Lokasi • Jalan : Tabat kalsa, Betiti Kelurahan : Kalampangan Kecamatan : Sebangau • Jalan : Tamuei Kelurahan : Sabaru Kecamatan : Sebangau • Jalan : Talawang Kelurahan : Panarung Kecamatan : Pahandut &gt;&gt; Kondisi Terkini : • di temukan titik asap, melakukan Pembasahan pada lahan yang berasap</p> <p>√ PERSONIL DAN SARPRAS • Jumlah Personil. : 7 orang. • Kendaraan Roda 4 : 1 Unit • Kendaraan Roda 2 : 0 Unit</p> <p>√ Tim Yang Ikut Terlibat - BPK Amin Subur</p>	 <p>20 Sep 2023 10.50.34 Jalan Tamuei Kalampangan Kecamatan Sebangau Kota Palangka Raya Kalimantan Tengah LAPORAN KEBAKARAN LAHAN PMK AMIN SUBUR</p> <p>20 Sep 2023 10.31.05 Jalan Trans Kalimantan Panarung Kecamatan Pahandut Kota Palangka Raya Kalimantan Tengah LAPORAN KEBAKARAN LAHAN PMK AMIN SUBUR</p>
<p>4</p>	<p>Hari : Rabu Tanggal : 20 September 2023</p> <p>Melaporkan Perihal Hasil Patroli dan Sosialisasi Karhutla &gt;&gt; Lokasi Jalan : Danau Rangas Ujung Kelurahan : Bukit Tunggul Kecamatan : Jekan Raya &gt;&gt; Kondisi Terkini : • tidak menemukan titik api maupun asap, sumber air ada</p>	 <p>20 September 2023 10.47 2.161724S 113.873430 278° W Bukit Tunggul Kecamatan Jekan Raya Kota Palangka Raya Kalimantan Tengah number:2491</p>



	<p>berupa parit</p> <ul style="list-style-type: none"> <li>• Menghimbau warga dan mengingatkan agar tidak membakar lahan sehubungan dengan musim kemarau dan tanggap bencana kebakaran lahan.</li> </ul> <p>√ PERSONIL DAN SARPRAS</p> <ul style="list-style-type: none"> <li>• Jumlah Personil. : 7 orang.</li> <li>• Kendaraan Roda 3 : 1 Unit</li> <li>• Kendaraan Roda 2 : 2 Unit</li> </ul> <p>√ Tim Yang Ikut Terlibat</p> <ul style="list-style-type: none"> <li>- TSAK Bukit Tunggul</li> <li>- Babinsa Bukit Tunggul</li> <li>- Bhabinkamtibmas Bukit Tunggul</li> </ul>	
5	<p>Hari : Rabu Tanggal : 20 September 2023</p> <p>Melaporkan Perihal Hasil Patroli dan Sosialisasi Karhutla &gt;&gt; Lokasi Jalan : Bukit Pinang, Karanggan 28, Bangaris Kelurahan : Tanjung Pinang Kecamatan : Pahandut &gt;&gt; Kondisi Terkini :</p> <ul style="list-style-type: none"> <li>• tidak menemukan titik api maupun asap, sumber air ada berupa parit</li> <li>• Menghimbau warga dan mengingatkan agar tidak membakar lahan sehubungan dengan musim kemarau dan tanggap bencana kebakaran lahan.</li> </ul> <p>√ PERSONIL DAN SARPRAS</p> <ul style="list-style-type: none"> <li>• Jumlah Personil. : 7 orang.</li> <li>• Kendaraan Roda 3 : 1 Unit</li> <li>• Kendaraan Roda 2 : 2 Unit</li> </ul> <p>√ Tim Yang Ikut Terlibat</p> <ul style="list-style-type: none"> <li>- Babinsa Kel Tanjung Pinang</li> <li>- Bhabinkamtibmas Kel Tanjung Pinang</li> <li>- TSAK Tanjung Pinang</li> </ul>	
6	<p>Hari : Rabu Tanggal : 20 September 2023</p> <p>Melaporkan Perihal Hasil Patroli Karhutla &gt;&gt; Lokasi Jalan : a. Jl. Soekarno 1 b. Jl. Soekarno 2 c. Jl. Soekarno 3 d. Jl. Soekarno 4 e. Jl. G. Obos 24 f. Jl. G. Obos 25 Kelurahan : Menteng Kecamatan : Jekan Raya &gt;&gt; Kondisi Terkini :</p> <ul style="list-style-type: none"> <li>• tidak menemukan titik api maupun asap, sumber air ada berupa parit</li> </ul> <p>√ PERSONIL DAN SARPRAS</p>	



	<ul style="list-style-type: none"> <li>• Jumlah Personil. : 7 orang.</li> <li>• Kendaraan Roda 4 : 1 Unit</li> <li>• Kendaraan Roda 2 : 0 Unit</li> </ul> <p>√ Tim Yang Ikut Terlibat</p> <ul style="list-style-type: none"> <li>- TSAK Bukit Tunggul</li> <li>- Babinsa Bukit Tunggul</li> <li>- Bhabinkamtibmas Bukit Tunggul</li> </ul>	
7	<p>Hari : Rabu Tanggal : 20 September 2023</p> <p>Melaporkan Perihal Hasil Patroli Karhutla &gt;&gt; Lokasi Jalan : Gurame Kelurahan : Palangka Kecamatan : Jekan Raya &gt;&gt; Kondisi Terkini :</p> <ul style="list-style-type: none"> <li>• tidak menemukan titik api maupun asap, sumber air ada berupa parit</li> </ul> <p>√ PERSONIL DAN SARPRAS</p> <ul style="list-style-type: none"> <li>• Jumlah Personil. : 7 orang.</li> <li>• Kendaraan Roda 4 : 1 Unit</li> <li>• Kendaraan Roda 2 : 0 Unit</li> </ul> <p>√ Tim Yang Ikut Terlibat</p> <ul style="list-style-type: none"> <li>- BPK Borneo</li> </ul>	 
8	<p>Hari : Rabu Tanggal : 20 September 2023</p> <p>Melaporkan Perihal Hasil Patroli Karhutla &gt;&gt; Lokasi Jalan : D.A Tawa, Banteng Ujung Kelurahan : Bukit Tunggul Kecamatan : Jekan Raya &gt;&gt; Kondisi Terkini :</p> <ul style="list-style-type: none"> <li>• tidak menemukan titik api maupun asap, sumber air ada berupa parit</li> </ul> <p>√ PERSONIL DAN SARPRAS</p> <ul style="list-style-type: none"> <li>• Jumlah Personil. : 7 orang.</li> <li>• Kendaraan Roda 4 : 1 Unit</li> <li>• Kendaraan Roda 2 : 0 Unit</li> </ul> <p>√ Tim Yang Ikut Terlibat</p> <ul style="list-style-type: none"> <li>- BPK Putra Pahandut</li> </ul>	 
9	<p>Hari : Rabu Tanggal : 20 September 2023</p> <p>Melaporkan Perihal Hasil Patroli dan Sosialisasi Karhutla &gt;&gt; Lokasi Jalan : Rungan Kelurahan : Palangka Kecamatan : Jekan Raya &gt;&gt; Kondisi Terkini :</p> <ul style="list-style-type: none"> <li>• tidak menemukan titik api maupun asap, sumber air ada</li> </ul>	

	<p>berupa parit</p> <ul style="list-style-type: none"> <li>• Menghimbau warga dan mengingatkan agar tidak membakar lahan sehubungan dengan musim kemarau dan tanggap bencana kebakaran lahan.</li> </ul> <p>√ PERSONIL DAN SARPRAS</p> <ul style="list-style-type: none"> <li>• Jumlah Personil. : 7 orang.</li> <li>• Kendaraan Roda 4 : 0 Unit</li> <li>• Kendaraan Roda 2 : 5 Unit</li> </ul> <p>√ Tim Yang Ikut Terlibat</p> <ul style="list-style-type: none"> <li>- Babinsa palangka</li> <li>- Bhabinkamtibmas palangka</li> <li>- TSAK palangka</li> </ul>	
10	<p>Hari : Rabu Tanggal : 20 September 2023</p> <p>Melaporkan Perihal Hasil Patroli dan Sosialisasi Karhutla &gt;&gt; Lokasi Jalan : Petuk Katimpun induk, Tjilik Riwut Km 10. s/d 17 Kelurahan : Petuk Katimpun Kecamatan : Jekan Raya &gt;&gt; Kondisi Terkini :</p> <ul style="list-style-type: none"> <li>• tidak menemukan titik api maupun asap, sumber air ada berupa parit</li> <li>• Menghimbau warga dan mengingatkan agar tidak membakar lahan sehubungan dengan musim kemarau dan tanggap bencana kebakaran lahan.</li> </ul> <p>√ PERSONIL DAN SARPRAS</p> <ul style="list-style-type: none"> <li>• Jumlah Personil. : 12 orang.</li> <li>• Kendaraan Roda 3 : 2 Unit</li> <li>• Kendaraan Roda 2 : 5 Unit</li> </ul> <p>√ Tim Yang Ikut Terlibat</p> <ul style="list-style-type: none"> <li>- Babinsa Petuk Katimpun</li> <li>- Bhabinkamtibmas Petuk Katimpun</li> <li>- MPA Petuk Katimpun</li> </ul>	 
11	<p>Hari : Rabu Tanggal : 20 September 2023</p> <p>Melaporkan Perihal Hasil Patroli Karhutla &gt;&gt; Lokasi Jalan : Tjilik Riwut 17, Karya Hapakat, Katimpun Permai Kelurahan : Petuk Katimpun Kecamatan : Jekan Raya &gt;&gt; Kondisi Terkini :</p> <ul style="list-style-type: none"> <li>• tidak menemukan titik api maupun asap, sumber air ada berupa parit</li> </ul> <p>√ PERSONIL DAN SARPRAS</p> <ul style="list-style-type: none"> <li>• Jumlah Personil. : 20 orang.</li> <li>• Kendaraan Roda 4 : 2 Unit</li> <li>• Kendaraan Roda 2 : 0 Unit</li> </ul>	



	<p>√ Tim Yang Ikut Terlibat</p> <ul style="list-style-type: none"> <li>- BPBD Kota Palangka Raya</li> <li>- Satpol PP</li> </ul>	
--	--	--

## VII. LAPORAN SARANA DAN PRASANA KARHUTLA PUSDALOPSKENDARAAN R4 DAN R2

NO.	UNIT	JENIS PERALATAN	JUMLAH	KETERANGAN
1.	Mobil Rescue double Cabin KH.	-	1 unit	Lengkap dan Berfungsi dengan baik
2.	Pick Up L 300 KH. 8945 AW	Kolher Honda GP 160 Selang 2,5 Selang 1,5 Nosel 1,5 Nosel 2,5	1 1 6 roll 10 roll 2 2	Lengkap dan Berfungsi dengan baik
3.	Pick Up Hilux KH. 8015 TW	-	1 unit	Lengkap dan Berfungsi dengan baik
4.	Mobil Mahendra double Cabin KH. 8040 TW	-	1 unit	Lengkap dan Berfungsi dengan baik
5	Truk Tangki KH. 8045 TW	Mesin Honda GX 270 Selang 1,5 inci Nozzle 1,5 inci	1 1 roll 2	Lengkap dan Berfungsi dengan baik
	Mobil Hilux double Cabin KH. 8091 TW	-	1 unit	Lengkap dan Berfungsi dengan baik
6	Sepeda Motor Honda CRF	-	20 unit	Lengkap dan Berfungsi dengan baik



## VIII. MESIN DAN LAINNYA

NO.	UNIT	JENIS PERALATAN	JUMLAH	KETERANGAN
1.	Kolher	Portabel Selang 2,5 Nosel 2,5	1 6 2	Lengkap dan Berfungsi dengan baik
2.	Honda GP 160	Portabel Selang 1,5 Nosel 1,5	2 10 2	Lengkap dan Berfungsi dengan baik
3.	Chainsaw		6	Lengkap dan Berfungsi dengan baik
4.	Chainsaw lengan /dahan		1	Lengkap dan Berfungsi dengan baik
5.	Suntik Gambut		2	Lengkap dan Berfungsi dengan baik
6.	Kapak Pulaski		1	Lengkap dan Berfungsi dengan baik

Demikian laporan Harian Posko Penanganan Darurat Bencana Kebakaran Hutan Lahan Kota Palangka Raya.

Alamat : Jl. Badak No. 3 Palangka Raya, Kalimantan Tengah

Kenali Ancamannya, Kurangi Resikonya.

- Sadar Bencana.
- Siaga Bencana.
- Tanggap Bencana.
- Siap Untuk Selamat.
- Bersinergi dalam menghadapi Bencana.

SALAM TANGGUH !

SALAM KEMANUSIAAN !!!

Tanggal : Rabu, 20 September 2023  
Waktu : 24 Jam

Plt. Badan Penanggulangan Bencana Daerah  
Kota Palangka Raya

**Dr. ALMAN PARLUHUTAN PAKPAHAN, S.H., M.H**  
Pembina Utama Muda (IV/c)  
NIP. 19681022 199610 1 001