

PENANGANAN KARHUTLA JALAN PEMANDU RAYA 4

Hari/Tanggal : Selasa, 03 Oktober 2023

1. Laporan diterima: 09.05 wib

2. Lokasi Karhutka :

- Jalan : pemandu Raya 4
- Kelurahan : *kereng bangkirai
- Kecamatan : sebangau

Titik koordinat 2.28730527S 113.92926602E

3. Luas Area yang Terbakar :

4. Jenis lahan : Gambut Semak belukar, ilalang dan pakis

5. Sumber air : sumur bor+ embung

6. Kondisi terupdate : Belum Tuntas/berasap

7. Waktu Pemadaman

- Mulai Pemadaman : 11:10wib
- Selesai Pemadaman : 16:15 wib

8. Sumber Informasi : Posko Satgas Karhutla

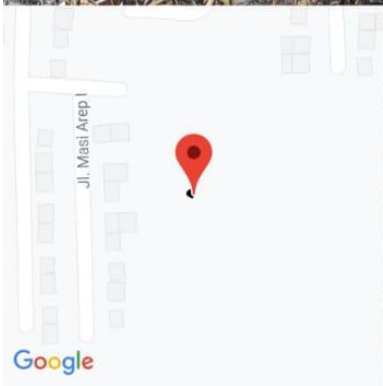
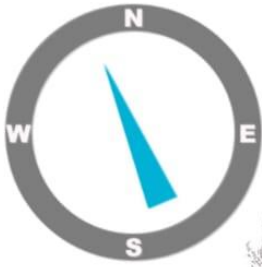
9. Personil dan Sarpras

- Jumlah personil : 5 orang
- Kendaraan roda 4 : 1 unit
- Kendaraan roda 2 : 0 unit
- Mesin portable : 2 unit
- Selang : 5 rol
- Peralatan lainnya : 4 HT

10. Tim lain yang ikut terlibat :

- BPK Banda Raya
- BPBD Provinsi

@@@anna jft



Selasa, 03 Oktober 2023 12:17:45.488
2.28730527S 113.92926602E

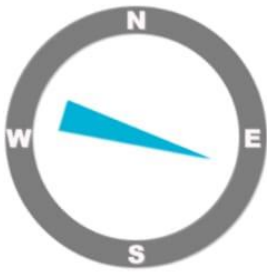
Jalan GS Rubay
Sabaru

Kecamatan Sebangau
Kota Palangka Raya
Kalimantan Tengah

Altitude:62.9m

Speed:0.7km/h

BPK PUTRA PAHANDUT PALANGKA RAYA
Index number: 217



Selasa, 03 Oktober 2023 12:15:40.323
2.28729883S 113.92923148E

Jalan GS Rubay
Sabaru

Kecamatan Sebangau

Kota Palangka Raya

Kalimantan Tengah

Altitude:57.9m

Speed:0.0km/h

BPK PUTRA PAHANDUT PALANGKA RAYA

Index number: 215

